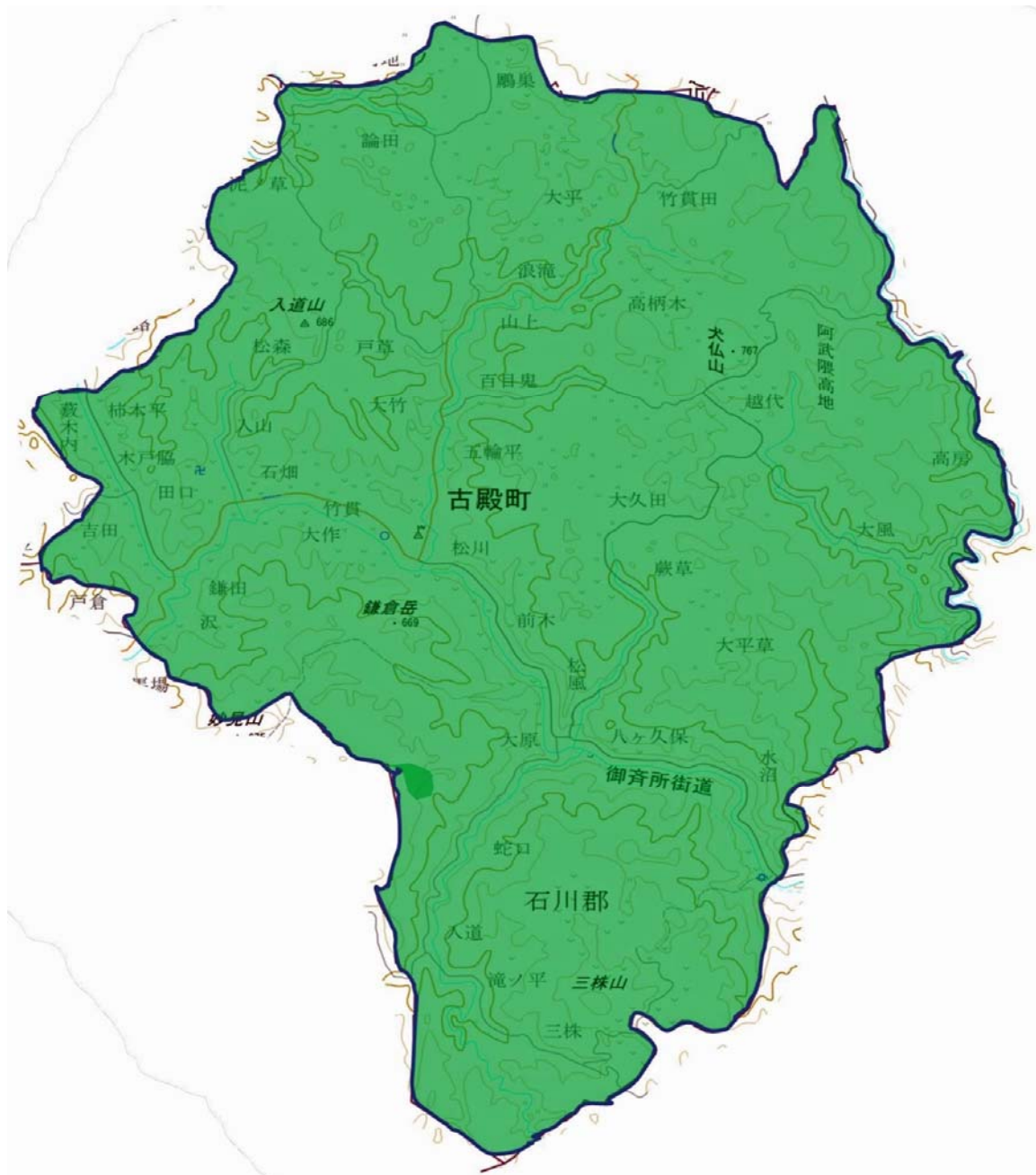


古殿町の除染実施状況

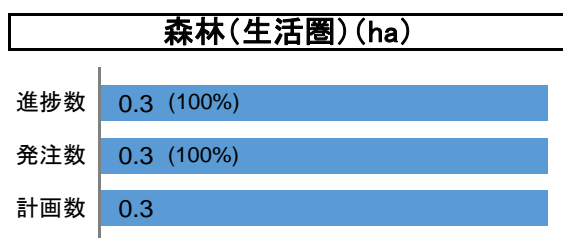
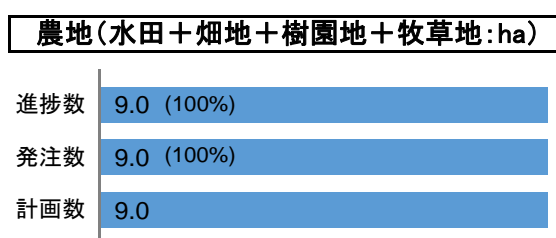



住宅除染進捗図(平成25年10月完了)

面的除染終了



「この地図は、国土地理院長の承認を得て、同院発行の電子地形図(タイル)を複製したものである。(承認番号 平26情複、第437号)」

計画数に対する除染の進捗状況(平成27年2月完了)



屋根の表面線量率測定



除染実施状況

仮置場の整備状況(平成28年12月末時点)

仮置場 1ヶ所

※ 仮置場に保管されていた除去土壌等はパイロット輸送により全て中間貯蔵施設へ搬出されました。



仮置場 (搬出済み)



仮置場 (搬出済み)