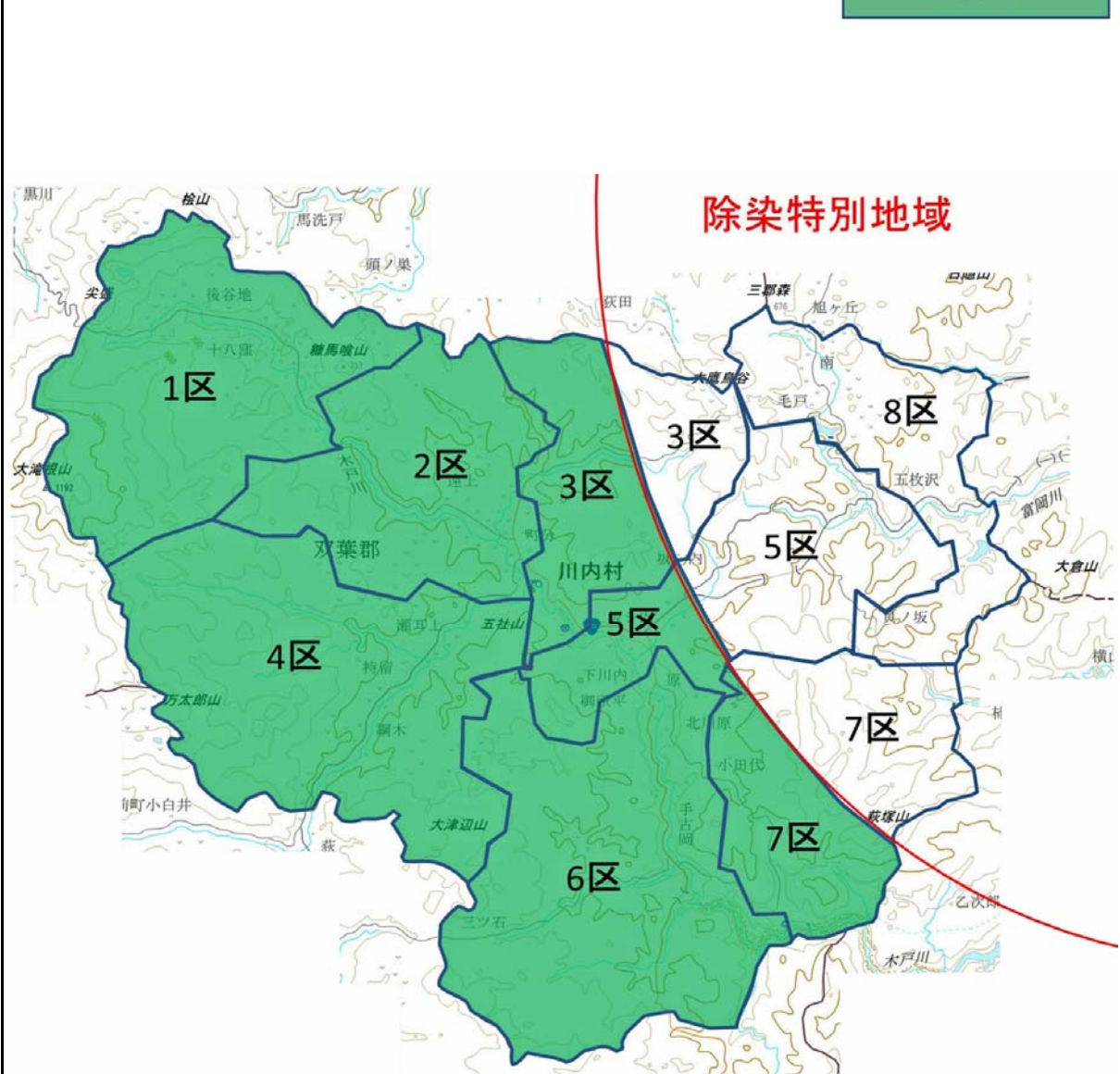


## 川内村における除染実施状況

住宅除染進捗図(平成26年11月末時点)





ふくしまからはじめよう。

福島県生活環境部除染対策課

## 平成26年度末までの計画数に対する除染の進捗状況(平成26年11月末時点)

### 住宅(戸)



(参考)全体計画数=1,070 戸

### 公共施設等(施設数)



(参考)全体計画数=20 施設

### 道路(km)



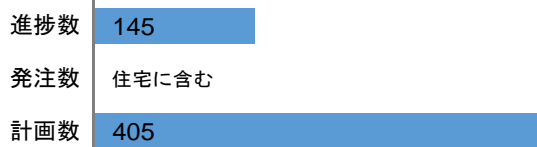
(参考)全体計画数=245 km

### 農地(水田+畑地+樹園地+牧草地:ha)



(参考)全体計画数=954 ha

### 森林(生活圏)(ha)



(参考)全体計画数=405 ha



道路除染状況



道路除染状況



ふくしまから  
はじめよう。

福島県生活環境部除染対策課

---

---

## 仮置場の状況(平成26年9月末時点)


---

---

|      |     |
|------|-----|
| 搬入済み | 3ヶ所 |
| 搬入中  | 0ヶ所 |
| 搬入前  | 6ヶ所 |



大津辺仮置場



大津辺仮置場