

議案第1987号

喜多方都市計画道路の変更について

## 議案第1987号

### 喜多方都市計画道路の変更について

- ◇ 3・4・8号 しお かわ 塩川幹線
- ◇ 3・4・9号 さかえ まち 栄町線
- ◇ 3・4・10号 くぼ ひがし や ち 窪東谷地線
- ◇ 3・5・5号 なか まち み かみ 中町身神線

# 1. 都市計画区域の変更について

非線引き都市計画区域(14) 線引き都市計画区域(4)

県北地域

- 1 二本松都市計画区域
- 1 本宮都市計画区域
- 1 岩代都市計画区域
- 2 霊山都市計画区域
- 3 川俣都市計画区域

県中地域

- 4 石川都市計画区域
- 5 三春都市計画区域
- 5 田村東部都市計画区域
- 5 常葉都市計画区域
- 5 船引都市計画区域

県南地域

- 6 県南都市計画区域
- 6 棚倉都市計画区域
- 6 塙都市計画区域

会津地域

- 7 喜多方都市計画区域
- 7,8 塩川都市計画区域
- 8 会津坂下都市計画区域
- 9 西会津都市計画区域
- 10 猪苗代都市計画区域
- 11 会津高田都市計画区域

南会津地域

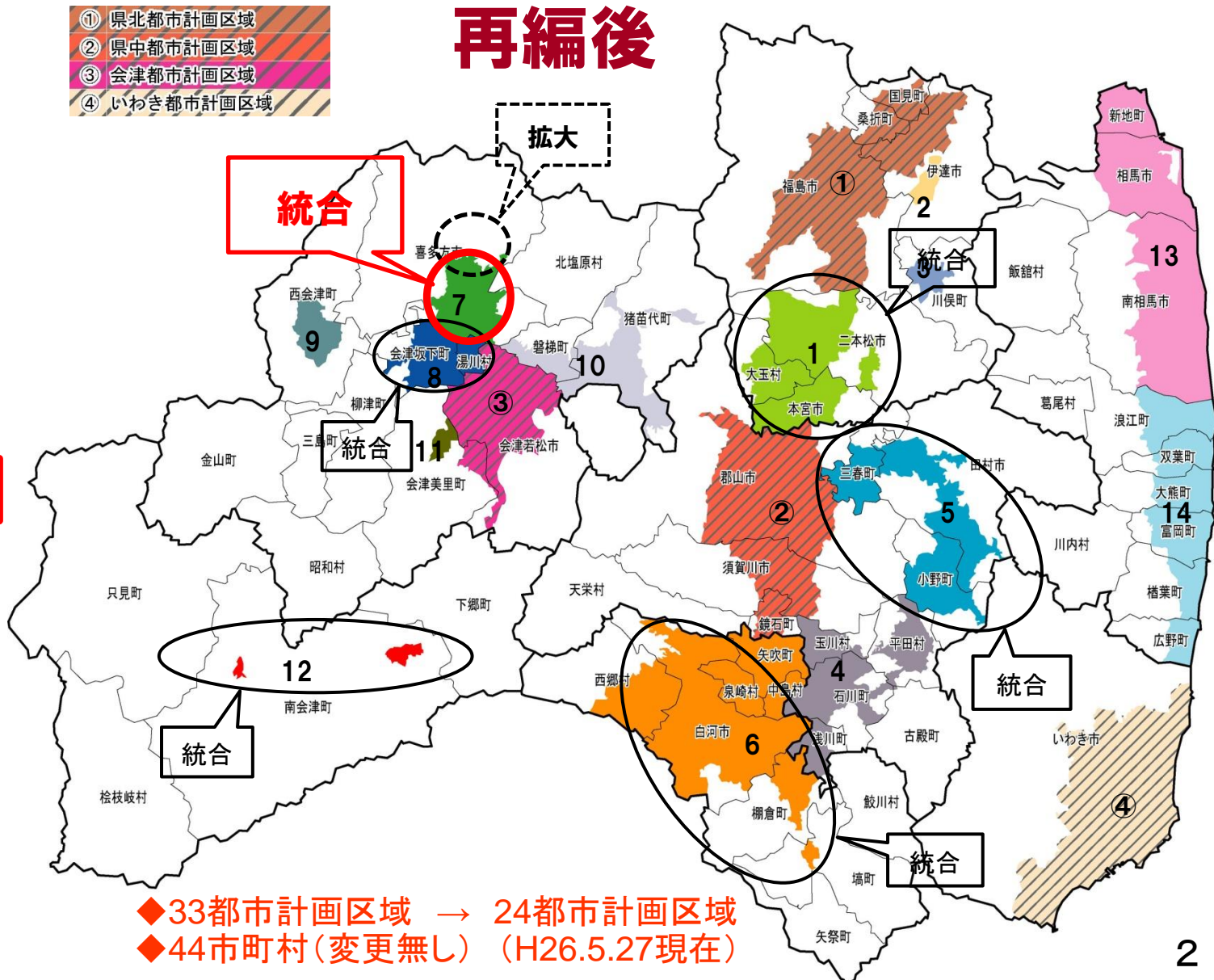
- 12 田島都市計画区域
- 12 伊南都市計画区域

相双地域

- 13 原町都市計画区域
- 13 相馬都市計画区域
- 13 鹿島都市計画区域
- 13 小高都市計画区域
- 14 広野柵葉都市計画区域
- 14 富岡都市計画区域
- 14 双葉都市計画区域
- 14 浪江都市計画区域

- ① 県北都市計画区域
- ② 県中都市計画区域
- ③ 会津都市計画区域
- ④ いわき都市計画区域

## 再編後

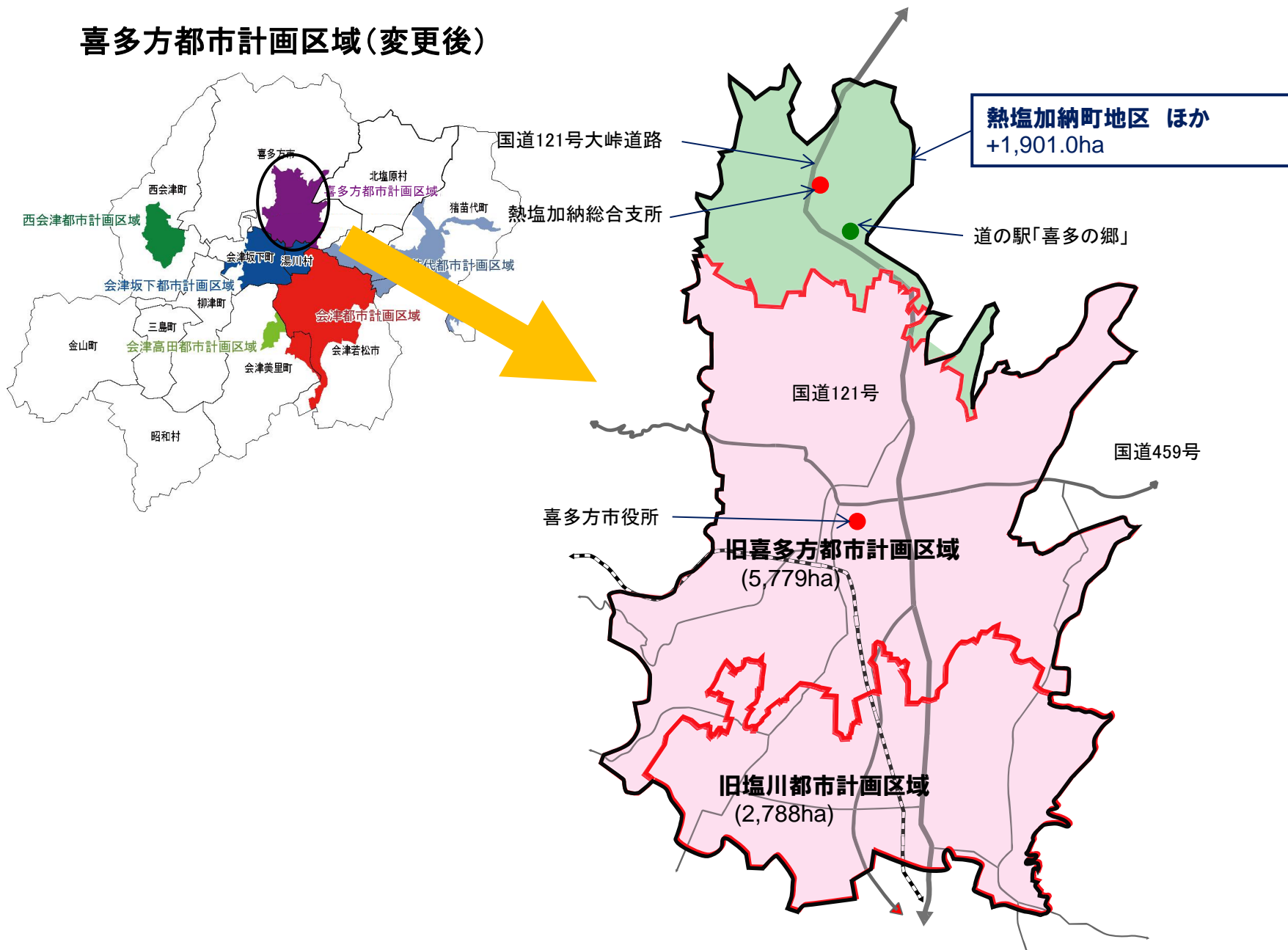


◆ 33都市計画区域 → 24都市計画区域  
 ◆ 44市町村(変更無し) (H26.5.27現在)

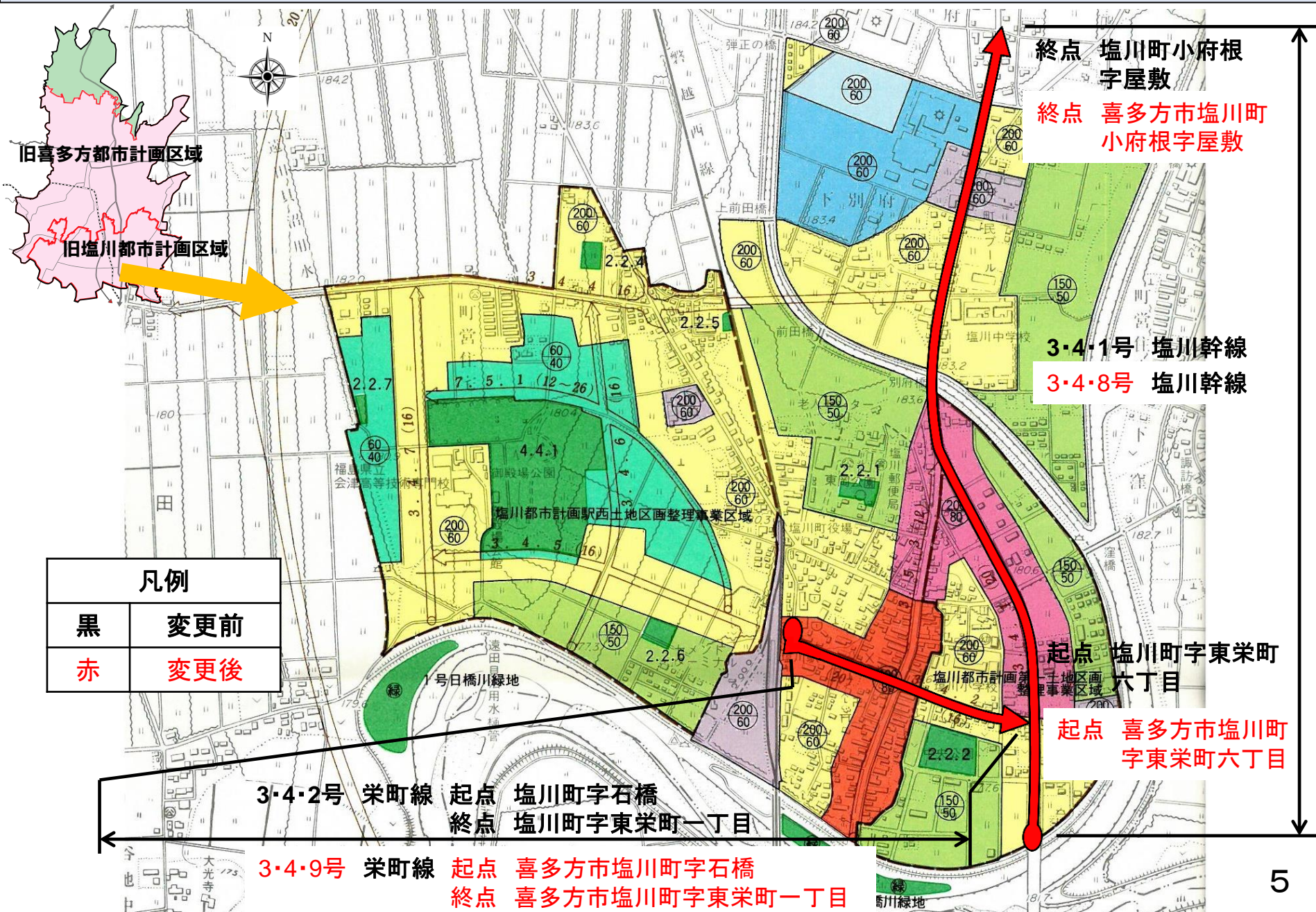


# 1. 都市計画区域の変更について

## 喜多方都市計画区域(変更後)



# 2. 総括図 (3・4・8号 塩川幹線、3・4・9号 栄町線)



旧喜多方都市計画区域

旧塩川都市計画区域

凡例	
黒	変更前
赤	変更後

終点 塩川町小府根  
字屋敷

終点 喜多方市塩川町  
小府根字屋敷

3・4・1号 塩川幹線

3・4・8号 塩川幹線

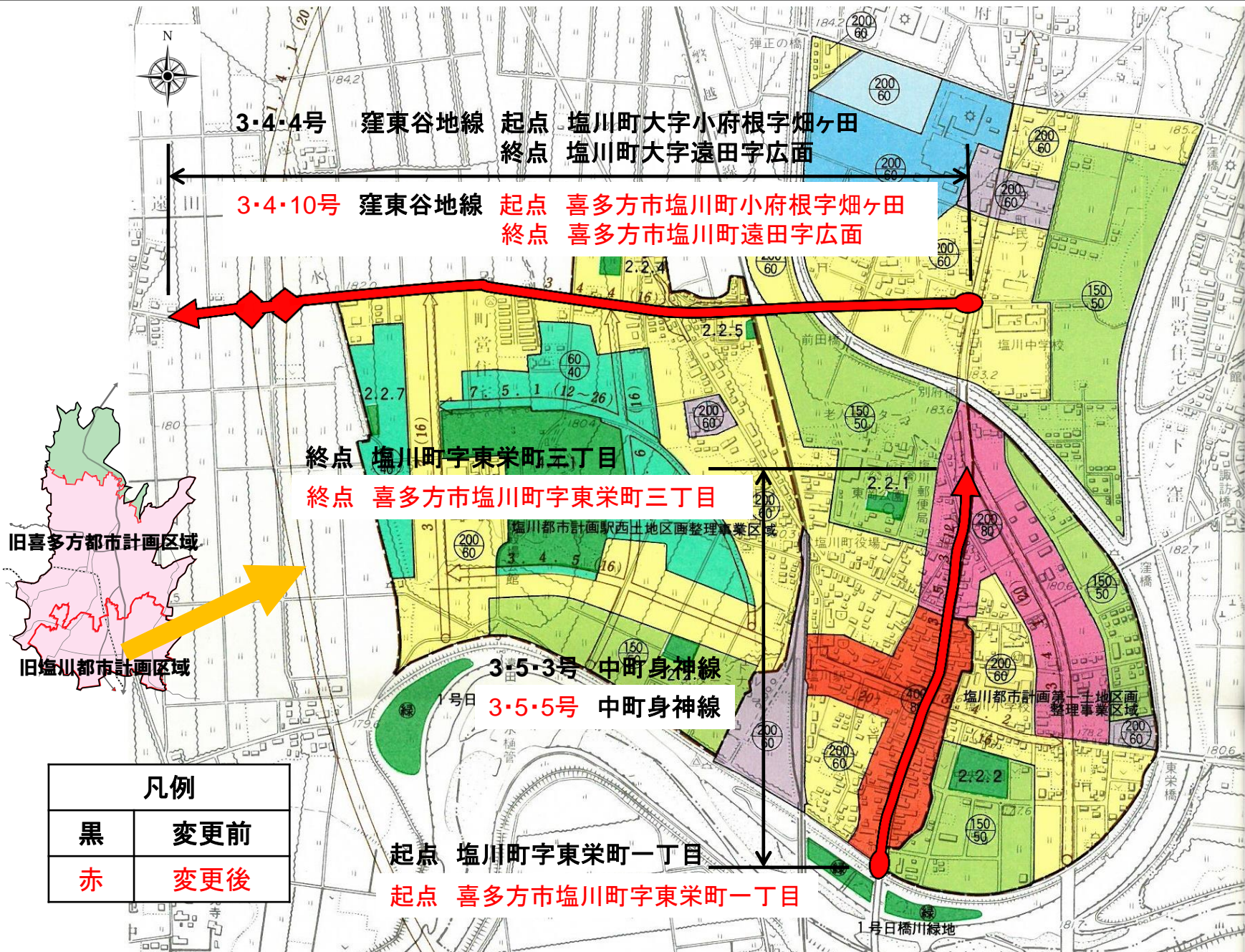
起点 塩川町字東栄町  
六丁目

起点 喜多方市塩川町  
字東栄町六丁目

3・4・2号 栄町線 起点 塩川町字石橋  
終点 塩川町字東栄町一丁目

3・4・9号 栄町線 起点 喜多方市塩川町字石橋  
終点 喜多方市塩川町字東栄町一丁目

# 2. 総括図 (3・4・10号 窪東谷地線、3・5・5号 中町身神線)



3・4・4号 窪東谷地線 起点 塩川町大字小府根字畑ヶ田  
 終点 塩川町大字遠田字広面

3・4・10号 窪東谷地線 起点 喜多方市塩川町小府根字畑ヶ田  
 終点 喜多方市塩川町遠田字広面

終点 塩川町字東栄町三丁目  
 終点 喜多方市塩川町字東栄町三丁目

3・5・3号 中町身神線  
 1号地 3・5・5号 中町身神線

起点 塩川町字東栄町一丁目  
 起点 喜多方市塩川町字東栄町一丁目

凡例

黒	変更前
赤	変更後