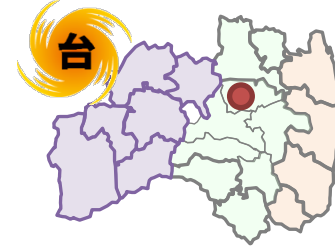




<台風15号> 各復旧状況写真



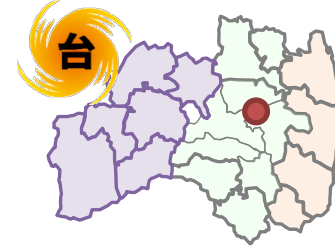
被災時



復旧後



施設名	箇所名	備考
国道459号	二本松市平石高田地内	H25. 1月撮影



被災時

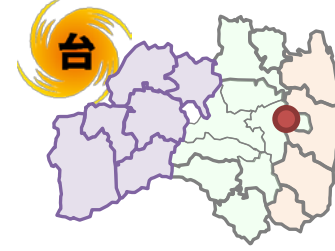


復旧後



施設名	箇所名	備考
飯野三春石川線	本宮市稲沢地内	H25. 3月撮影

[台風]道路施設の復旧状況



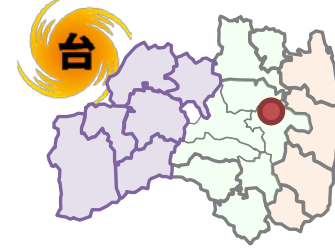
被災時



復旧後



施設名	箇所名	備考
国道288号	田村市常葉町地内	H24. 10月撮影



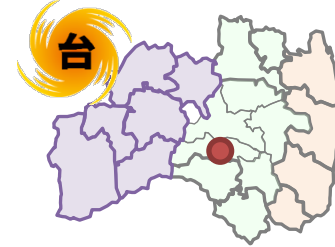
被災時



復旧後



施設名	箇所名	備考
浪江三春線	田村市船引町地内	H24. 6月撮影



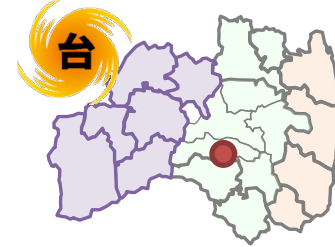
被災時



復旧後



施設名	箇所名	備考
郡山矢吹線	須賀川市大久保地内	H24.7月撮影



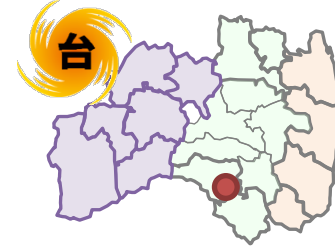
被災時



復旧後



施設名	箇所名	備考
郡山矢吹線	須賀川市保土原地内	H24.7月撮影



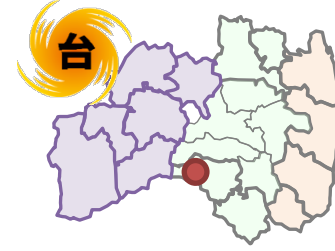
被災時




復旧後



施設名	箇所名	備考
中野番沢線	白河市表郷番沢才ノ内地内	H24. 10月撮影



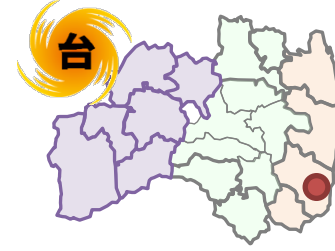
被災時



復旧後



施設名	箇所名	備考
那須甲子線	西白河郡西郷村大字真船地内	H25. 3月撮影



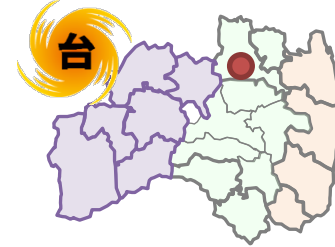
被災時



復旧後



施設名	箇所名	備考
片倉末続停車場線	いわき市久之浜町末続地内	H24. 9月撮影



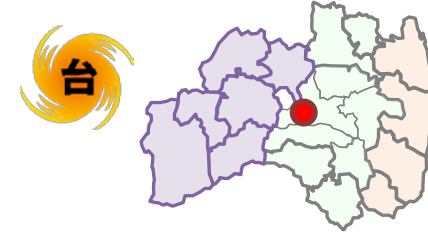
被災時



復旧後



施設名	箇所名	備考
大森川	福島市上鳥渡字表前地内	H25.6月撮影



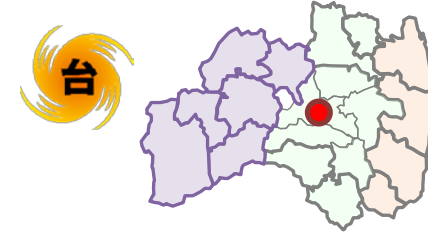
被災時



復旧後



施設名	箇所名	備考
笹原川筋	郡山市三穂田町駒屋地内	H25. 3月撮影



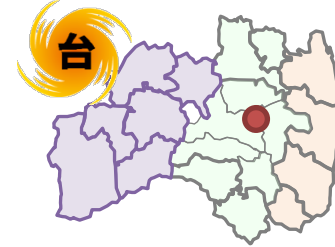
被災時



復旧後



施設名	箇所名	備考
南川放水路筋	郡山市大槻町向原地内	H25. 1月撮影



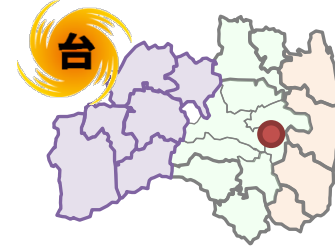
被災時



復旧後



施設名	箇所名	備考
桜川筋	田村郡三春町地内	H24. 8月撮影



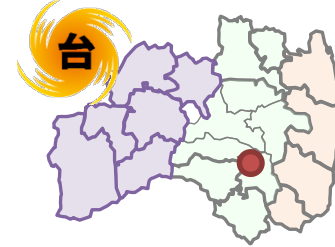
被災時



復旧後



施設名	箇所名	備考
樋渡川筋	田村市船引町地内	H24. 10月撮影



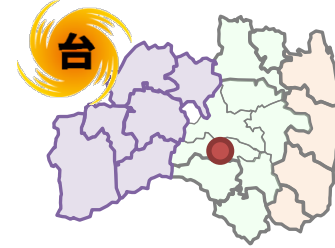
被災時



復旧後



施設名	箇所名	備考
阿武隈川	岩瀬郡玉川村大字竜崎地内	H24.11月撮影



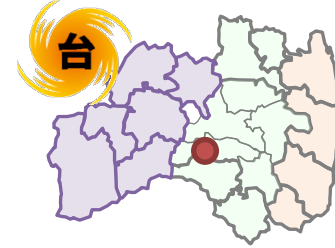
被災時



復旧後



施設名	箇所名	備考
稲川	須賀川市大久保地内	H25.4月撮影



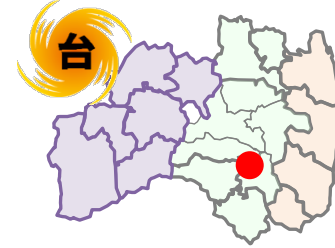
被災時



復旧後



施設名	箇所名	備考
江花川	須賀川市志茂字六角地内	H24.11月撮影



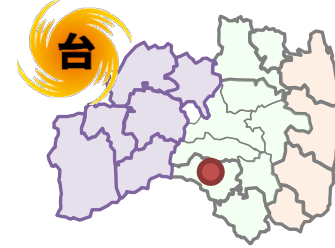
被災時





復旧後




施設名	箇所名	備考
阿武隈川	矢吹町陣ヶ岡2号地内	H25. 3月撮影



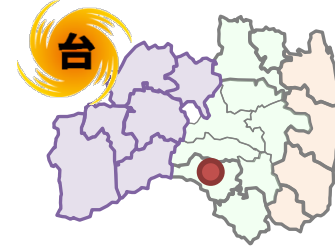
被災時




復旧後




施設名	箇所名	備考
外面川	白河市大信増見字田ノ入地内	H25. 3月撮影



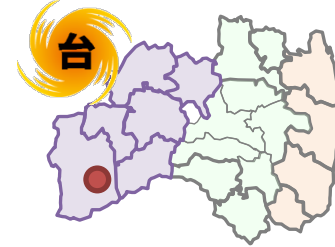
被災時




復旧後



施設名	箇所名	備考
阿武隈川	西白河郡西郷村大字長坂地内	H24. 10月撮影



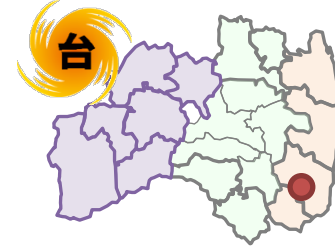
被災時



復旧後




施設名	箇所名	備考
館岩川	南会津郡南会津町八総地内	H24. 7月撮影



被災時



復旧後



施設名	箇所名	備考
釜戸川	いわき市渡辺町松小屋地内	H25. 1月撮影