

「浜通り 復旧・復興事業 進捗状況図」更新箇所一覧表

H27.8.31時点

- ・今回から葛尾村の地図が追加されました。
- ・H27.7.31時点からの更新箇所は7箇所です。新規追加箇所は10箇所です。
- ・更新内容は、以下に赤書きで記載しました。

更新箇所(7箇所)

海岸事業関係

市町村名	No.	事業	路河川海岸名	工区名	工事進捗	事務所	工種	概要
1 南相馬市	20009	海岸	小浜地区海岸		工事(全部着手) ↓ 工事(工事完了)	相双建設	堤防工、消波工、離岸工	延長L=155m
2 広野町	20021	海岸	折木地区海岸		工事(一部着手) ↓ 工事(全部着手)	富岡土木	堤防工	延長L=436m

海岸(港湾)事業関係

市町村名	No.	事業	路河川海岸名	工区名	工事進捗	事務所	工種	概要
3 いわき市	20042	海岸	中之作港	中之作	工事(全部着手) ↓ 工事(工事完了)	小名浜港湾	堤防工	延長L=376.6m

海岸(港湾)事業関係

市町村名	No.	事業	路河川海岸名	工区名	工事進捗	事務所	工種	概要
4 富岡町	40754	道路	小野富岡線	市の沢工区	工事(全部着手) ↓ 工事(工事完了)	富岡土木	改良工	延長L=0.07km
5 富岡町	40755	道路	小野富岡線	川田工区	工事(全部着手) ↓ 工事(工事完了)	富岡土木	改良工	延長L=0.11km
6 富岡町	40756	道路	小野富岡線	大平1工区	工事(全部着手) ↓ 工事(工事完了)	富岡土木	改良工	延長L=0.06km
7 富岡町	40757	道路	小野富岡線	大平2工区	工事(全部着手) ↓ 工事(工事完了)	富岡土木	改良工	延長L=0.03km

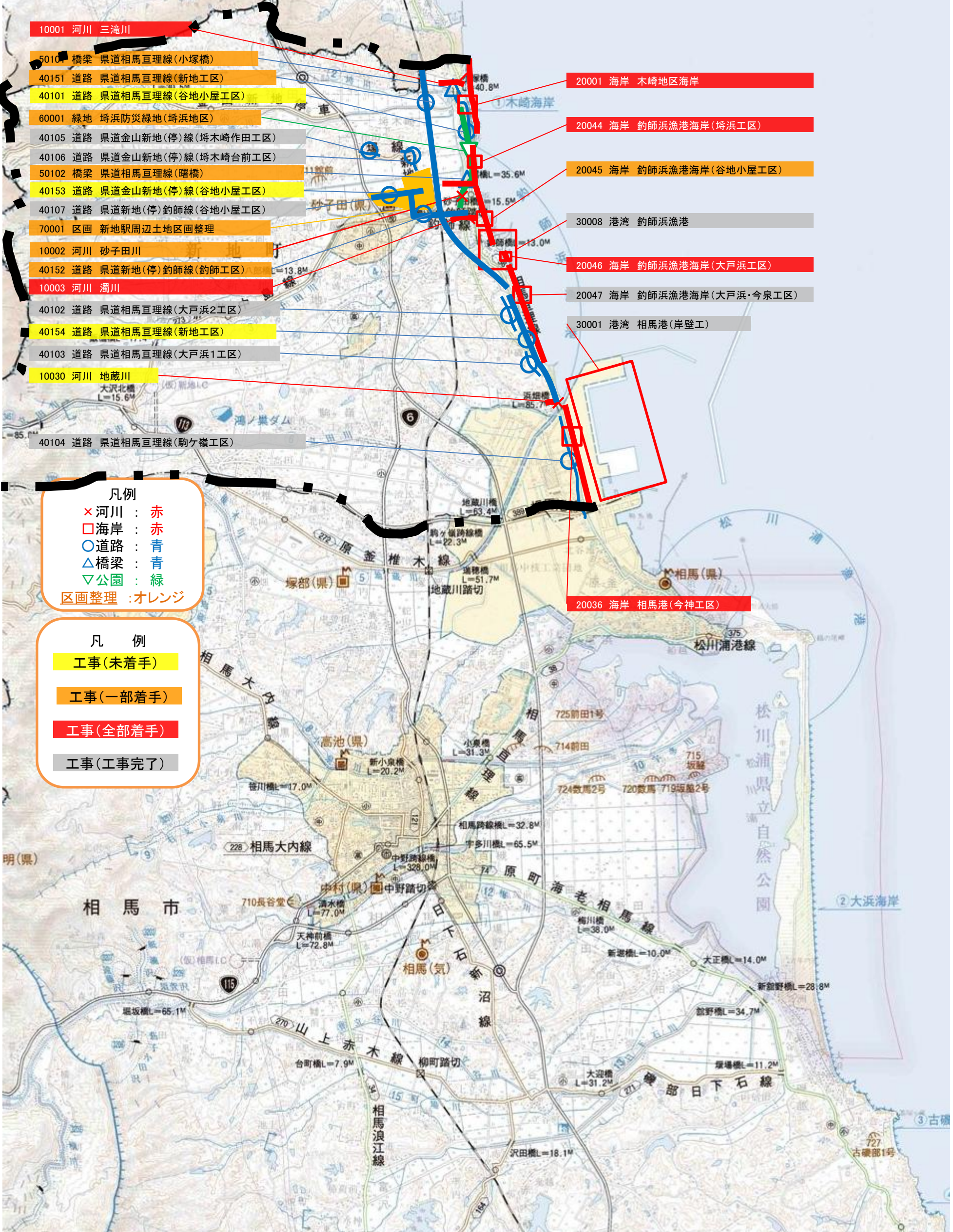
新規追加箇所(10箇所)

道路事業関係

市町村名	No.	事業	路河川海岸名	工区名	工事進捗	事務所	工種	概要
1 大熊町	40655	道路	小良ヶ浜野上線	新町1号	工事(未着手)	富岡土木	舗装工	延長L=0.08km
2 大熊町	40656	道路	小良ヶ浜野上線	新町2号	工事(未着手)	富岡土木	舗装工	延長L=0.06km
3 富岡町	40760	道路	広野小高線	松葉原	工事(未着手)	富岡土木	舗装工	延長L=0.21km
4 檜葉町	50801	橋梁	広野小高線	天神橋	工事(未着手)	富岡土木	橋梁上部工	延長L=0.06km
5 広野町	40953	道路	広野小高線	駅東工区	工事(未着手)	富岡土木	舗装工	延長L=1.6km
6 広野町	50901	橋梁	広野小高線	坊田橋	工事(未着手)	富岡土木	橋梁上部工	延長L=0.04km
7 広野町	50902	橋梁	広野小高線	北迫川橋	工事(未着手)	富岡土木	橋梁上部工	延長L=0.05km
8 葛尾村	41101	道路	浪江三春線	小出谷工区	工事(未着手)	富岡土木	舗装工	延長L=0.15km
9 葛尾村	41102	道路	浪江三春線	野行工区	工事(未着手)	富岡土木	舗装工	延長L=0.06km
10 葛尾村	41103	道路	浪江三春線	柏原工区	工事(未着手)	富岡土木	舗装工	延長L=0.07km

「浜通り 復旧・復興事業 進捗状況図」(新地町)

H27.8.31時点



- 10001 河川 三滝川
- 5010 橋梁 県道相馬亙理線(小塚橋)
- 40151 道路 県道相馬亙理線(新地工区)
- 40101 道路 県道相馬亙理線(谷地小屋工区)
- 60001 緑地 埼玉防災緑地(埼玉地区)
- 40105 道路 県道金山新地(停)線(埼玉作田工区)
- 40106 道路 県道金山新地(停)線(埼玉台前工区)
- 50102 橋梁 県道相馬亙理線(曙橋)
- 40153 道路 県道金山新地(停)線(谷地小屋工区)
- 40107 道路 県道新地(停)釣師線(谷地小屋工区)
- 70001 区画 新地駅周辺土地区画整理
- 10002 河川 砂子田川
- 40152 道路 県道新地(停)釣師線(釣師工区)
- 10003 河川 濁川
- 40102 道路 県道相馬亙理線(大戸浜2工区)
- 40154 道路 県道相馬亙理線(新地工区)
- 40103 道路 県道相馬亙理線(大戸浜1工区)
- 10030 河川 地藏川
- 40104 道路 県道相馬亙理線(駒ヶ嶺工区)

- 20001 海岸 木崎地区海岸
- 20044 海岸 釣師浜漁港海岸(埼玉工区)
- 20045 海岸 釣師浜漁港海岸(谷地小屋工区)
- 30008 港湾 釣師浜漁港
- 20046 海岸 釣師浜漁港海岸(大戸浜工区)
- 20047 海岸 釣師浜漁港海岸(大戸浜・今泉工区)
- 30001 港湾 相馬港(岸壁工)
- 20036 海岸 相馬港(今神工区)

凡例

- × 河川 : 赤
- 海岸 : 赤
- 道路 : 青
- △ 橋梁 : 青
- ▽ 公園 : 緑
- 区画整理 : オレンジ

凡例

- 工事(未着手)
- 工事(一部着手)
- 工事(全部着手)
- 工事(工事完了)

浜通り 復旧・復興事業 進捗経過図

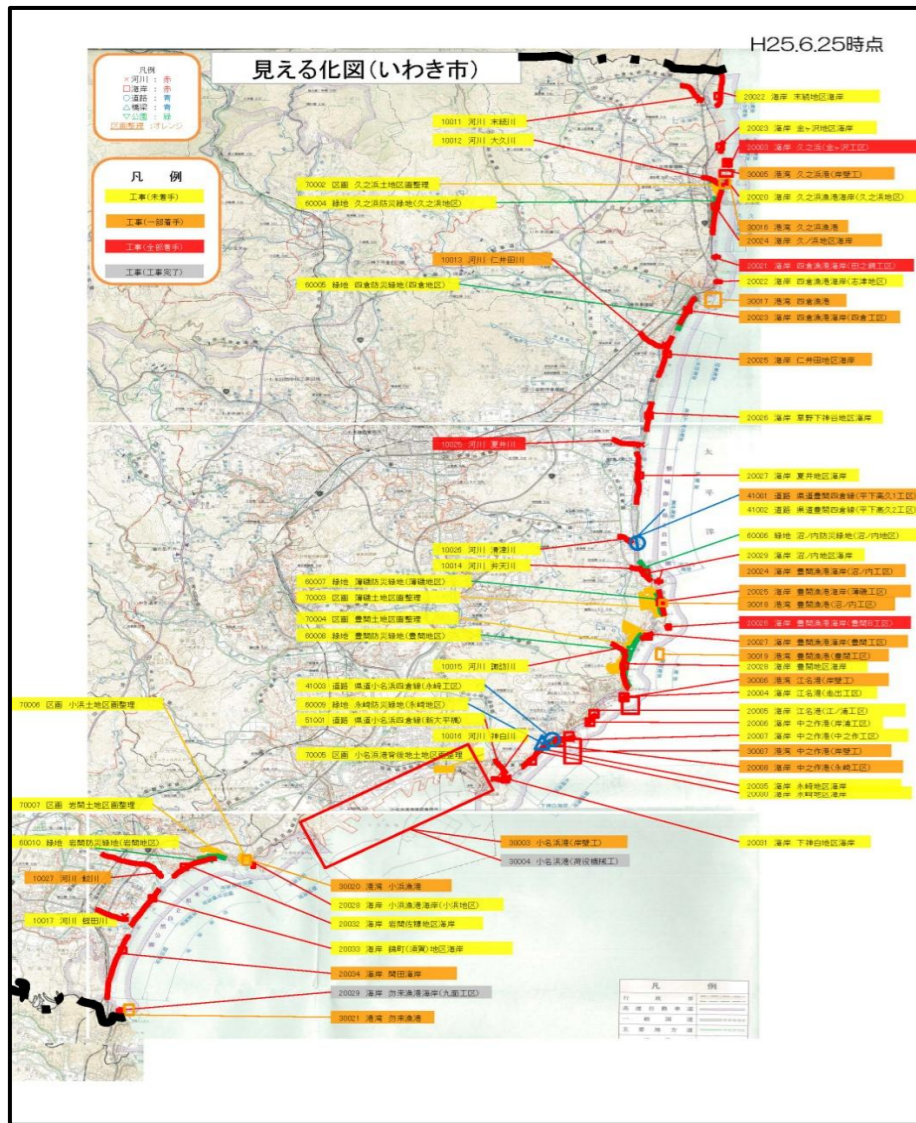
地図の旗揚げは工事の進捗状況により色分けしております。

色の移り変わりにより、進捗具合を見ることができます。

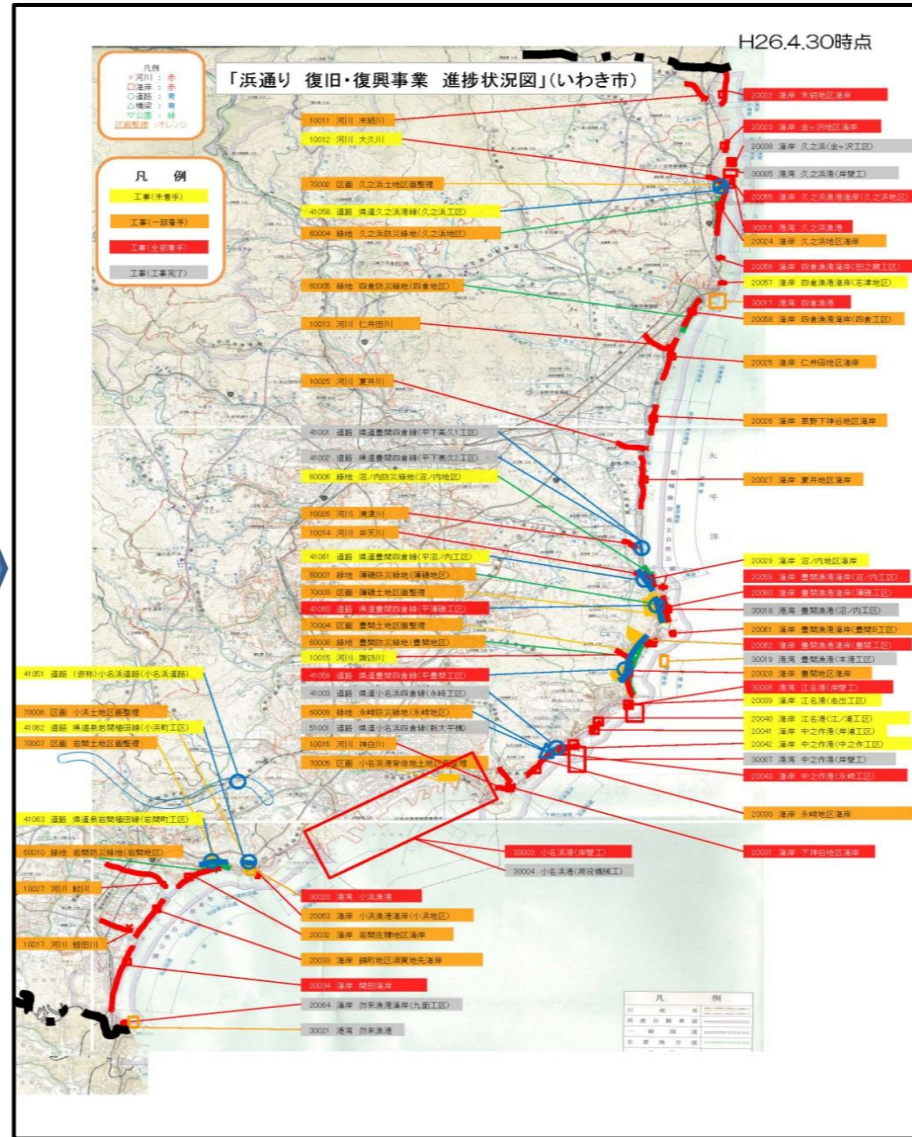


いわき市

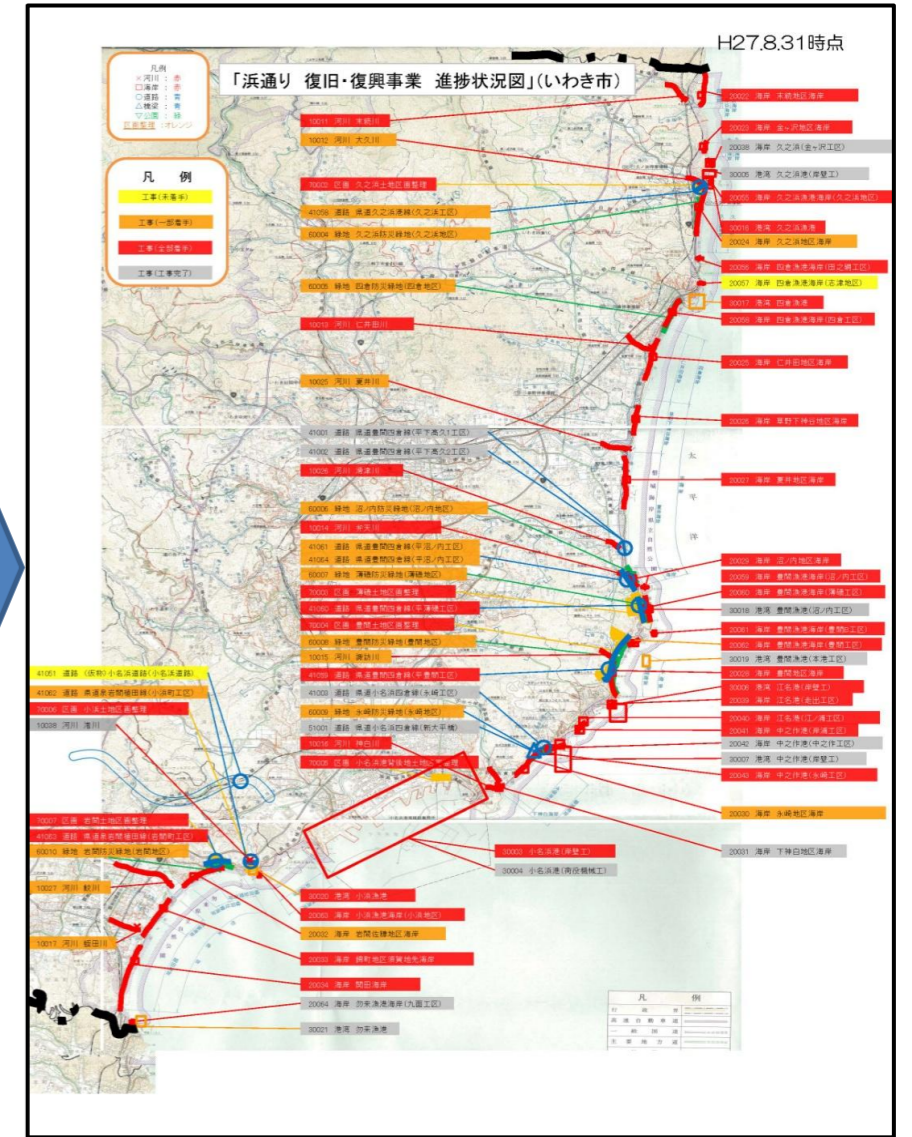
平成25年6月25日時点



平成26年4月30日時点

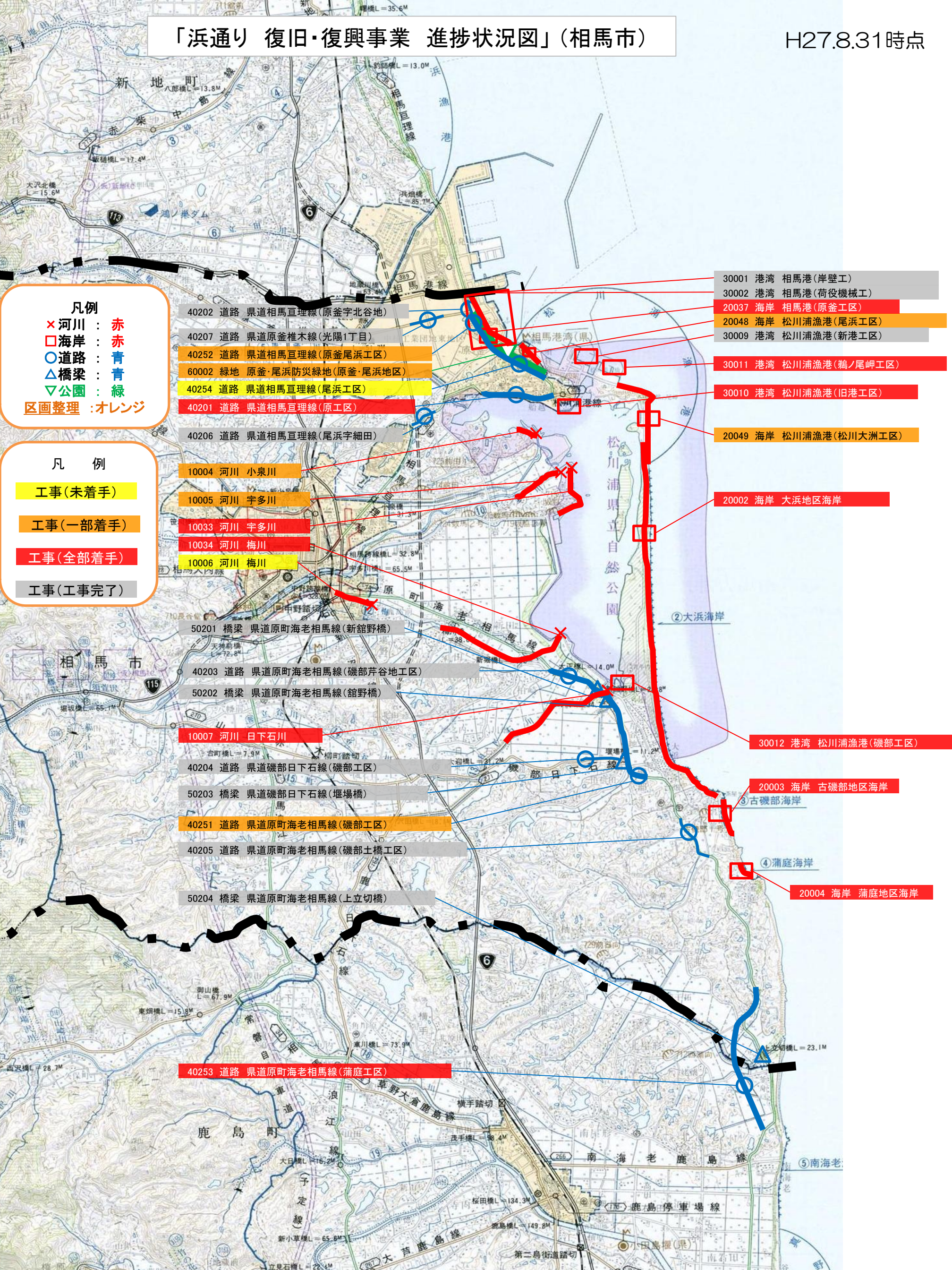


平成27年8月31日時点



「浜通り 復旧・復興事業 進捗状況図」(相馬市)

H27.8.31時点



- 凡例**
- × 河川 : 赤
 - 海岸 : 赤
 - 道路 : 青
 - △ 橋梁 : 青
 - ▽ 公園 : 緑
 - 区画整理 : オレンジ

- 凡例**
- 工事(未着手)
 - 工事(一部着手)
 - 工事(全部着手)
 - 工事(工事完了)

- 40202 道路 県道相馬亙理線(原釜字北谷地)
- 40207 道路 県道原釜椎木線(光陽1丁目)
- 40252 道路 県道相馬亙理線(原釜尾浜工区)
- 60002 緑地 原釜・尾浜防災緑地(原釜・尾浜地区)
- 40254 道路 県道相馬亙理線(尾浜工区)
- 40201 道路 県道相馬亙理線(原工区)
- 40206 道路 県道相馬亙理線(尾浜字細田)

- 10004 河川 小泉川
- 10005 河川 宇多川
- 10033 河川 宇多川
- 10034 河川 梅川
- 10006 河川 梅川

- 50201 橋梁 県道原町海老相馬線(新館野橋)
- 40203 道路 県道原町海老相馬線(磯部芹谷地工区)
- 50202 橋梁 県道原町海老相馬線(館野橋)

- 10007 河川 日下石川
- 40204 道路 県道磯部日下石線(磯部工区)
- 50203 橋梁 県道磯部日下石線(堰場橋)
- 40251 道路 県道原町海老相馬線(磯部工区)
- 40205 道路 県道原町海老相馬線(磯部土橋工区)

- 50204 橋梁 県道原町海老相馬線(上立切橋)

- 40253 道路 県道原町海老相馬線(蒲庭工区)

- 30001 港湾 相馬港(岸壁工)
- 30002 港湾 相馬港(荷役機械工)
- 20037 海岸 相馬港(原釜工区)
- 20048 海岸 松川浦漁港(尾浜工区)
- 30009 港湾 松川浦漁港(新港工区)

- 30011 港湾 松川浦漁港(鵜ノ尾岬工区)
- 30010 港湾 松川浦漁港(旧港工区)

- 20049 海岸 松川浦漁港(松川大洲工区)

- 20002 海岸 大浜地区海岸

- 30012 港湾 松川浦漁港(磯部工区)

- 20003 海岸 古磯部地区海岸

- 20004 海岸 蒲庭地区海岸

- 5 南海老

浜通り 復旧・復興事業 進捗経過図

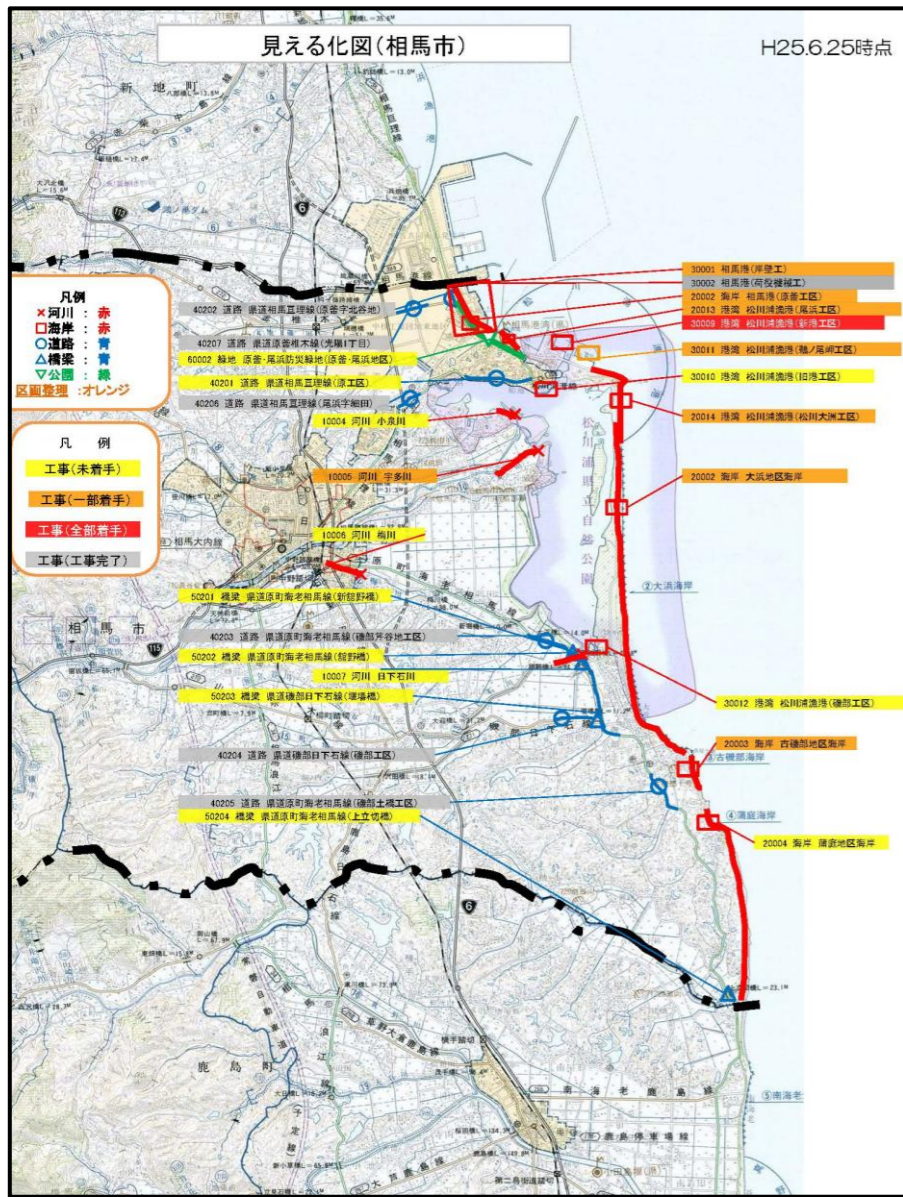
地図の旗揚げは工事の進捗状況により色分けしております。

色の移り変わりにより、進捗具合を見ることができます。

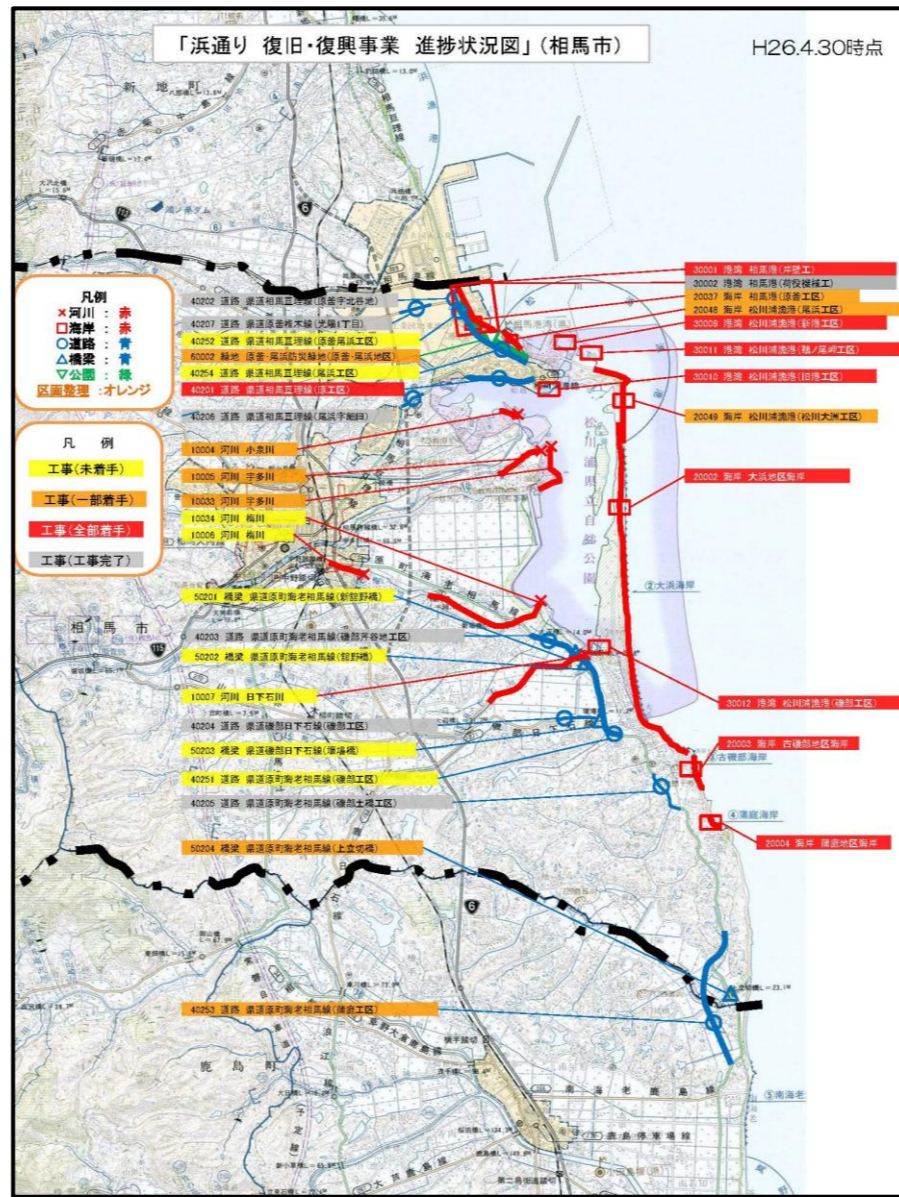


相馬市

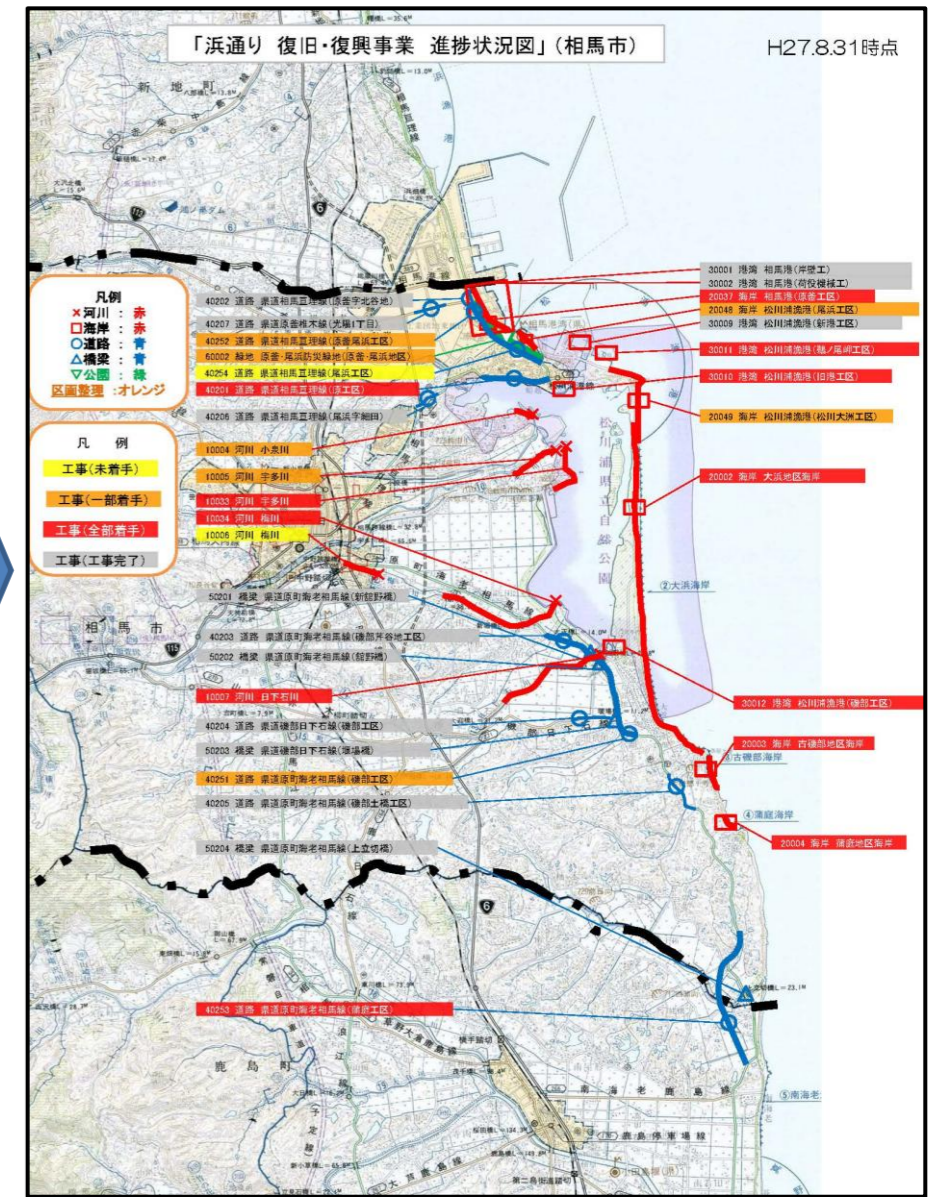
平成25年6月25日時点



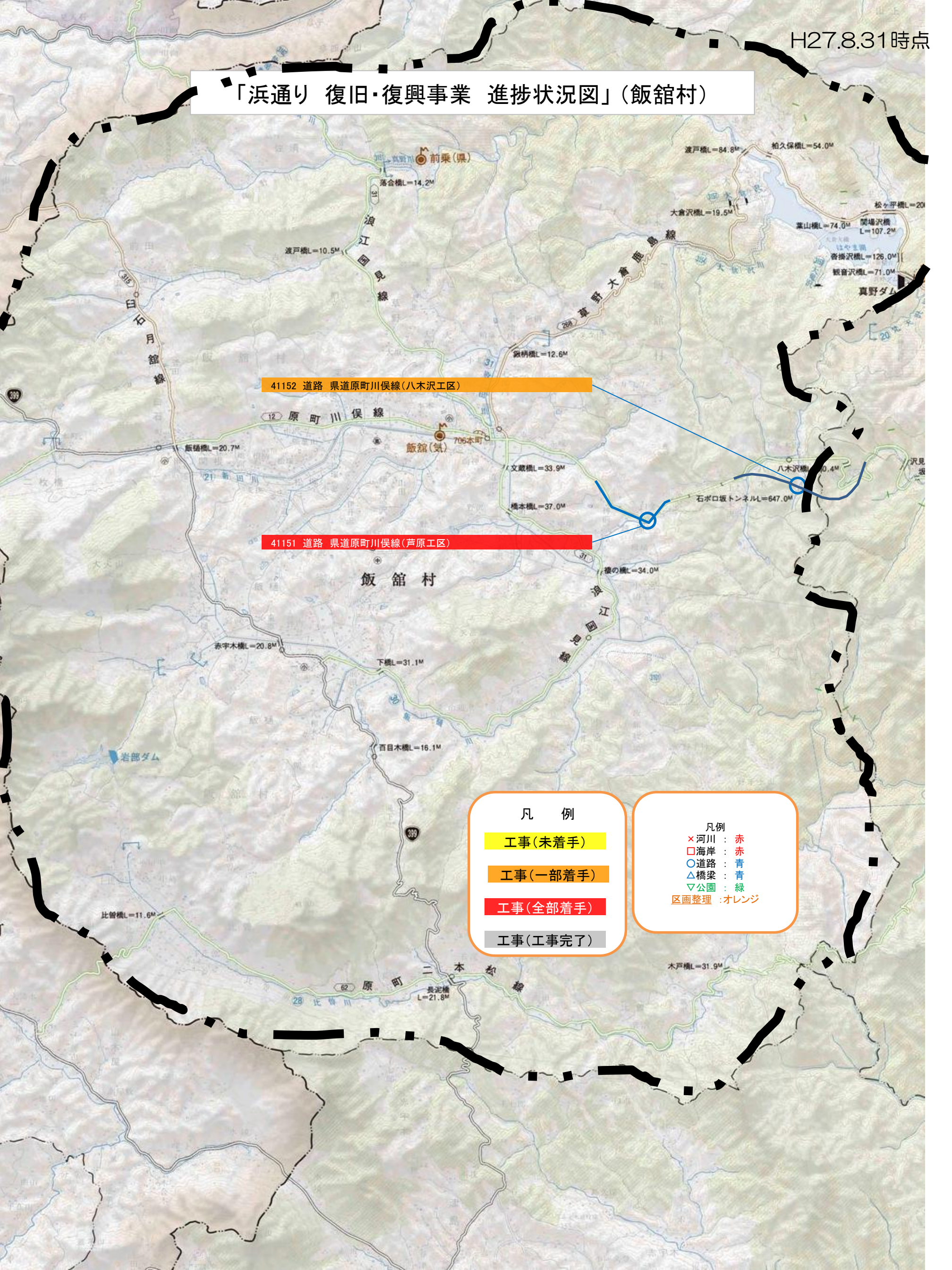
平成26年4月30日時点



平成27年8月31日時点



「浜通り 復旧・復興事業 進捗状況図」(飯舘村)



凡例

- 工事(未着手)
- 工事(一部着手)
- 工事(全部着手)
- 工事(工事完了)

凡例

- × 河川 : 赤
- 海岸 : 赤
- 道路 : 青
- △ 橋梁 : 青
- ▽ 公園 : 緑
- 区画整理 : オレンジ

浜通り 復旧・復興事業 進捗経過図

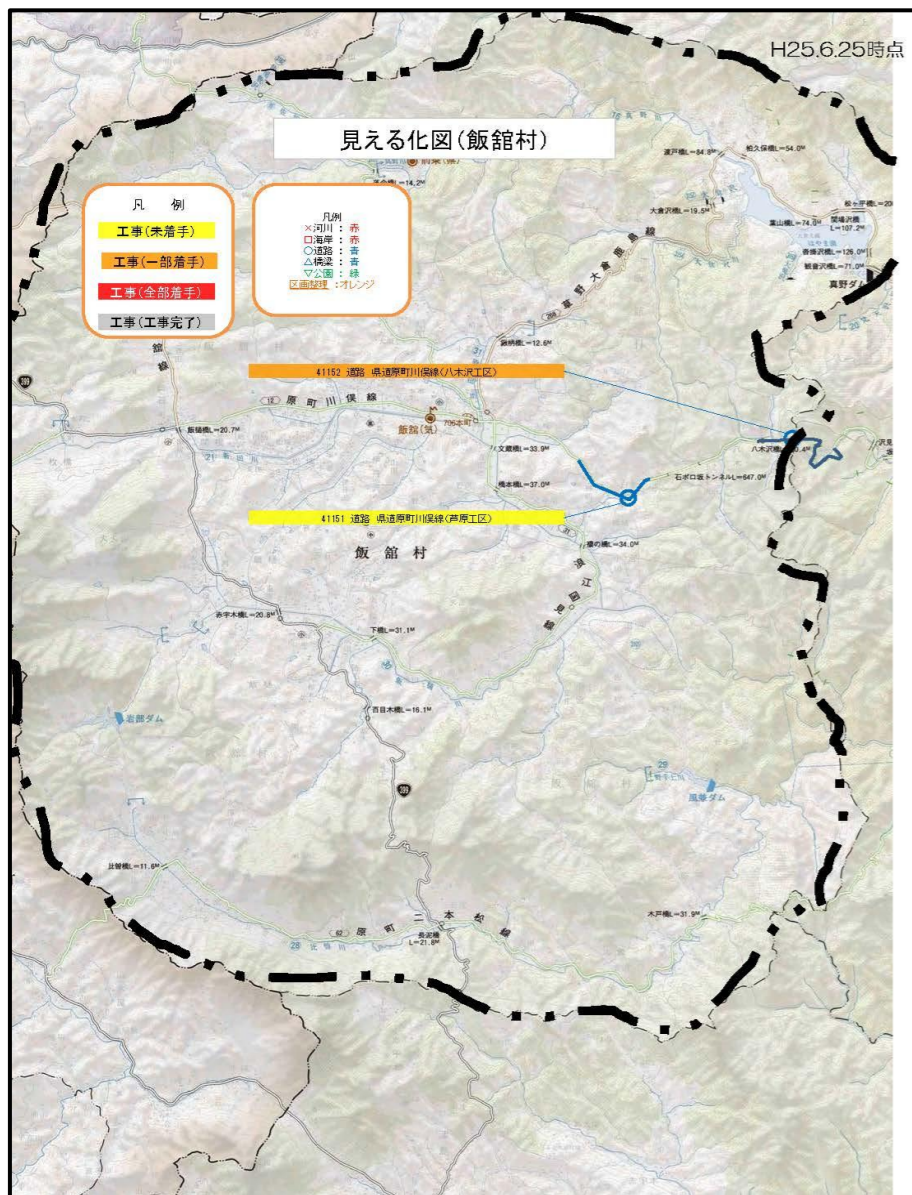
地図の旗揚げは工事の進捗状況により色分けしております。

色の移り変わりにより、進捗具合を見ることができます。

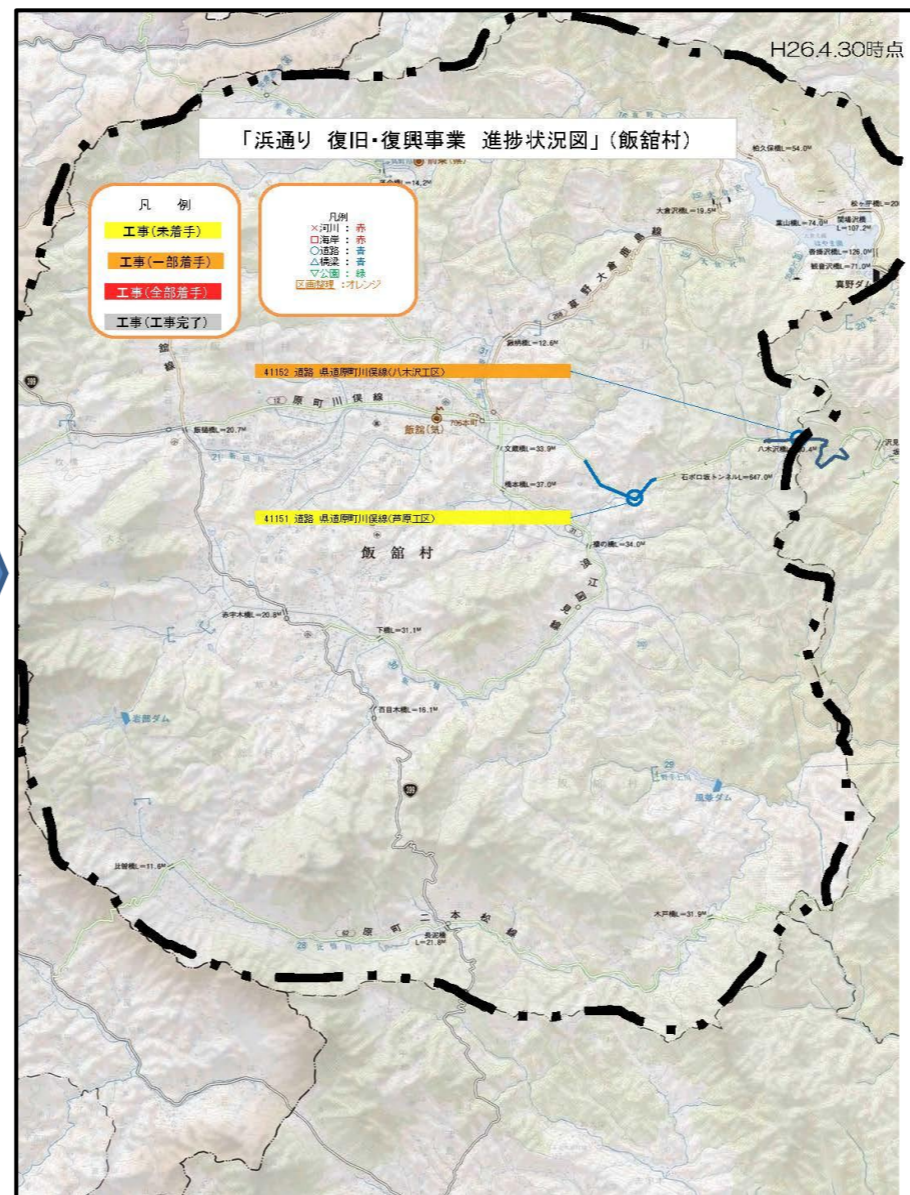


飯館村

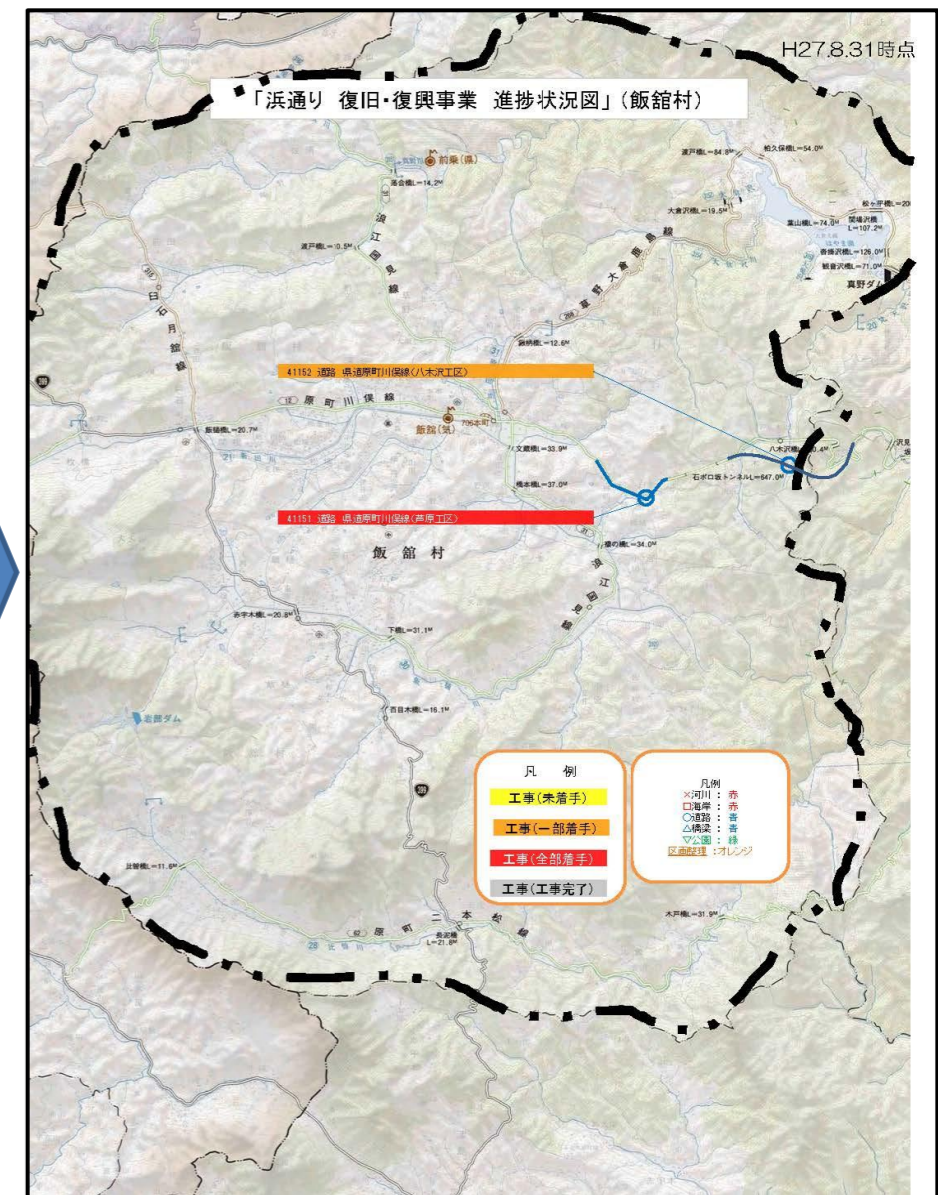
平成25年6月25日時点



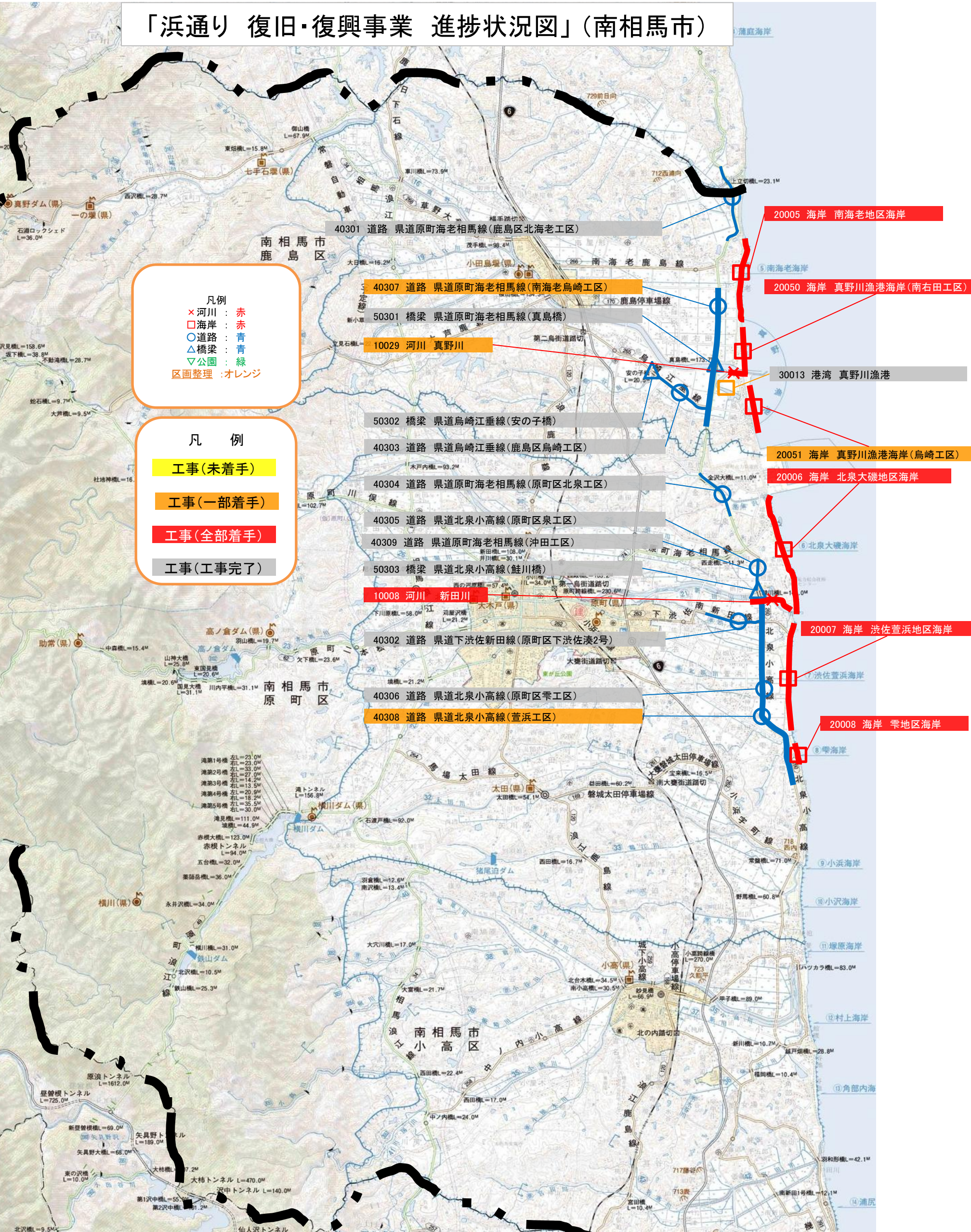
平成26年4月30日時点



平成27年8月31日時点



「浜通り 復旧・復興事業 進捗状況図」(南相馬市)



浜通り 復旧・復興事業 進捗経過図

地図の旗揚げは工事の進捗状況により色分けしております。

色の移り変わりにより、進捗具合を見ることができます。

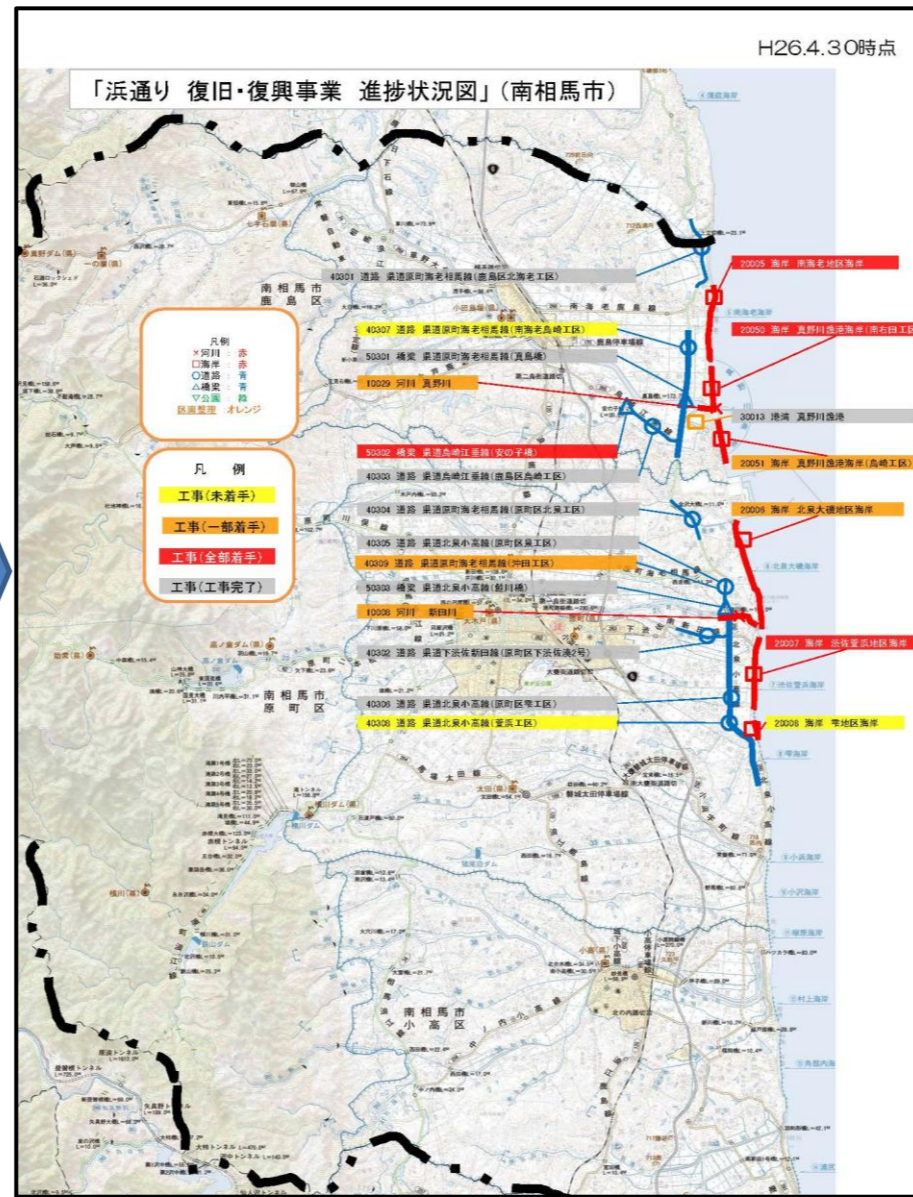


南相馬市

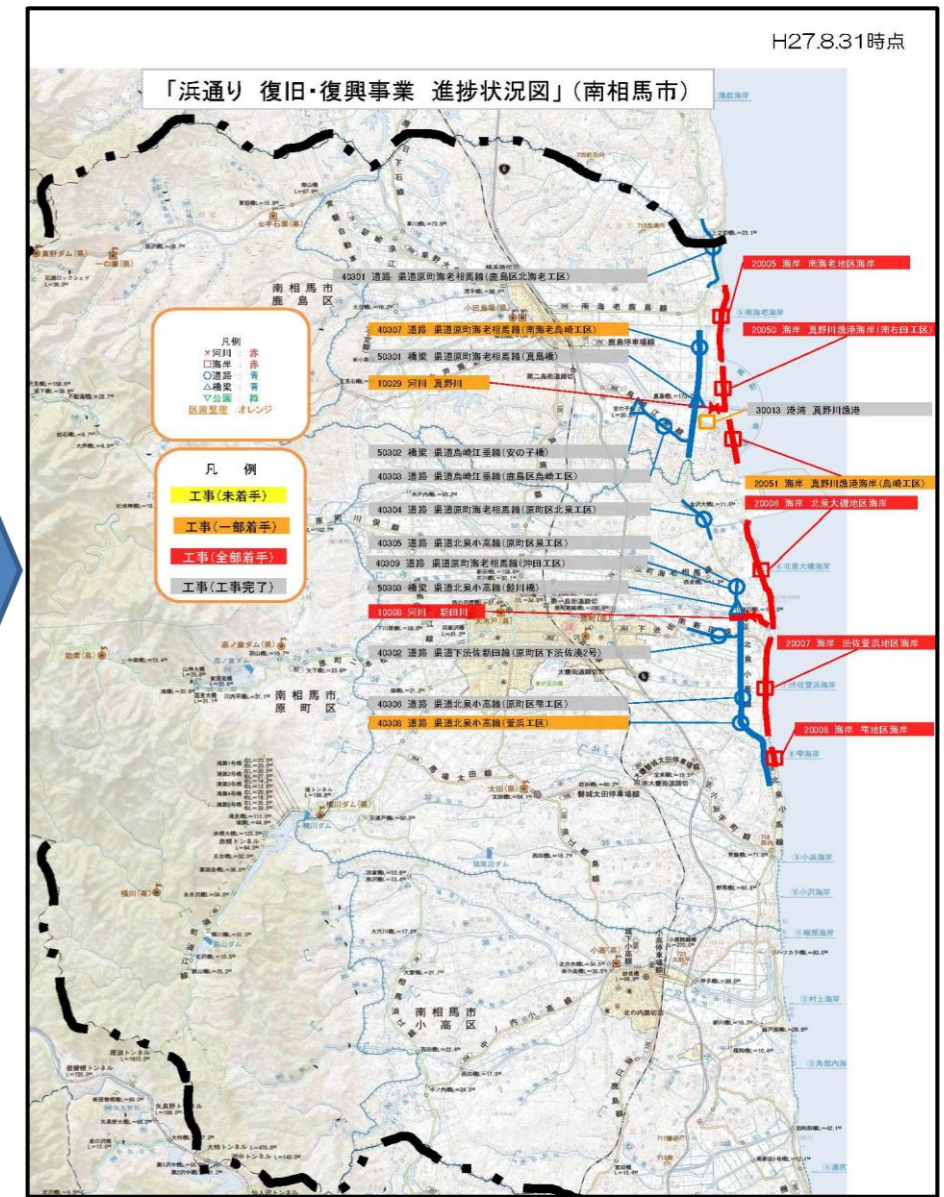
平成25年6月25日時点



平成26年4月30日時点



平成27年8月31日時点



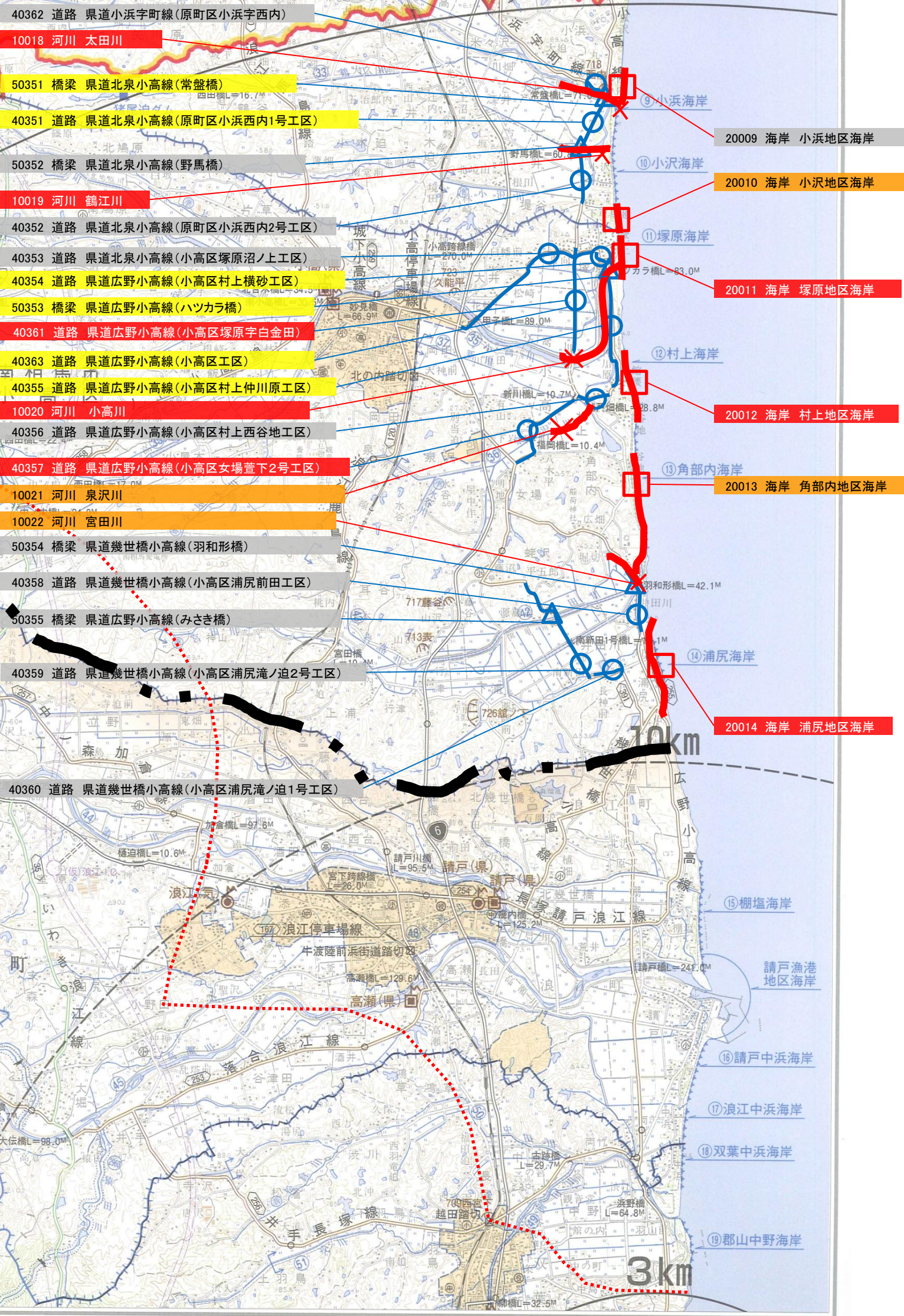
「浜通り 復旧・復興事業 進捗状況図」(南相馬市(旧警戒区域))

凡例

- ×河川 : 赤
- 海岸 : 赤
- 道路 : 青
- △橋梁 : 青
- ▽公園 : 緑
- 区画整理 : オレンジ

凡例

- 工事(未着手)
- 工事(一部着手)
- 工事(全部着手)
- 工事(工事完了)



浜通り 復旧・復興事業 進捗経過図

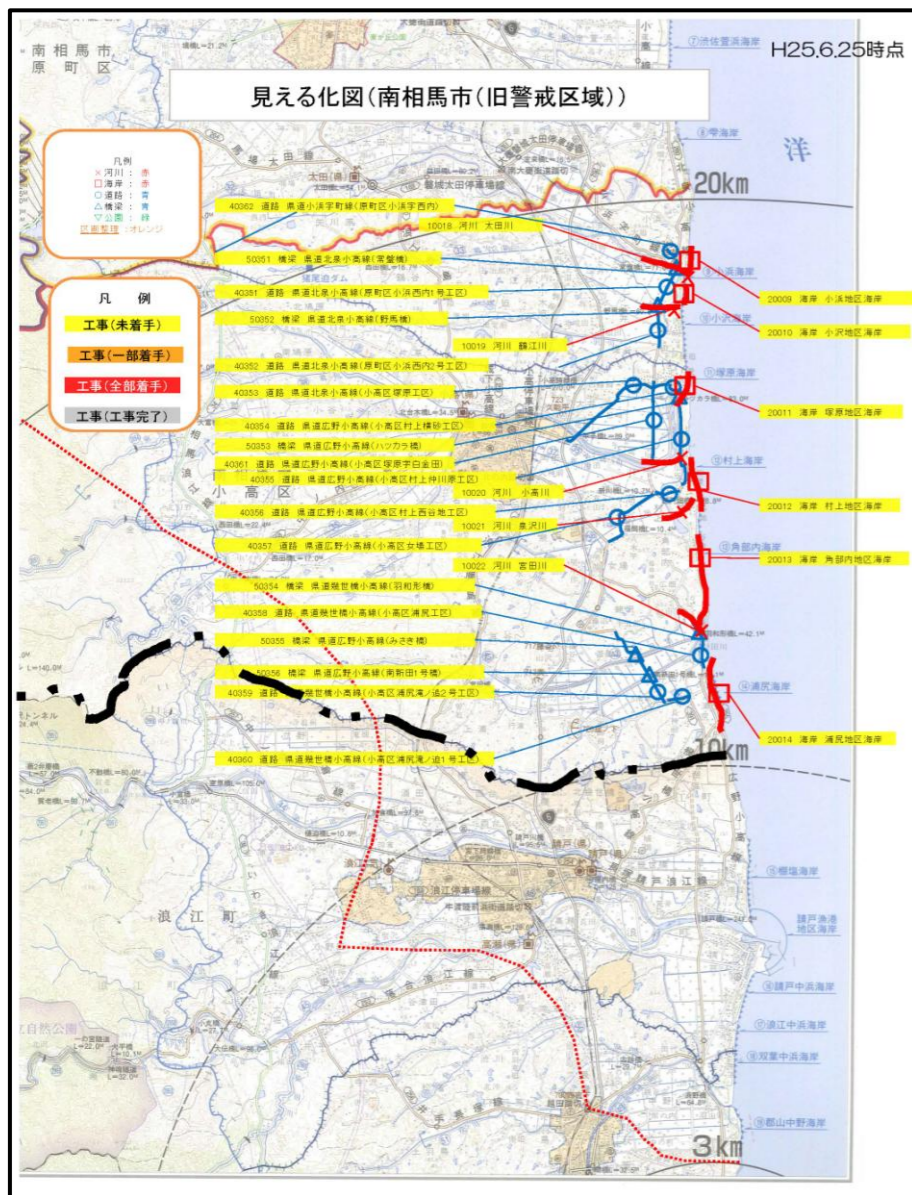
地図の旗揚げは工事の進捗状況により色分けしております。

色の移り変わりにより、進捗具合を見ることができます。

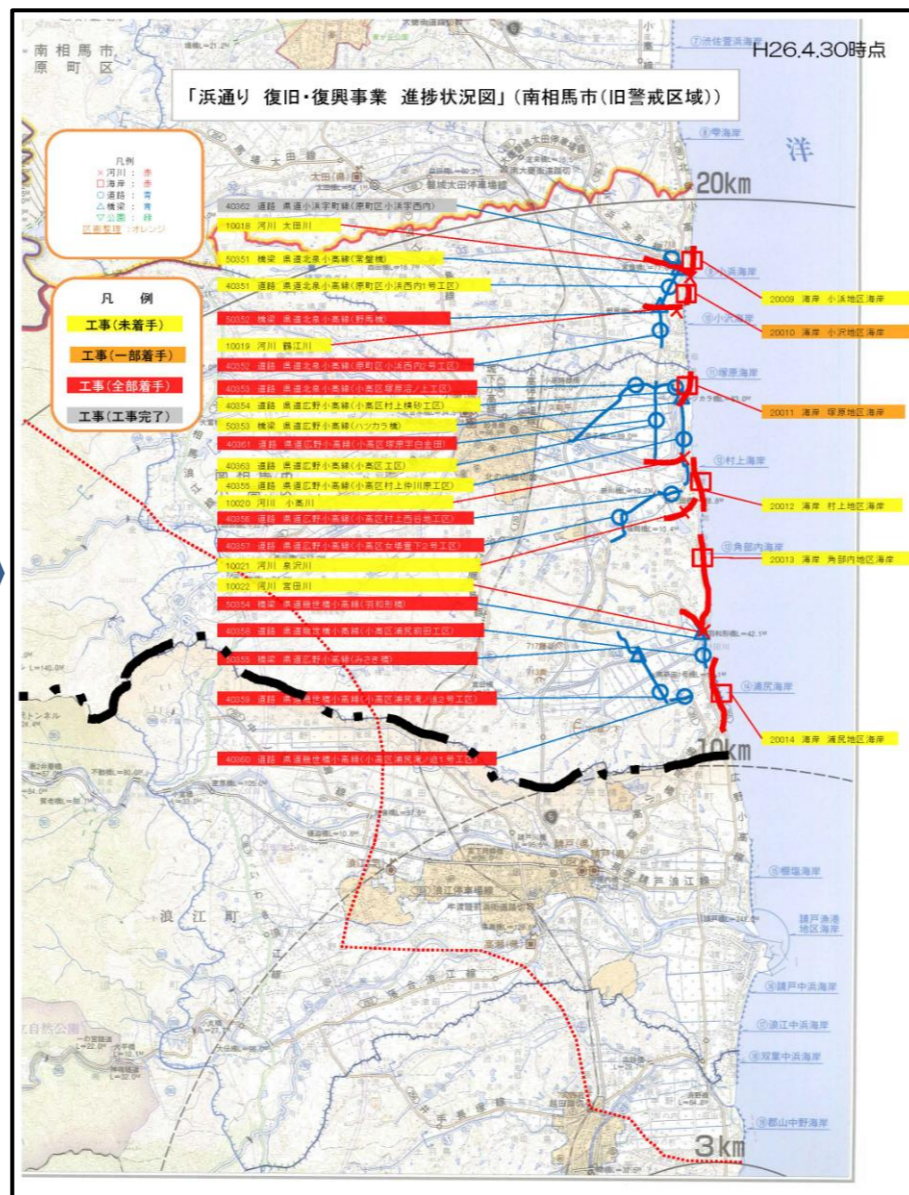


南相馬市(旧警戒区域)

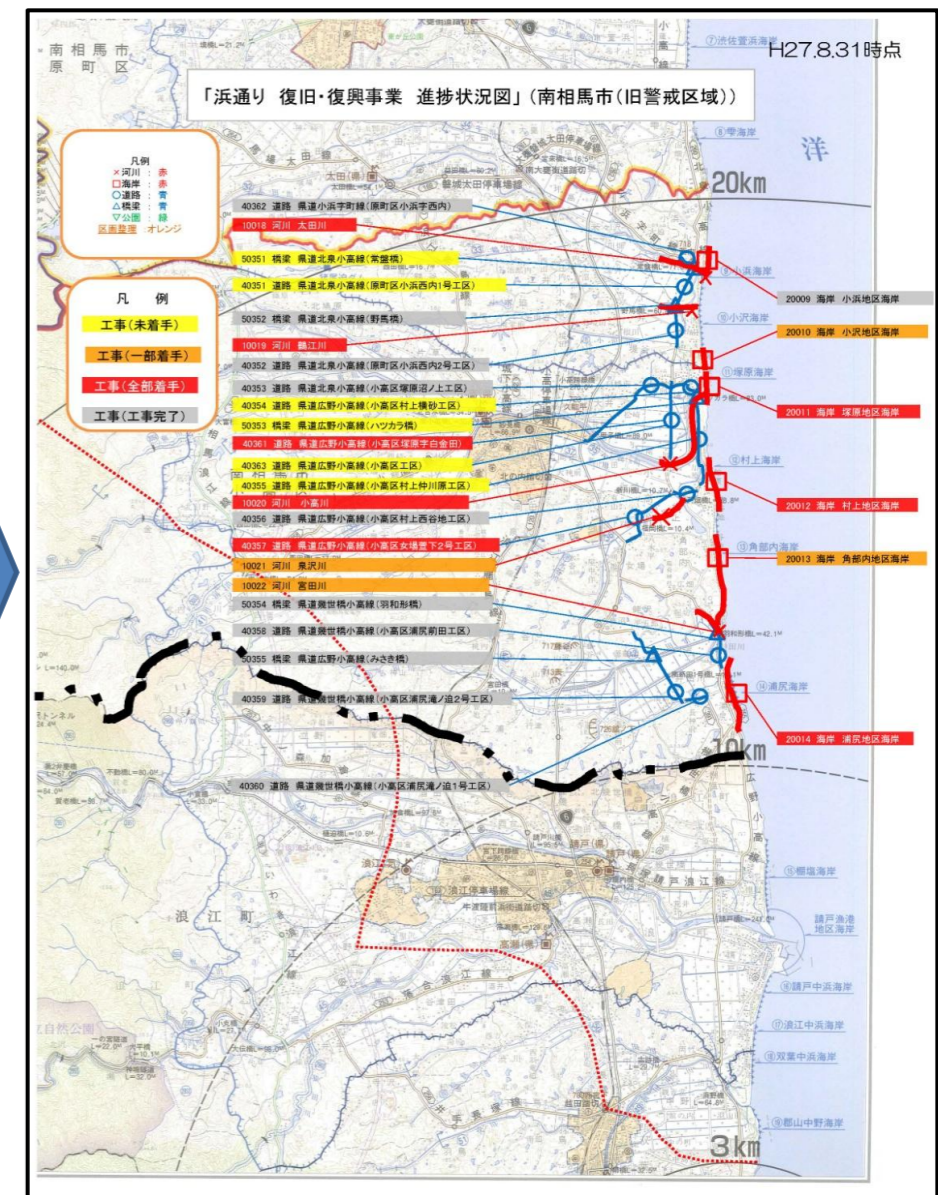
平成25年6月25日時点



平成26年4月30日時点



平成27年8月31日時点



「浜通り 復旧・復興事業 進捗状況図」(葛尾村)



凡例

- 工事(未着手)
- 工事(一部着手)
- 工事(全部着手)
- 工事(工事完了)

凡例

- ×河川 : 赤
- 海岸 : 赤
- 道路 : 青
- △橋梁 : 青
- ▽公園 : 緑
- 区画整理 : オレンジ

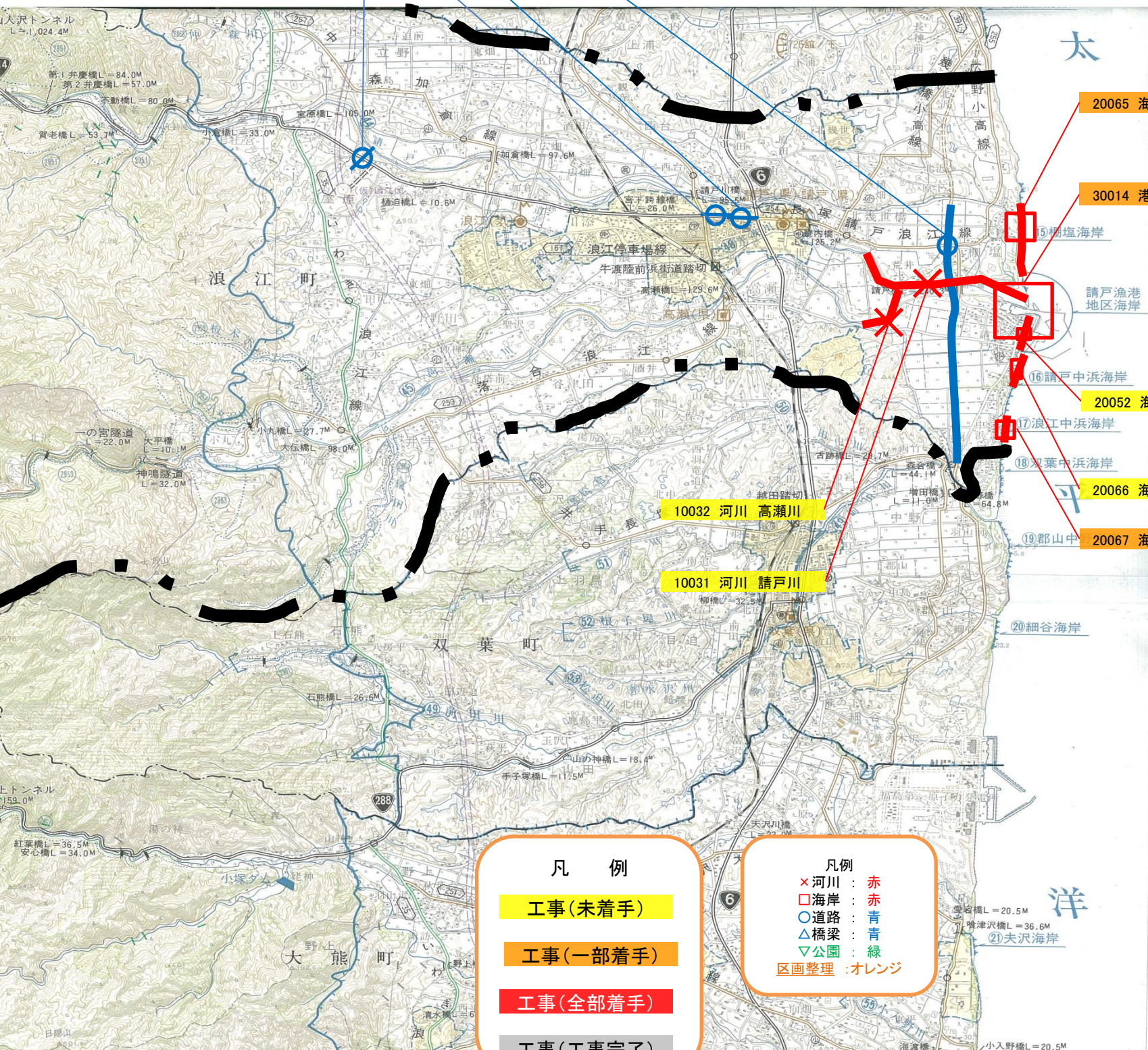
「浜通り 復旧・復興事業 進捗状況図」(浪江町)

40455 道路 県道広野小高線(浪江町工区)

40452 道路 国道114号(浪江2工区)

40451 道路 国道114号(浪江1工区)

40453 道路 国道114号(室原工区)



20065 海岸 棚塩地区海岸

30014 港湾 請戸漁港

15 棚塩海岸

請戸漁港地区海岸

16 請戸中浜海岸

20052 海岸 請戸漁港海岸(請戸工区)

17 浪江中浜海岸

18 双葉中浜海岸

20066 海岸 請戸中浜地区海岸

19 郡山中

20067 海岸 浪江中浜地区海岸

20 細谷海岸

21 夫沢海岸

凡例
工事(未着手)
工事(一部着手)
工事(全部着手)
工事(工事完了)

凡例
× 河川 : 赤
□ 海岸 : 赤
○ 道路 : 青
△ 橋梁 : 青
▽ 公園 : 緑
区画整理 : オレンジ

浜通り 復旧・復興事業 進捗経過図

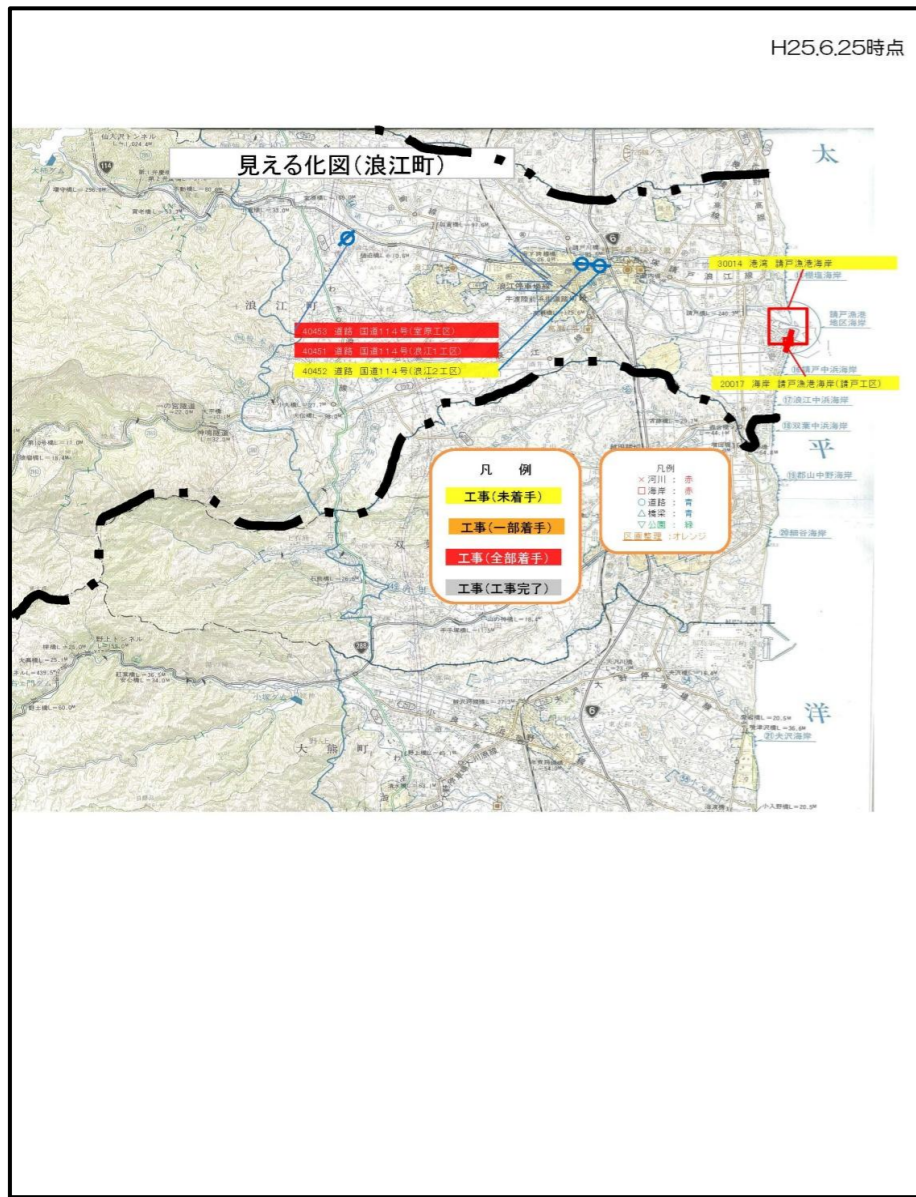
地図の旗揚げは工事の進捗状況により色分けしております。

色の移り変わりにより、進捗具合を見ることができます。

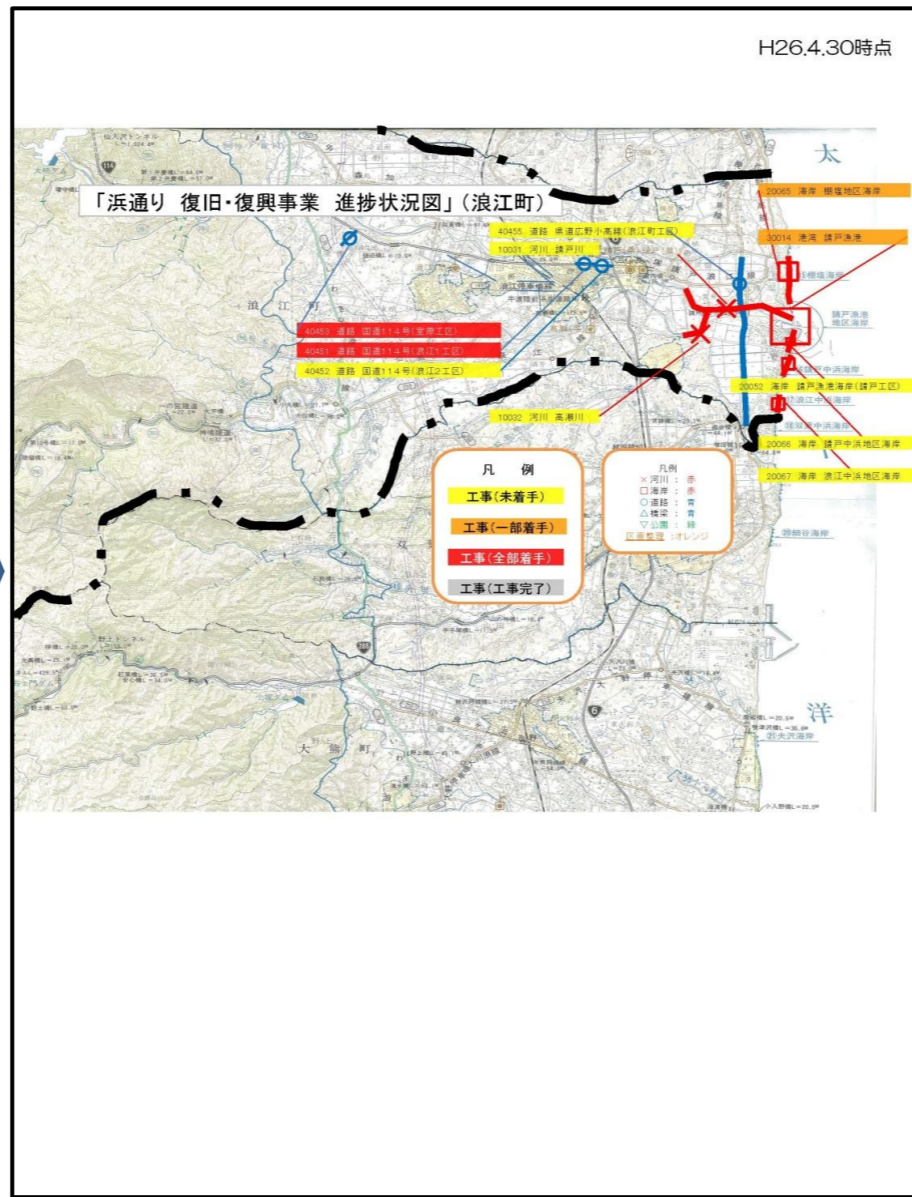


浪江町

平成25年6月25日時点



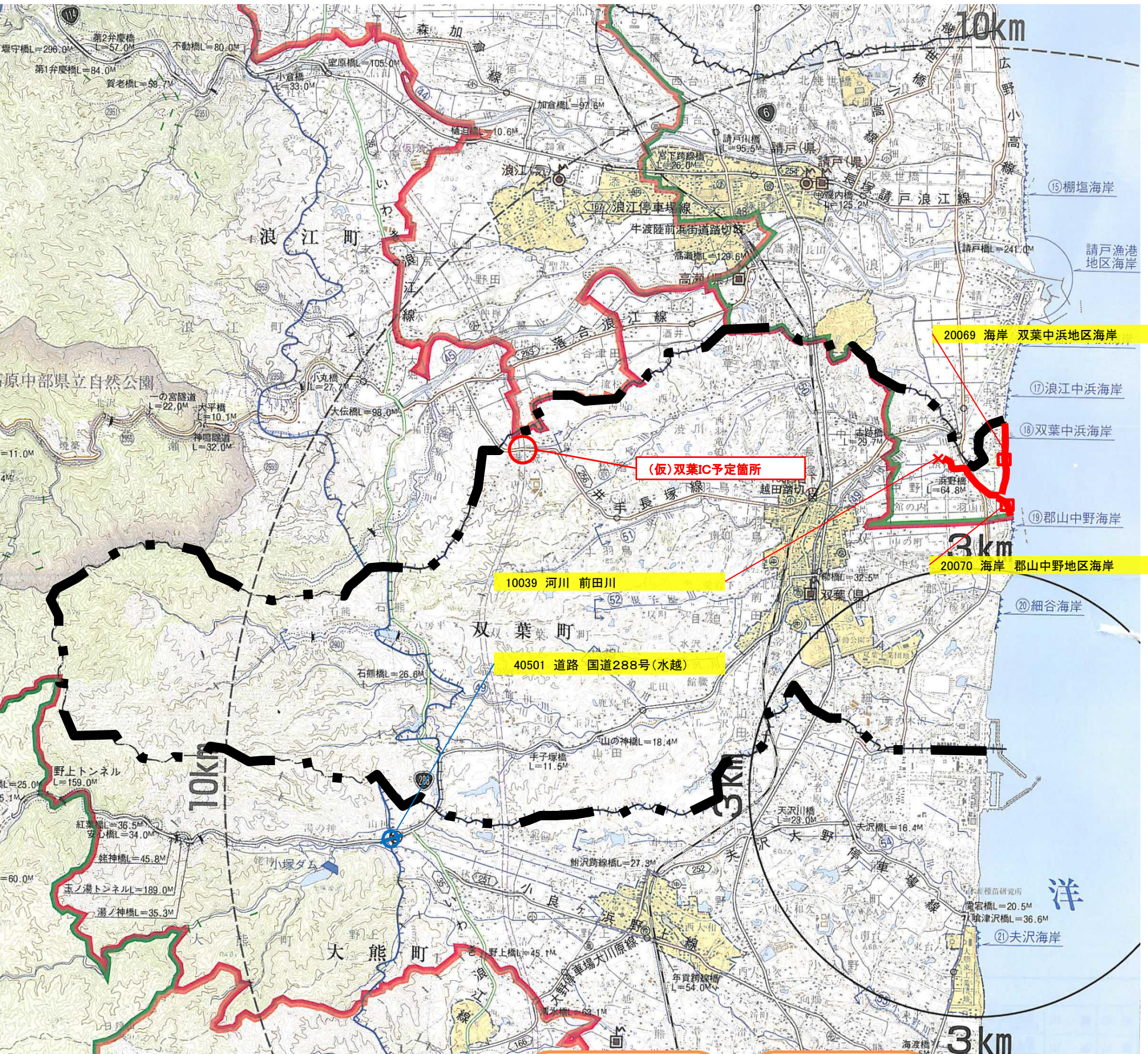
平成26年4月30日時点



平成27年8月31日時点



「浜通り 復旧・復興事業 進捗状況図」(双葉町)



凡例

- × 河川 : 赤
- 海岸 : 赤
- 道路 : 青
- △ 橋梁 : 青
- ▽ 公園 : 緑
- 区画整理 : オレンジ

凡例

- 工事(未着手)
- 工事(一部着手)
- 工事(全部着手)
- 工事(工事完了)

浜通り 復旧・復興事業 進捗経過図

地図の旗揚げは工事の進捗状況により色分けしております。

色の移り変わりにより、進捗具合を見ることができます。



双葉町

平成26年10月31日時点

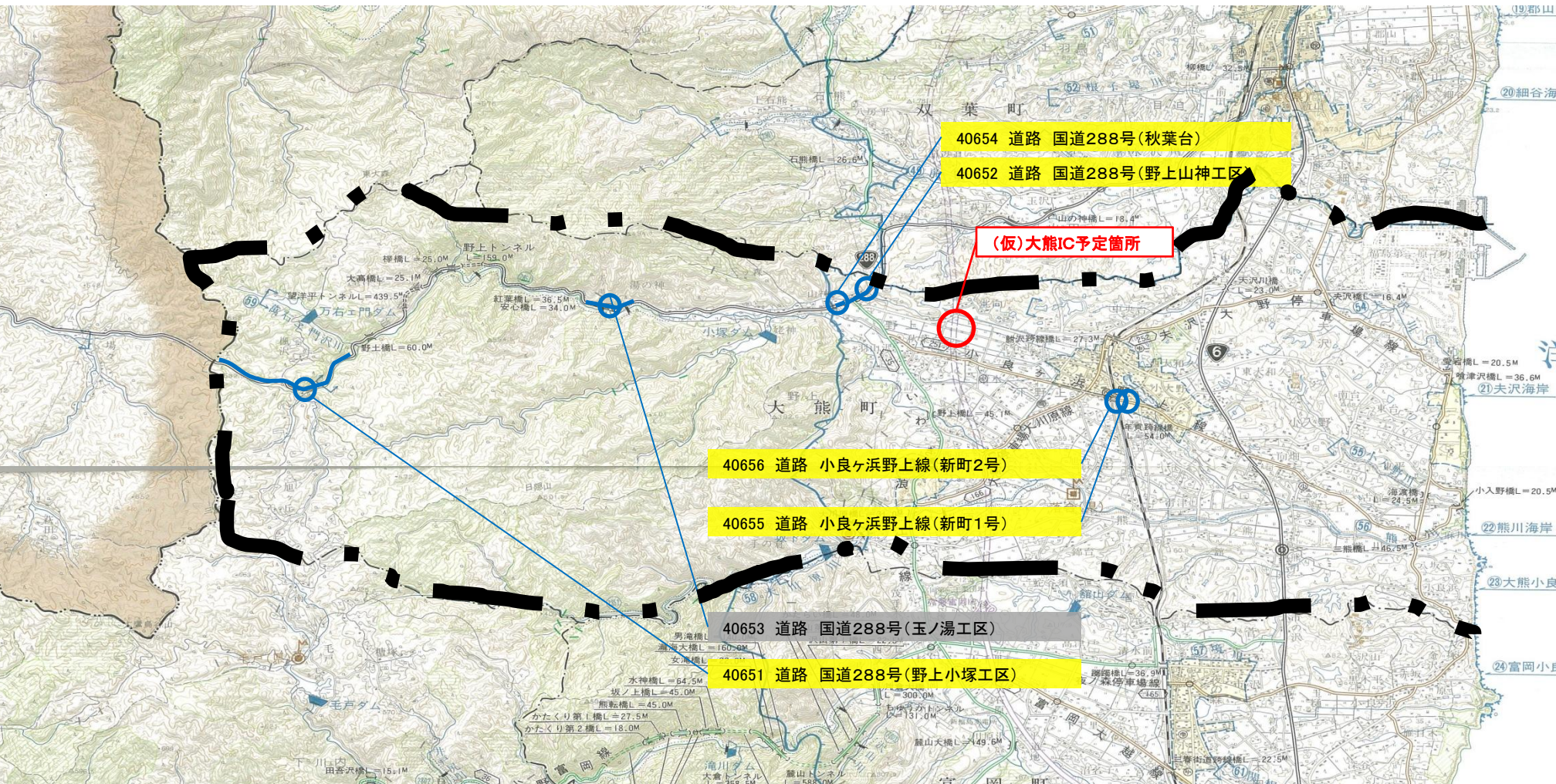


平成27年8月31日時点



H27.8.31時点

「浜通り 復旧・復興事業 進捗状況図」(大熊町)



凡 例

- 工事(未着手)
- 工事(一部着手)
- 工事(全部着手)
- 工事(工事完了)

凡例

- ×河川 : 赤
- 海岸 : 赤
- 道路 : 青
- △橋梁 : 青
- ▽公園 : 緑
- 区画整理 : オレンジ

浜通り 復旧・復興事業 進捗経過図

地図の旗揚げは工事の進捗状況により色分けしております。

色の移り変わりにより、進捗具合を見ることができます。



大熊町

平成25年6月25日時点



平成26年4月30日時点



平成27年8月31日時点



「浜通り 復旧・復興事業 進捗状況図」(富岡町)

- 40760 道路 県道小良ヶ浜野上線(松葉原工区)
- 40754 道路 県道小野富岡線(市の沢工区)
- 40755 道路 県道小野富岡線(川田工区)
- 40757 道路 県道小野富岡線(大平2号)

- 40756 道路 県道小野富岡線(大平1号)

- 40758 道路 県道小野富岡線(蛇谷須工区)

- 40751 道路 県道小野富岡線(高津戸工区)

- 40752 道路 県道小野富岡線(五枚沢2工区)

- 40759 道路 県道小浜上郡山線(真壁工区)

- 10037 河川 富岡川

- 10035 河川 紅葉川

- 40753 道路 県道広野小高線(毛萱工区)

- 20053 海岸 富岡漁港海岸(下小浜工区)

- 20054 海岸 富岡漁港海岸(仏浜工区)

- 富岡漁港地区海岸

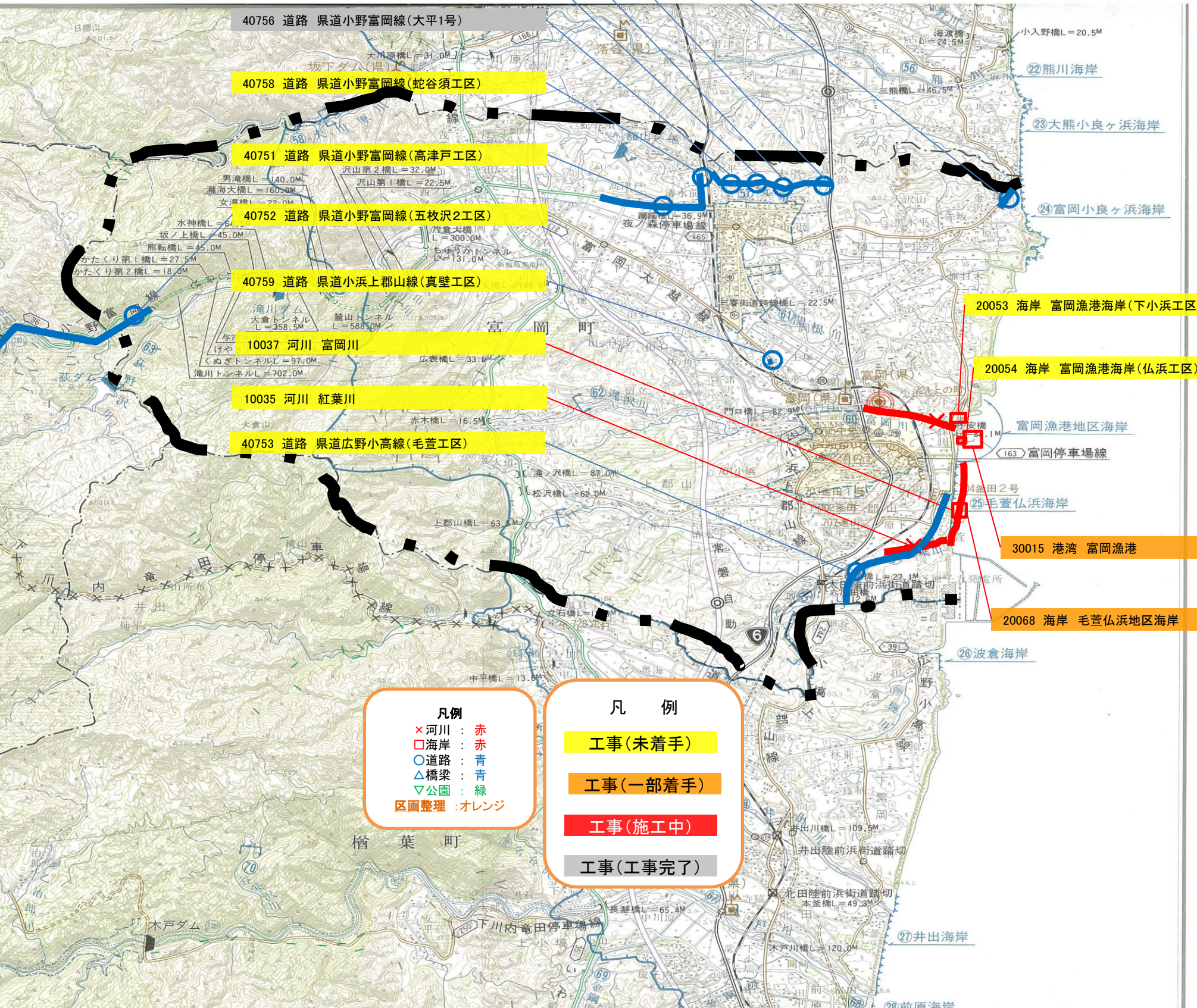
- 163 富岡停車場線

- 4釜田2号

- 25 毛萱仏浜海岸

- 30015 港湾 富岡漁港

- 20068 海岸 毛萱仏浜地区海岸



凡例

- × 河川 : 赤
- 海岸 : 赤
- 道路 : 青
- △ 橋梁 : 青
- ▽ 公園 : 緑
- 区画整理 : オレンジ

凡例

- 工事(未着手)
- 工事(一部着手)
- 工事(施工中)
- 工事(工事完了)

浜通り 復旧・復興事業 進捗経過図

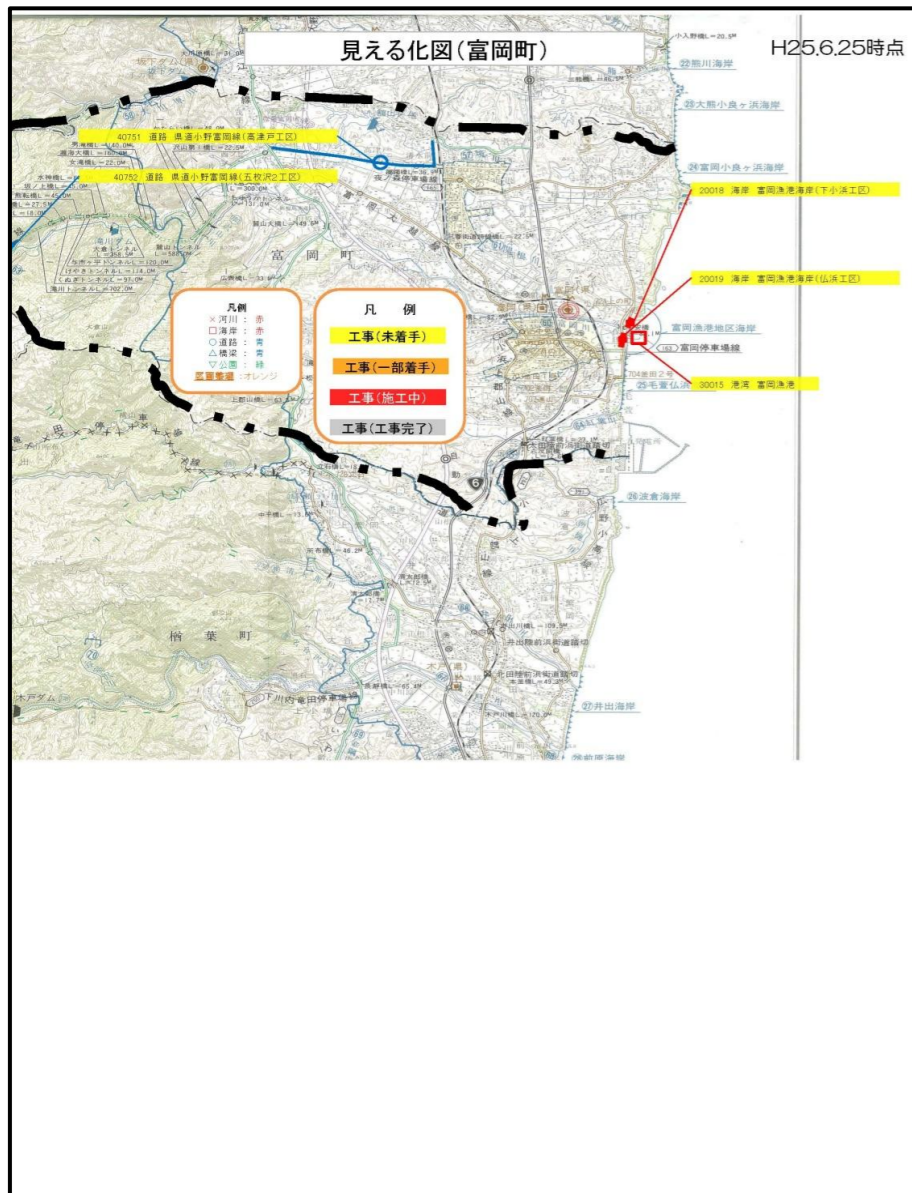
地図の旗揚げは工事の進捗状況により色分けしております。

色の移り変わりにより、進捗具合を見ることができます。

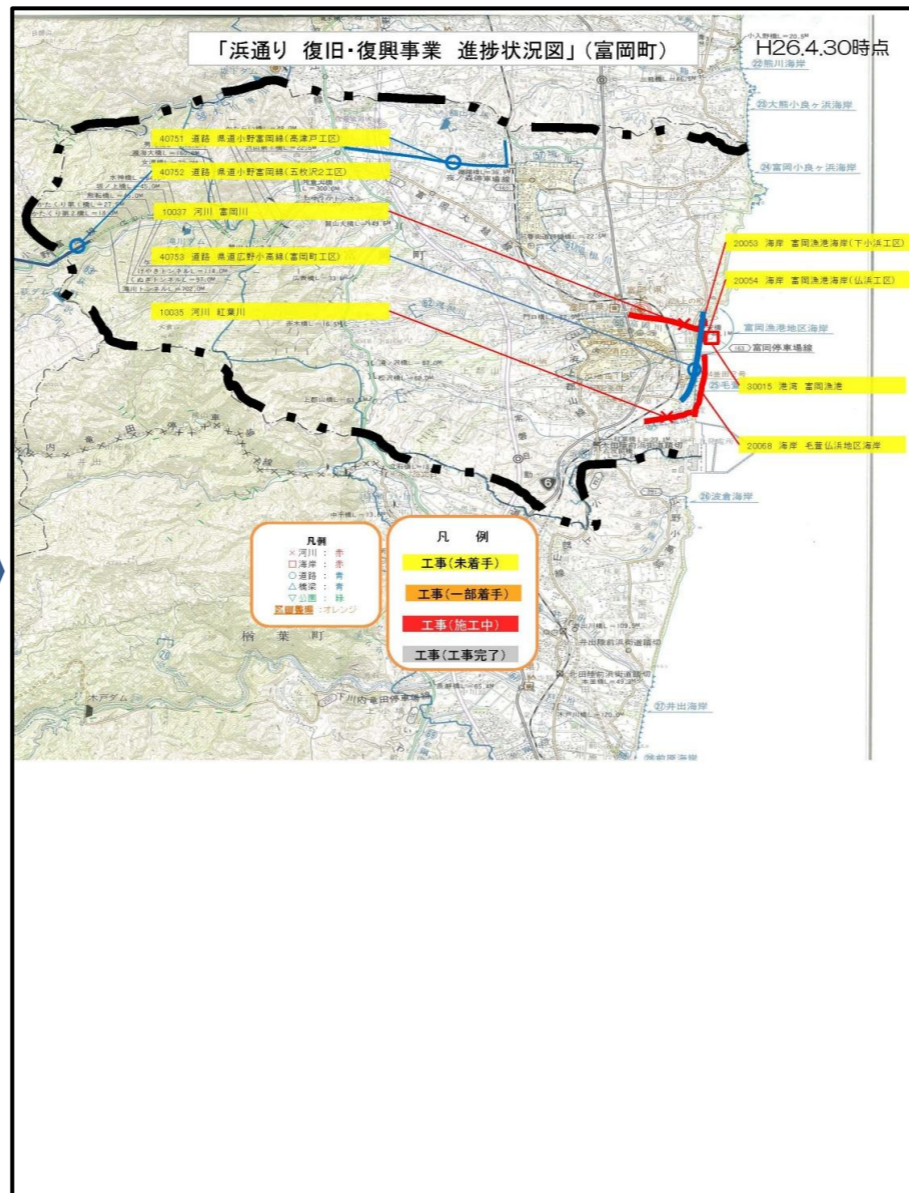


富岡町

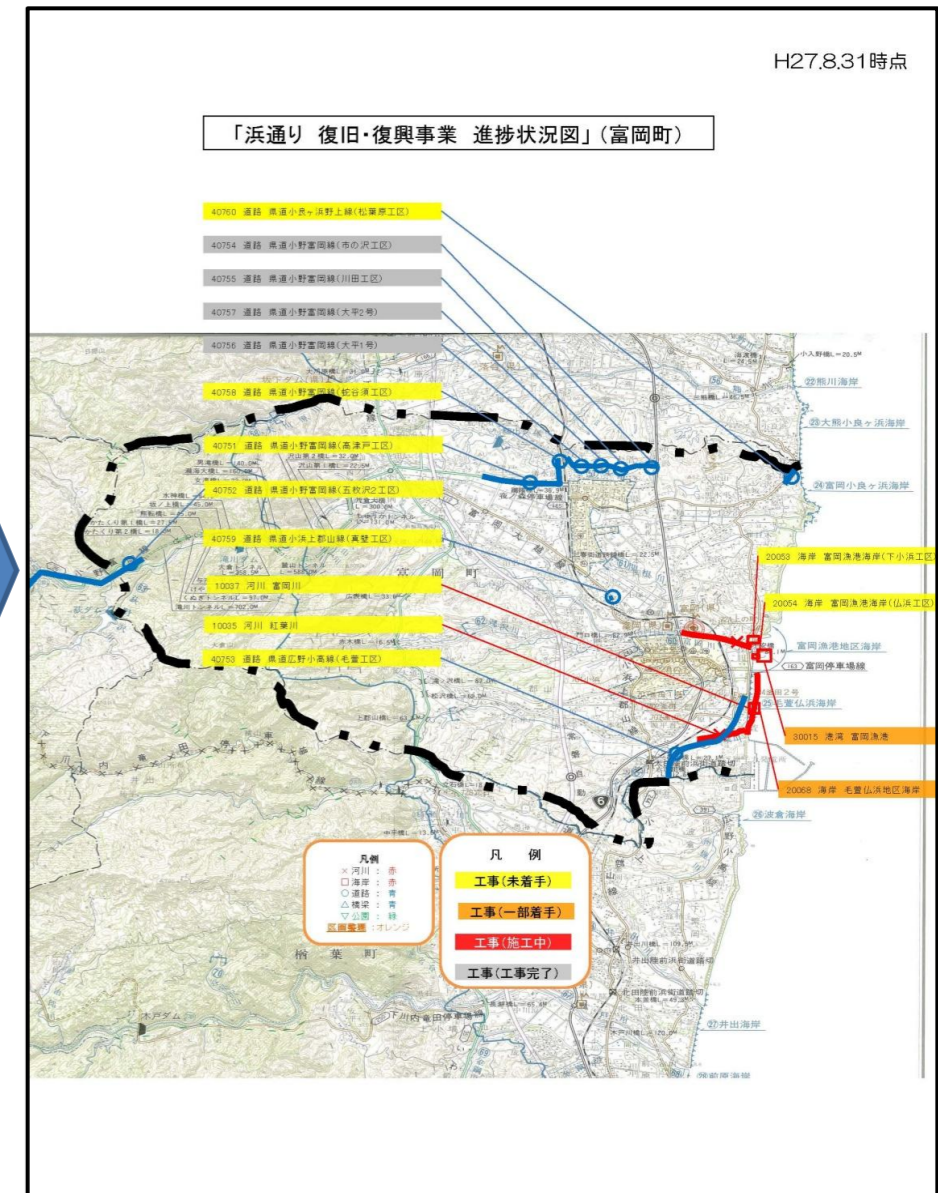
平成25年6月25日時点



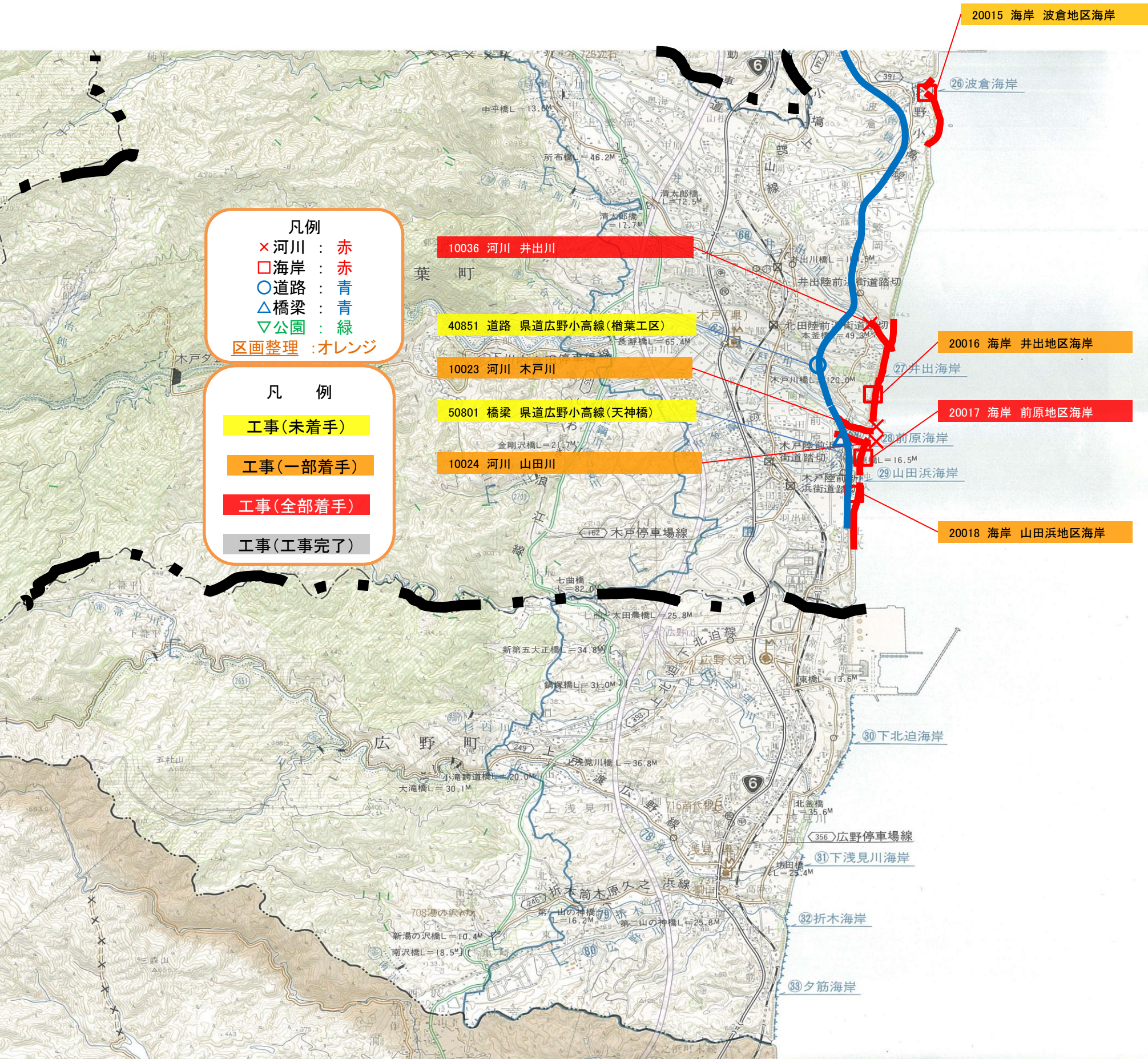
平成26年4月30日時点



平成27年8月31日時点



「浜通り 復旧・復興事業 進捗状況図」(檜葉町)



浜通り 復旧・復興事業 進捗経過図

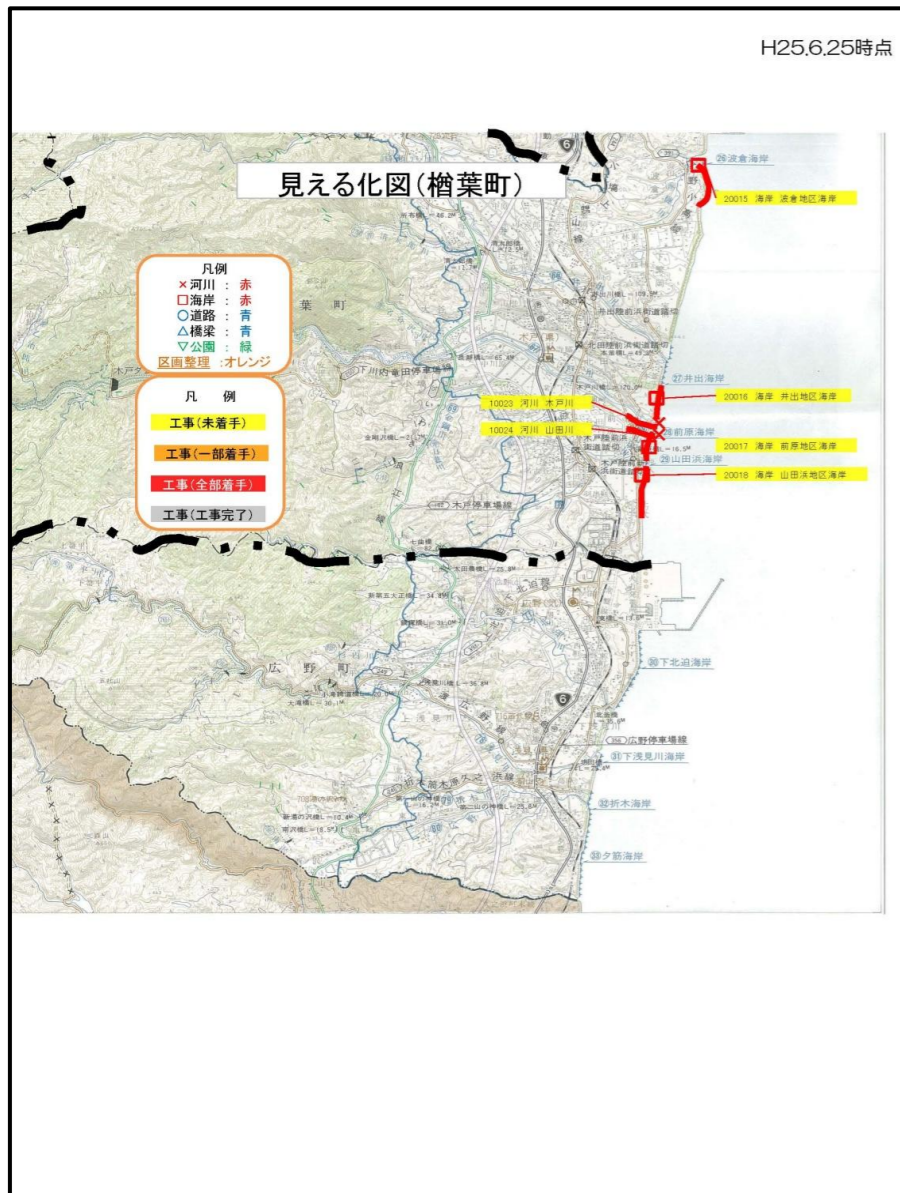
地図の旗揚げは工事の進捗状況により色分けしております。

色の移り変わりにより、進捗具合を見ることができます。

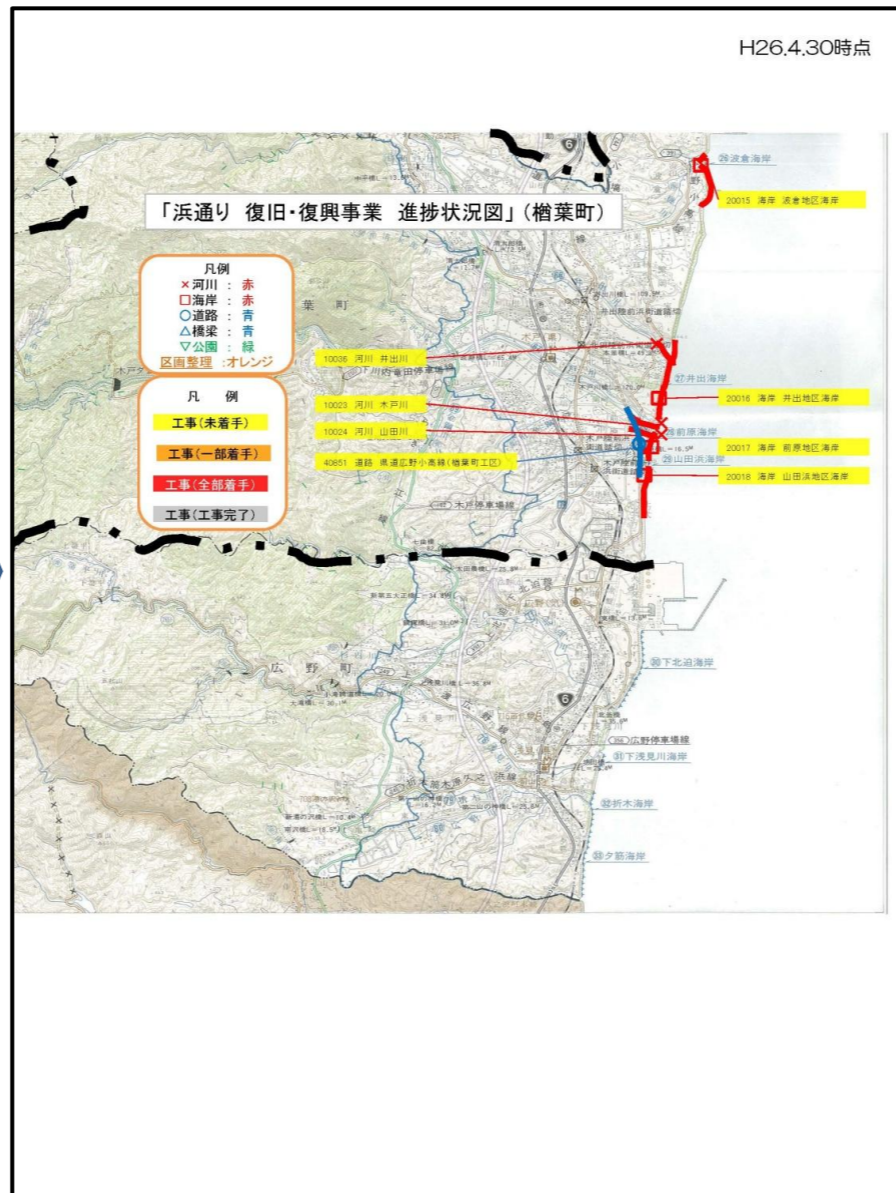


檜葉町

平成25年6月25日時点



平成26年4月30日時点



平成27年8月31日時点

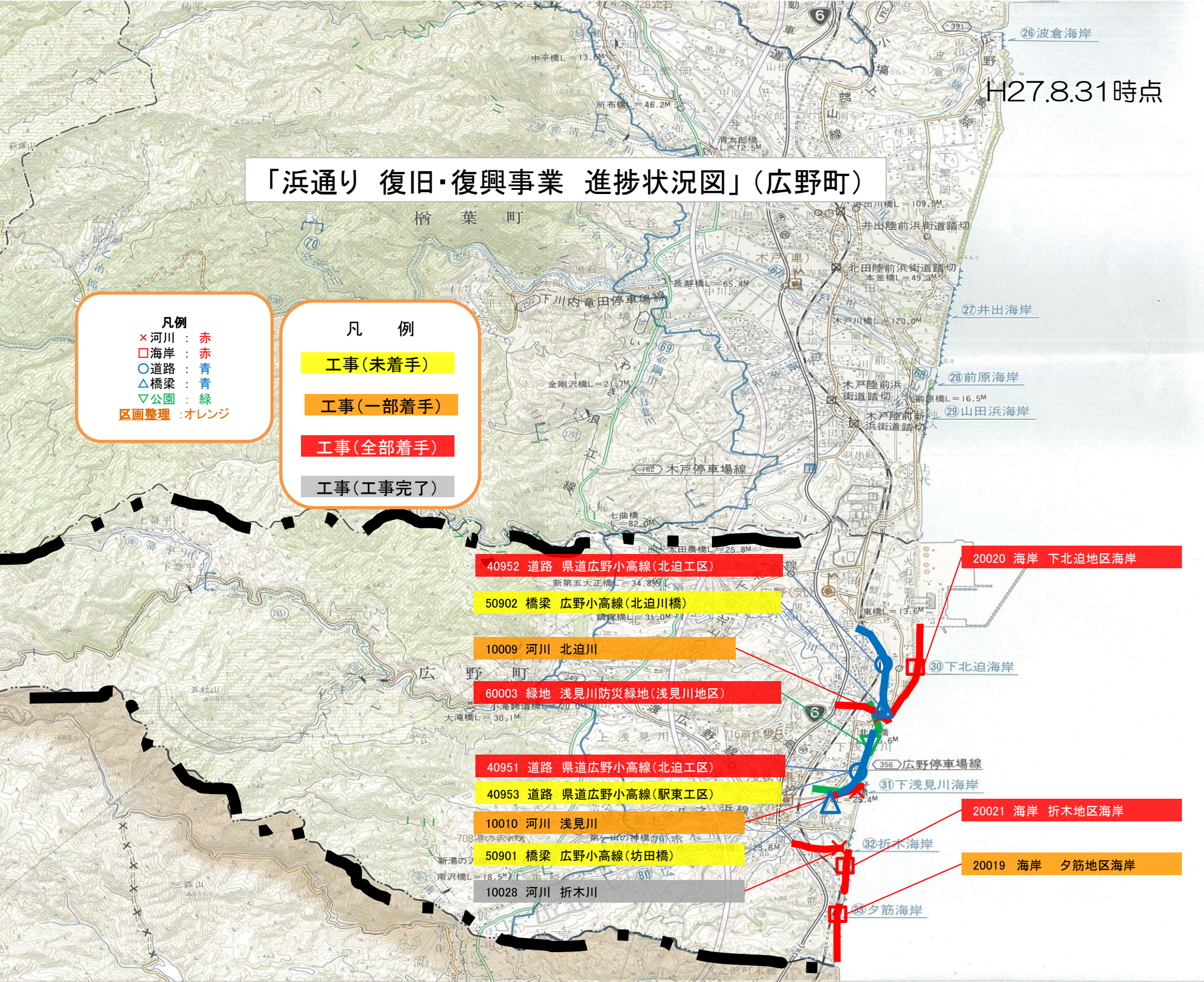


H27.8.31時点

「浜通り 復旧・復興事業 進捗状況図」(広野町)

- 凡例
- × 河川 : 赤
 - 海岸 : 赤
 - 道路 : 青
 - △ 橋梁 : 青
 - ▽ 公園 : 緑
 - 区画整理 : オレンジ

- 凡例
- 工事(未着手)
 - 工事(一部着手)
 - 工事(全部着手)
 - 工事(工事完了)



40952 道路 県道広野小高線(北迫工区)

50902 橋梁 広野小高線(北迫川橋)

10009 河川 北迫川

60003 緑地 浅見川防災緑地(浅見川地区)

40951 道路 県道広野小高線(北迫工区)

40953 道路 県道広野小高線(駅東工区)

10010 河川 浅見川

50901 橋梁 広野小高線(坊田橋)

10028 河川 折木川

20020 海岸 下北迫地区海岸

30 下北迫海岸

20021 海岸 折木地区海岸

31 下浅見川海岸

20019 海岸 夕筋地区海岸

32 折木海岸

33 夕筋海岸

浜通り 復旧・復興事業 進捗経過図

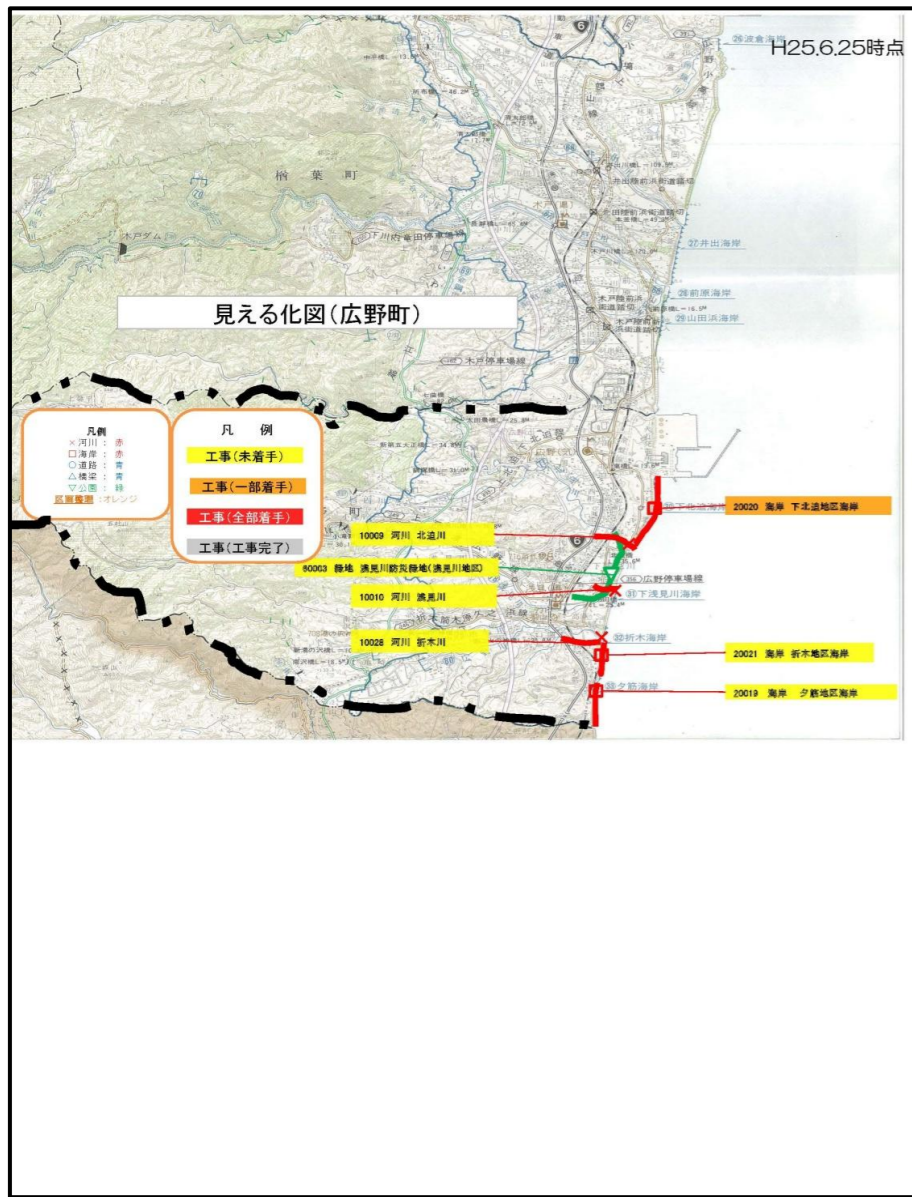
地図の旗揚げは工事の進捗状況により色分けしております。

色の移り変わりにより、進捗具合を見ることができます。



広野町

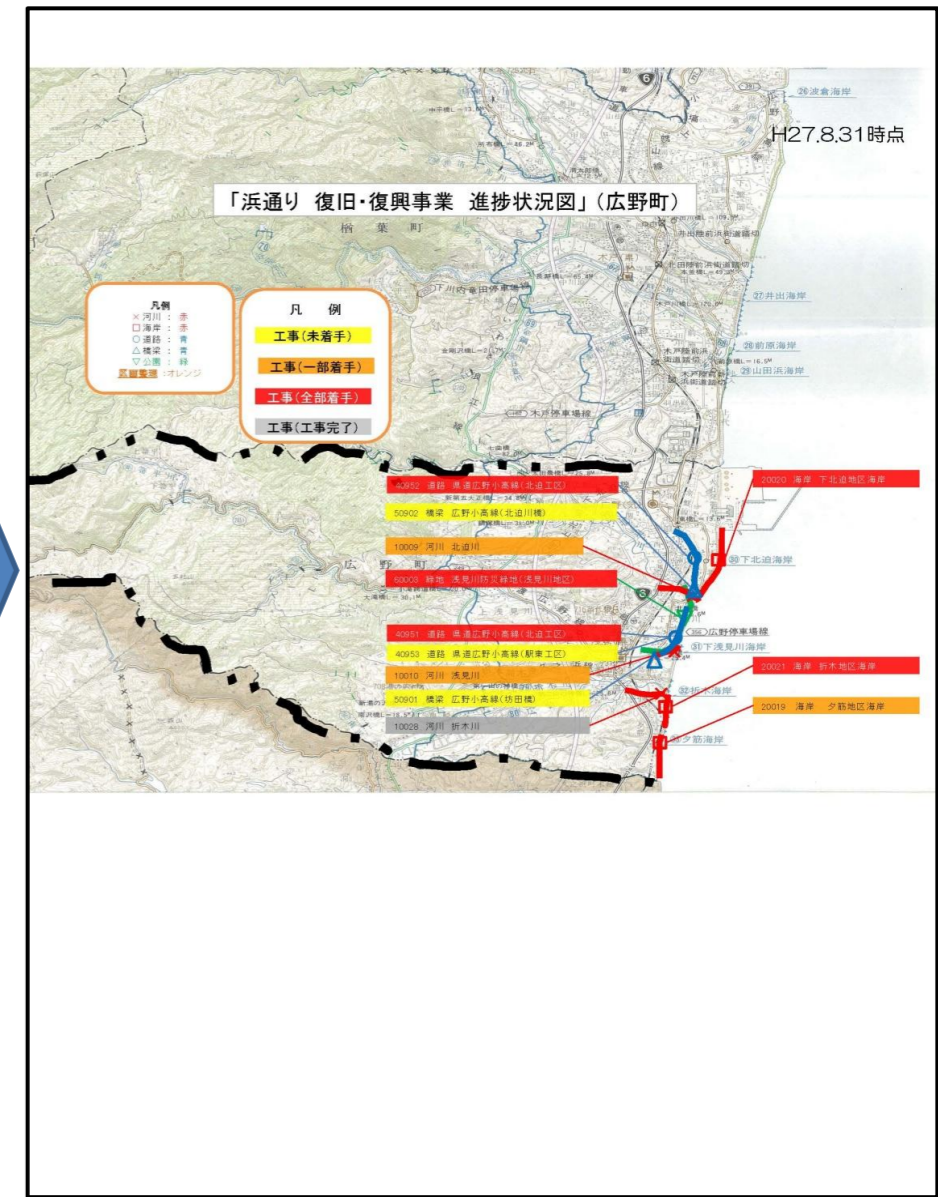
平成25年6月25日時点



平成26年4月30日時点



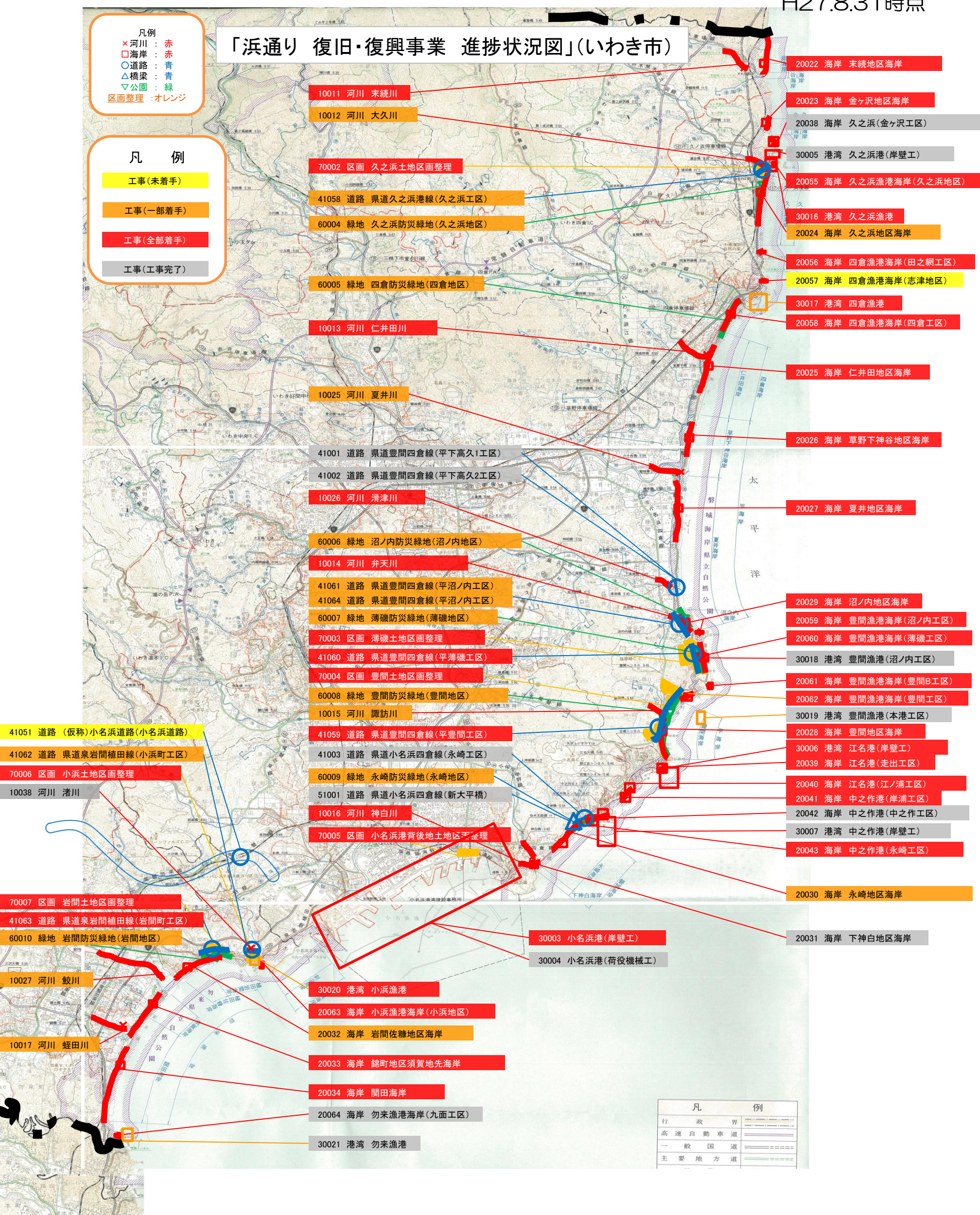
平成27年8月31日時点



「浜通り 復旧・復興事業 進捗状況図」(いわき市)

- 凡例
- × 河川 : 赤
 - 海岸 : 赤
 - 道路 : 青
 - △ 橋梁 : 青
 - ▽ 公園 : 緑
 - 区画整理 : オレンジ

- 凡例
- 工事(未着手)
 - 工事(一部着手)
 - 工事(全部着手)
 - 工事(工事完了)



- 20022 海岸 末続地区海岸
- 20023 海岸 金ヶ沢地区海岸
- 20038 海岸 久之浜(金ヶ沢工区)
- 30005 港湾 久之浜港(岸壁工)
- 20055 海岸 久之浜漁港海岸(久之浜地区)
- 30016 港湾 久之浜漁港
- 20024 海岸 久之浜地区海岸
- 20056 海岸 四倉漁港海岸(田之網工区)
- 20057 海岸 四倉漁港海岸(志津地区)
- 30017 港湾 四倉漁港
- 20058 海岸 四倉漁港海岸(四倉工区)
- 20025 海岸 仁井田地区海岸
- 20026 海岸 草野下神谷地区海岸
- 20027 海岸 夏井地区海岸
- 20029 海岸 沼ノ内地区海岸
- 20059 海岸 豊間漁港海岸(沼ノ内工区)
- 20060 海岸 豊間漁港海岸(薄磯工区)
- 30018 港湾 豊間漁港(沼ノ内工区)
- 20061 海岸 豊間漁港海岸(豊間B工区)
- 20062 海岸 豊間漁港海岸(豊間工区)
- 30019 港湾 豊間漁港(本港工区)
- 20028 海岸 豊間地区海岸
- 30006 港湾 江名港(岸壁工)
- 20039 海岸 江名港(走出工区)
- 20040 海岸 江名港(江ノ浦工区)
- 20041 海岸 中之作港(岸浦工区)
- 20042 海岸 中之作港(中之作工区)
- 30007 港湾 中之作港(岸壁工)
- 20043 海岸 中之作港(永崎工区)
- 20030 海岸 永崎地区海岸
- 20031 海岸 下神白地区海岸

- 10011 河川 末続川
- 10012 河川 大久川
- 70002 区画 久之浜土地区画整理
- 41058 道路 県道久之浜港線(久之浜工区)
- 60004 緑地 久之浜防災緑地(久之浜地区)
- 60005 緑地 四倉防災緑地(四倉地区)
- 10013 河川 仁井田川
- 10025 河川 夏井川
- 41001 道路 県道豊間四倉線(平下高久1工区)
- 41002 道路 県道豊間四倉線(平下高久2工区)
- 10026 河川 滑津川
- 60006 緑地 沼ノ内防災緑地(沼ノ内地区)
- 10014 河川 弁天川
- 41061 道路 県道豊間四倉線(平沼ノ内工区)
- 41064 道路 県道豊間四倉線(平沼ノ内工区)
- 60007 緑地 薄磯防災緑地(薄磯地区)
- 70003 区画 薄磯土地区画整理
- 41060 道路 県道豊間四倉線(平薄磯工区)
- 70004 区画 豊間土地区画整理
- 60008 緑地 豊間防災緑地(豊間地区)
- 10015 河川 諏訪川
- 41059 道路 県道豊間四倉線(平豊間工区)
- 41003 道路 県道小名浜四倉線(永崎工区)
- 60009 緑地 永崎防災緑地(永崎地区)
- 51001 道路 県道小名浜四倉線(新大平橋)
- 10016 河川 神白川
- 70005 区画 小名浜港背後地土地区画整理

- 41051 道路 (仮称)小名浜道路(小名浜道路)
- 41062 道路 県道泉岩間植田線(小浜町工区)
- 70006 区画 小浜土地区画整理
- 10038 河川 渚川
- 70007 区画 岩間土地区画整理
- 41063 道路 県道泉岩間植田線(岩間町工区)
- 60010 緑地 岩間防災緑地(岩間地区)
- 10027 河川 鮫川
- 10017 河川 蛭田川
- 30003 小名浜港(岸壁工)
- 30004 小名浜港(荷役機械工)
- 30020 港湾 小浜漁港
- 20063 海岸 小浜漁港海岸(小浜地区)
- 20032 海岸 岩間佐糠地区海岸
- 20033 海岸 錦町地区須賀地先海岸
- 20034 海岸 関田海岸
- 20064 海岸 勿来漁港海岸(九面工区)
- 30021 港湾 勿来漁港

凡例	
行政界	-----
高速自動車道	=====
一般国道	=====
主要地方道	=====

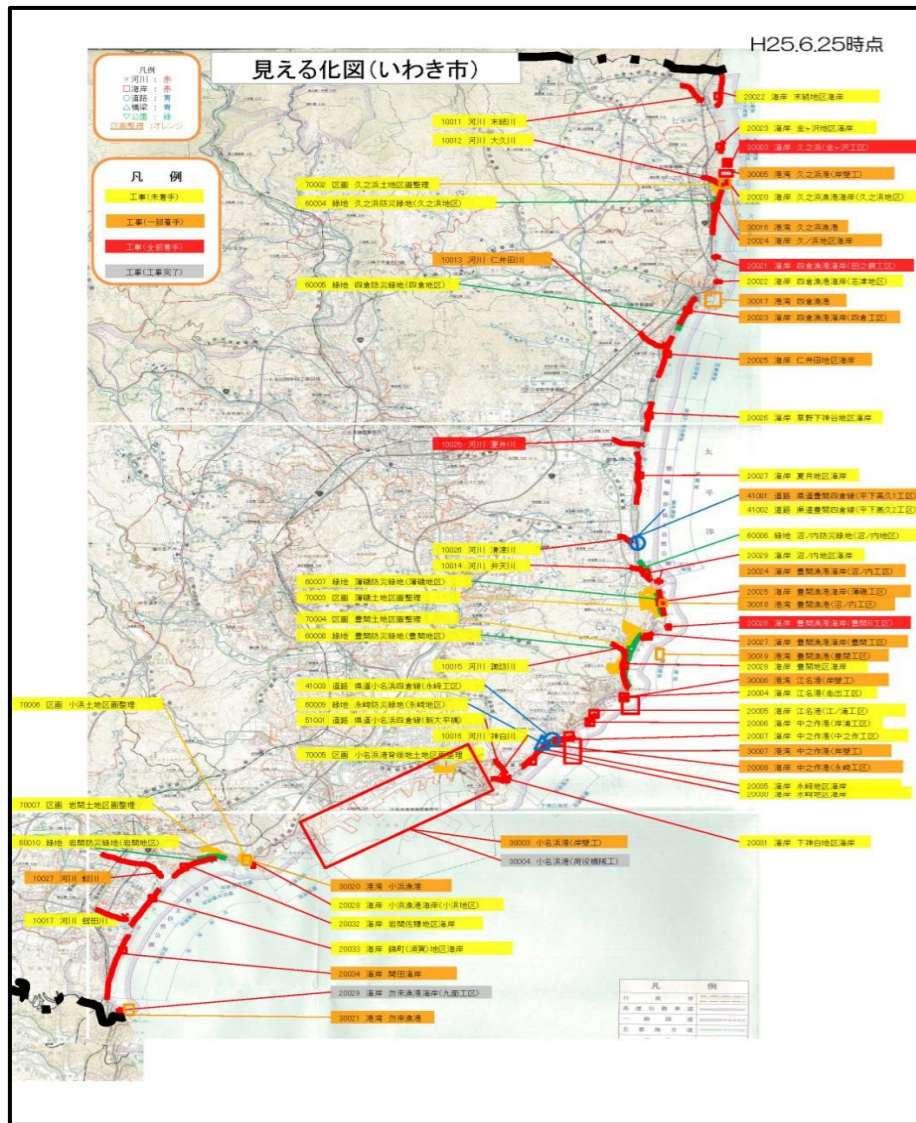
浜通り 復旧・復興事業 進捗経過図

地図の旗揚げは工事の進捗状況により色分けしております。
色の移り変わりにより、進捗具合を見ることができます。

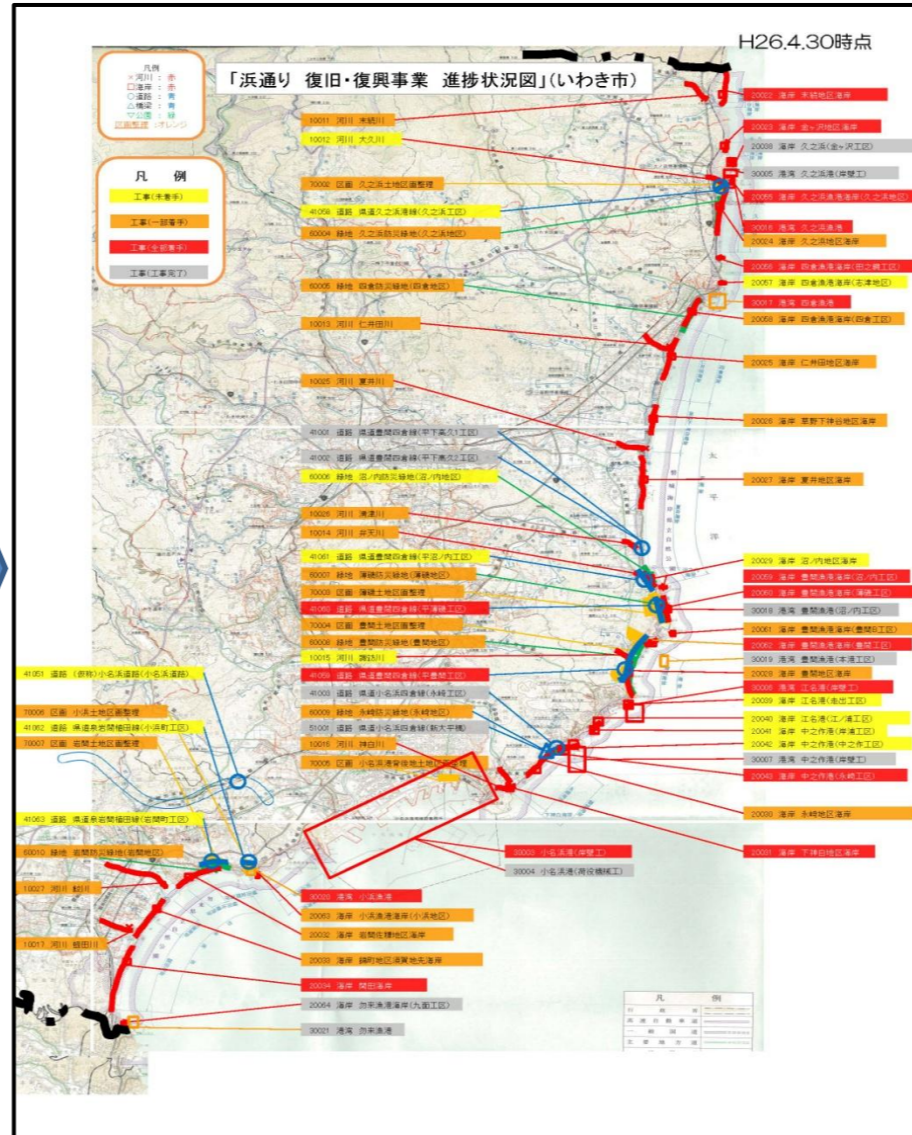


いわき市

平成25年6月25日時点



平成26年4月30日時点



平成27年8月31日時点

