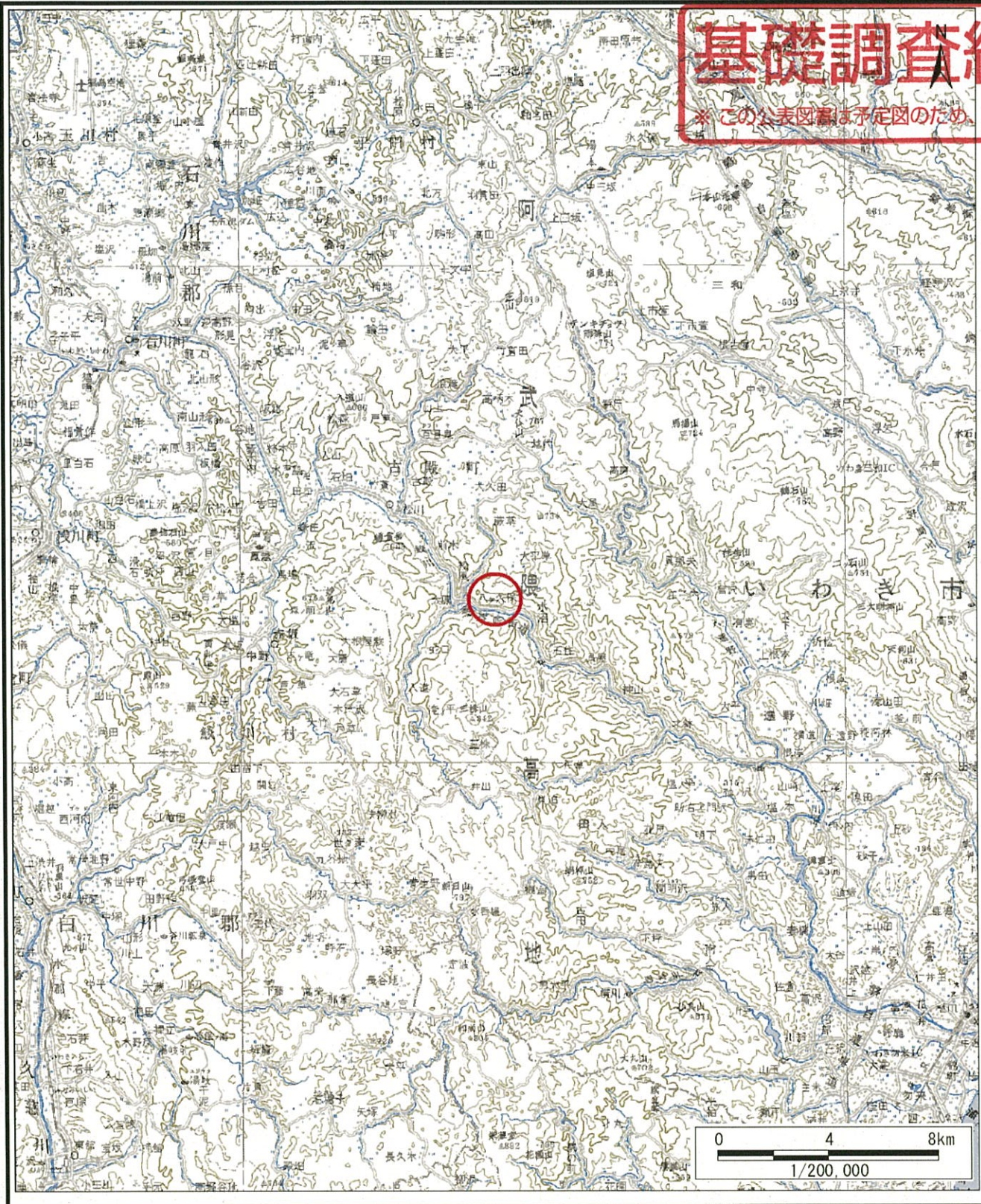


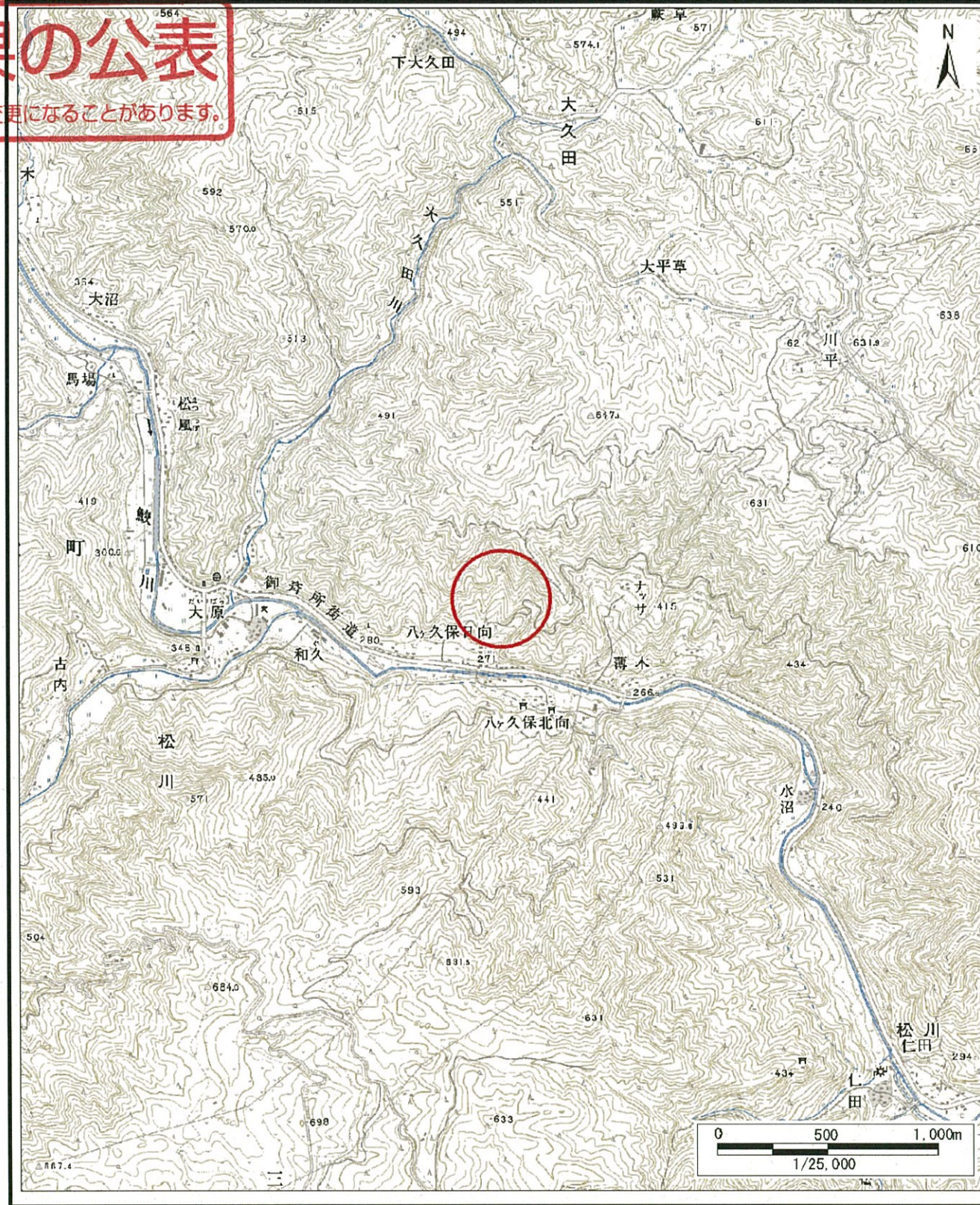
土砂災害警戒区域等の指定の公示に係る図書(その1)

基礎調査結果の公表

※この公表図書は予定図のため、指定時に変更になることがあります。



(1/200,000)



(1/25,000)

様式-1(土)

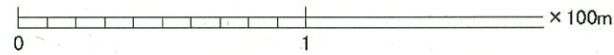
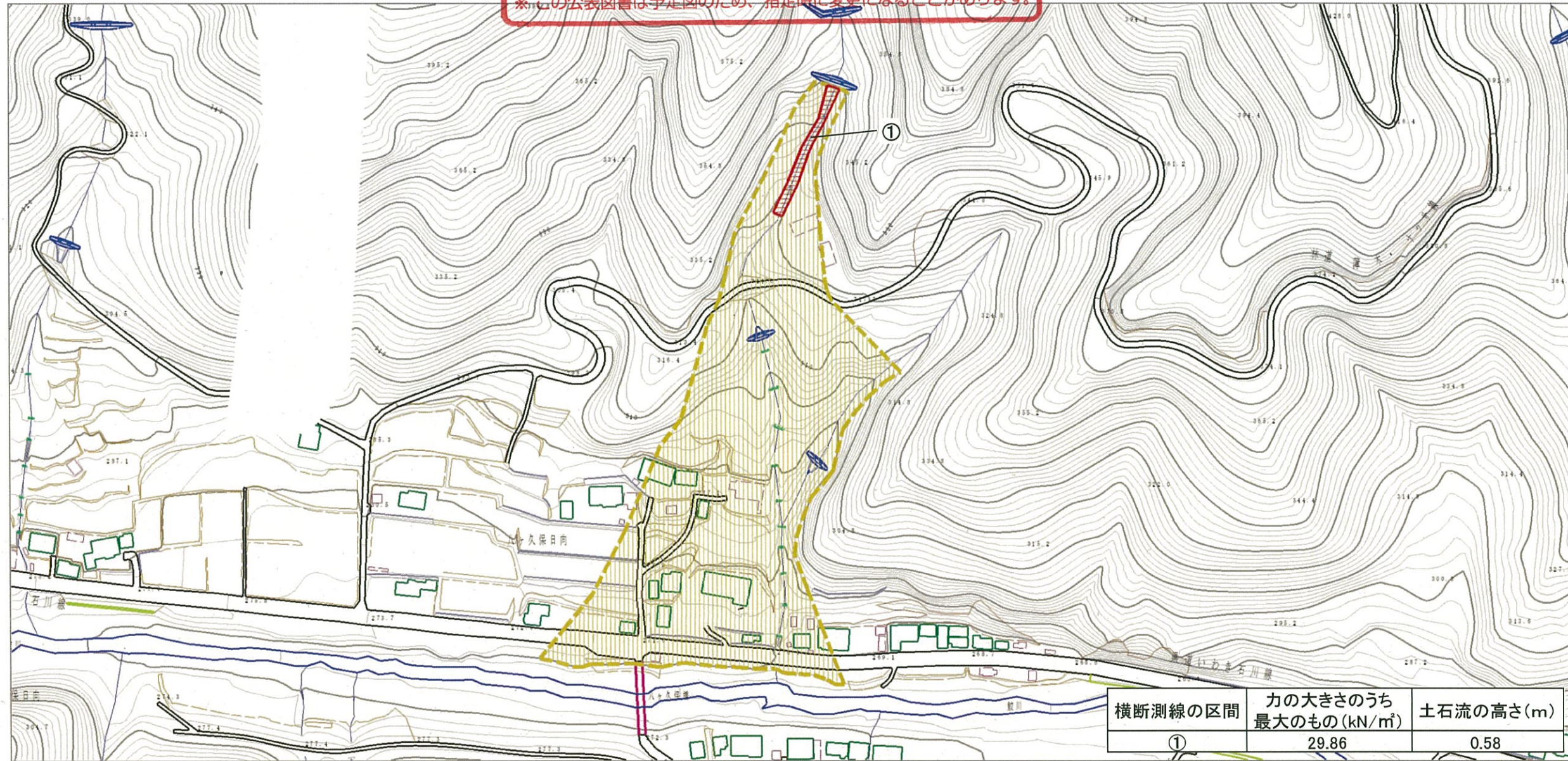
土砂災害警戒区域 位置図

自然の現象	土石流
溪流番号	20505A0013-1
溪流名	八ヶ久保日向沢-1
所在地	福島県石川郡古殿町大字松川字八ヶ久保日向

この地図は、国土地理院長の承認を得て、同院発行の数値地図200000(地図画像)及び数値地図25000(地図画像)を複製したものである。(承認番号 平24東複、第75号)

基礎調査結果の公表

※この公表図書は予定図のため、指定時に変更になることがあります。



様式-2(土)

土砂災害警戒区域・土砂災害特別警戒区域図

土砂災害警戒区域 (土砂災害防止法施行令第二条の基準に該当する区域)	
土砂災害特別警戒区域 (土砂災害防止法施行令第三条の基準に該当する区域)	
上記以外の区域	



縮尺
1:2,500

自然現象の種類	土石流	溪流番号	20505A0013-1
告示番号		溪流名	八ヶ久保日向沢-1
告示年月日		所在地	福島県石川郡古殿町大字松川字八ヶ久保日向