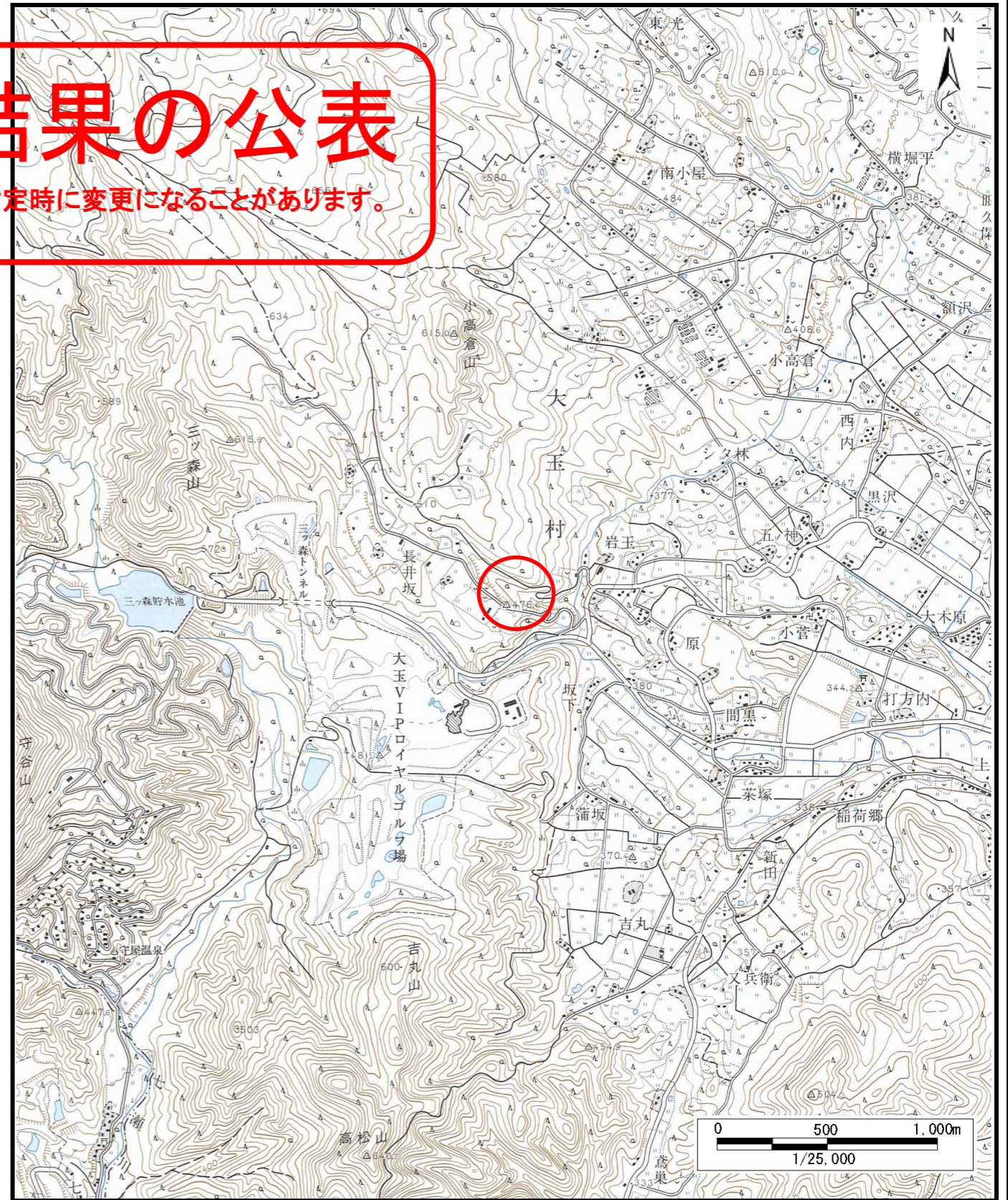


基礎調査結果の公表

※この公表図書は予定図のため、指定時に変更になることがあります。



(1/200,000)



(1/25,000)

様式-1 (土)

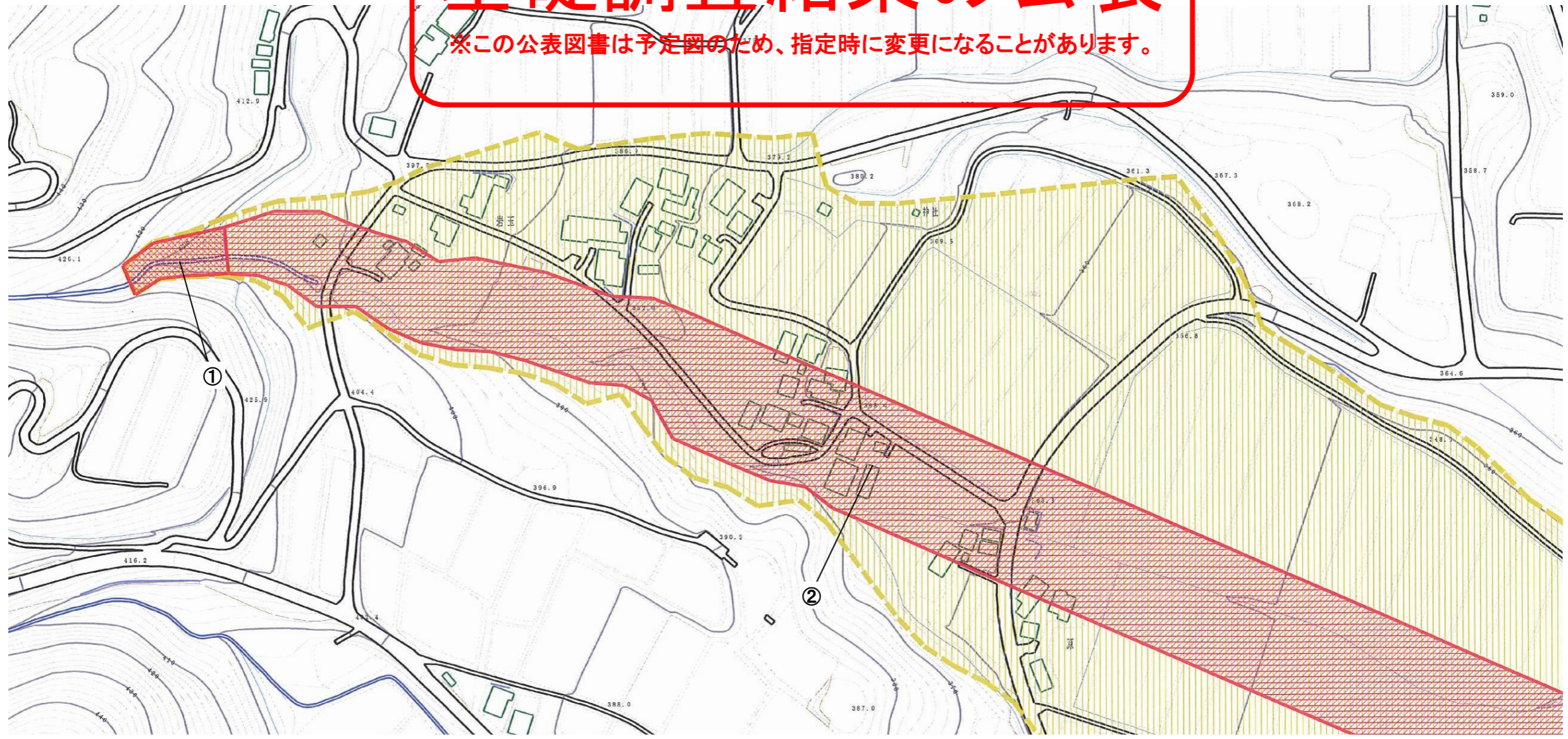
土砂災害警戒区域・土砂災害特別警戒区域 位置図

| | |
|---------|----------------|
| 自然現象の種類 | 土石流 |
| 溪流番号 | 10322A0007 |
| 溪流名 | 定場 |
| 所在地 | 福島県安達郡大玉村玉井字定場 |

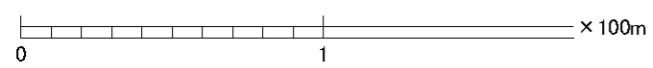
この地図は、国土地理院長の承認を得て、同院発行の数値地図20000(地図画像)及び数値地図25000(地図画像)を複製したものである。(承認番号 平24東複、第73号)

基礎調査結果の公表

※この公表図書は予定図のため、指定時に変更になることがあります。



| 横断測線の区間 | 力の大きさのうち最大のもの (kN/m ²) | 土石流の高さ(m) |
|---------|------------------------------------|-----------|
| ① | 65.32 | 2.47 |
| ② | 39.57 | 1.73 |



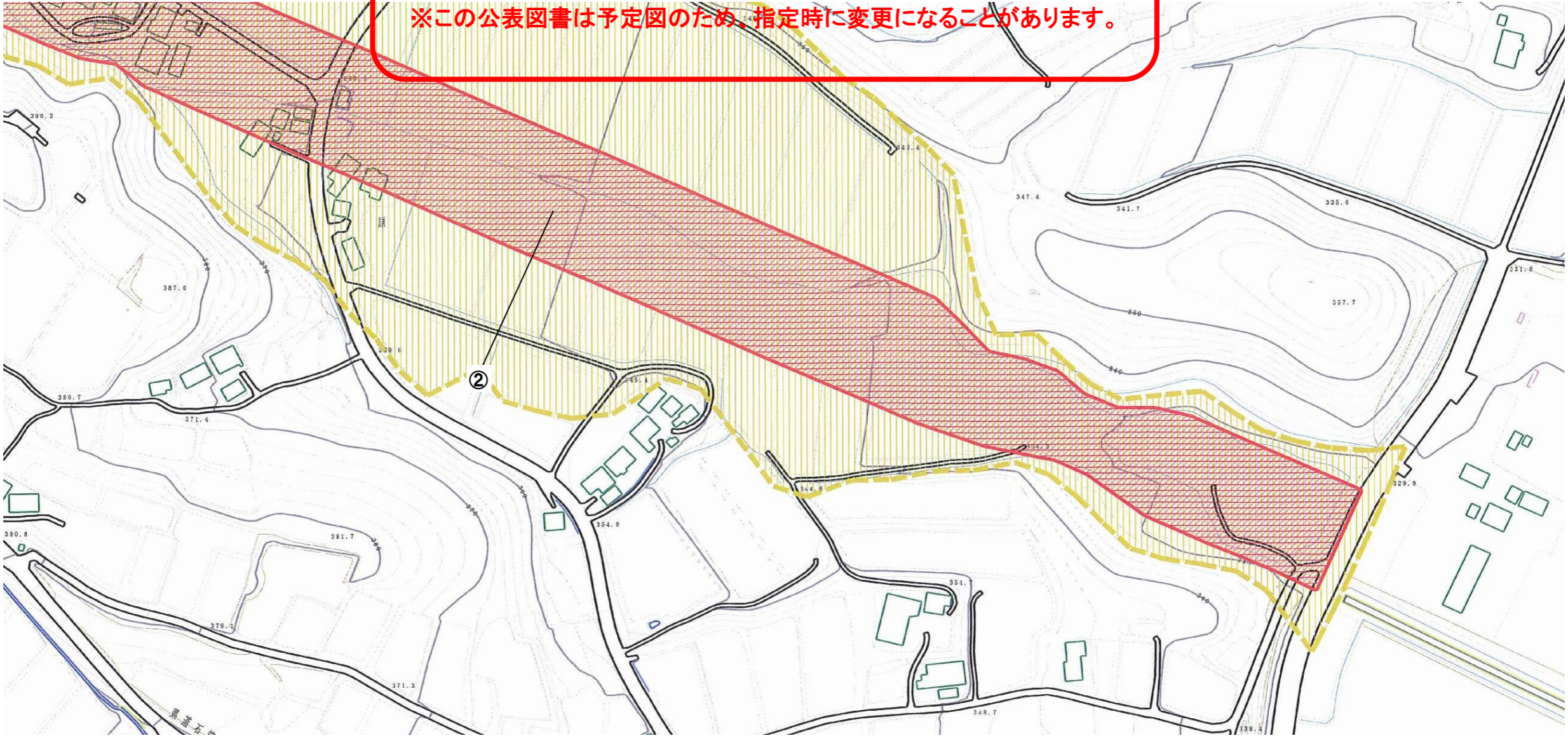
様式-2(土)
土砂災害警戒区域・土砂災害特別警戒区域
区域図

| | | |
|---|--|---------------|
| 土砂災害警戒区域 (土砂災害防止法施行令第二条の基準に該当する区域) | | 縮尺 1:2,500 |
| 土砂災害特別警戒区域 (土砂災害防止法施行令第三条の基準に該当する区域) | | |
| 上記以外の区域 | | |

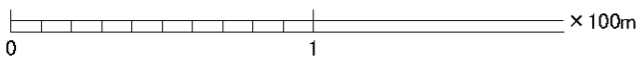
| | | | |
|---------|-----|------|----------------|
| 自然現象の種類 | 土石流 | 溪流番号 | 10322A0007 |
| 告示番号 | | 溪流名 | 定場 |
| 告示年月日 | | 所在地 | 福島県安達郡大玉村玉井字定場 |

基礎調査結果の公表

※この公表図書は予定図のため、指定時に変更になることがあります。



| 横断測線の区間 | 力の大きさのうち最大のもの(kN/m ²) | 土石流の高さ(m) |
|---------|-----------------------------------|-----------|
| ① | 65.32 | 2.47 |
| ② | 39.57 | 1.73 |



様式-2(土)

土砂災害警戒区域・土砂災害特別警戒区域区域図

土砂災害警戒区域
(土砂災害防止法施行令第二条の基準に該当する区域)

土砂災害特別警戒区域
(土砂災害防止法施行令第三条の基準に該当する区域)
土砂等の高さが1mを越え、その衝撃力が50kN/m²を超える区域
土砂等の高さが1mを越え、その衝撃力が50kN/m²を超えない区域
上記以外の区域



縮尺
1:2,500

自然現象の種類

告示番号

告示年月日

土石流

溪流番号

溪流名

所在地

10322A0007

定場

福島県安達郡大玉村玉井字定場