

「浜通り 復旧・復興事業 進捗状況図」更新箇所一覧表

H27.12.31時点

- ・ H27.11.30時点からの更新箇所は9箇所です。
- ・ 更新内容は、以下に赤書きで記載しました。

更新箇所(9箇所)

河川事業関係

市町村名	No.	事業	路河川海岸名	工区名	工事進捗	事務所	工種	概要
1 相馬市	10005	河川	宇多川		工事(全部着手) ↓ 工事(工事完了)	相双建設	築堤工	延長L=1,000m

海岸(漁港)事業関係

市町村名	No.	事業	路河川海岸名	工区名	工事進捗	事務所	工種	概要
2 相馬市	20049	海岸	松川浦漁港海岸	松川大洲地区	工事(一部着手) ↓ 工事(全部着手)	相馬港湾	堤防工 外	延長L=1,639m
3 南相馬市	20051	海岸	真野川漁港海岸	烏崎地区	工事(一部着手) ↓ 工事(全部着手)	相馬港湾	堤防工 外	延長L=1,390m
4 富岡町	20053	海岸	富岡漁港海岸	下小浜地区	工事(未着手) ↓ 工事(全部着手)	相馬港湾	消波堤工	延長L=242m
5 富岡町	20054	海岸	富岡漁港海岸	仏浜地区	工事(未着手) ↓ 工事(全部着手)	相馬港湾	堤防工	延長L=526.7m
6 いわき市	20056	海岸	四倉漁港海岸	田之網地区	工事(全部着手) ↓ 工事(工事完了)	小名浜港湾	離岸堤工	延長L=160.0m

港湾(漁港)事業関係

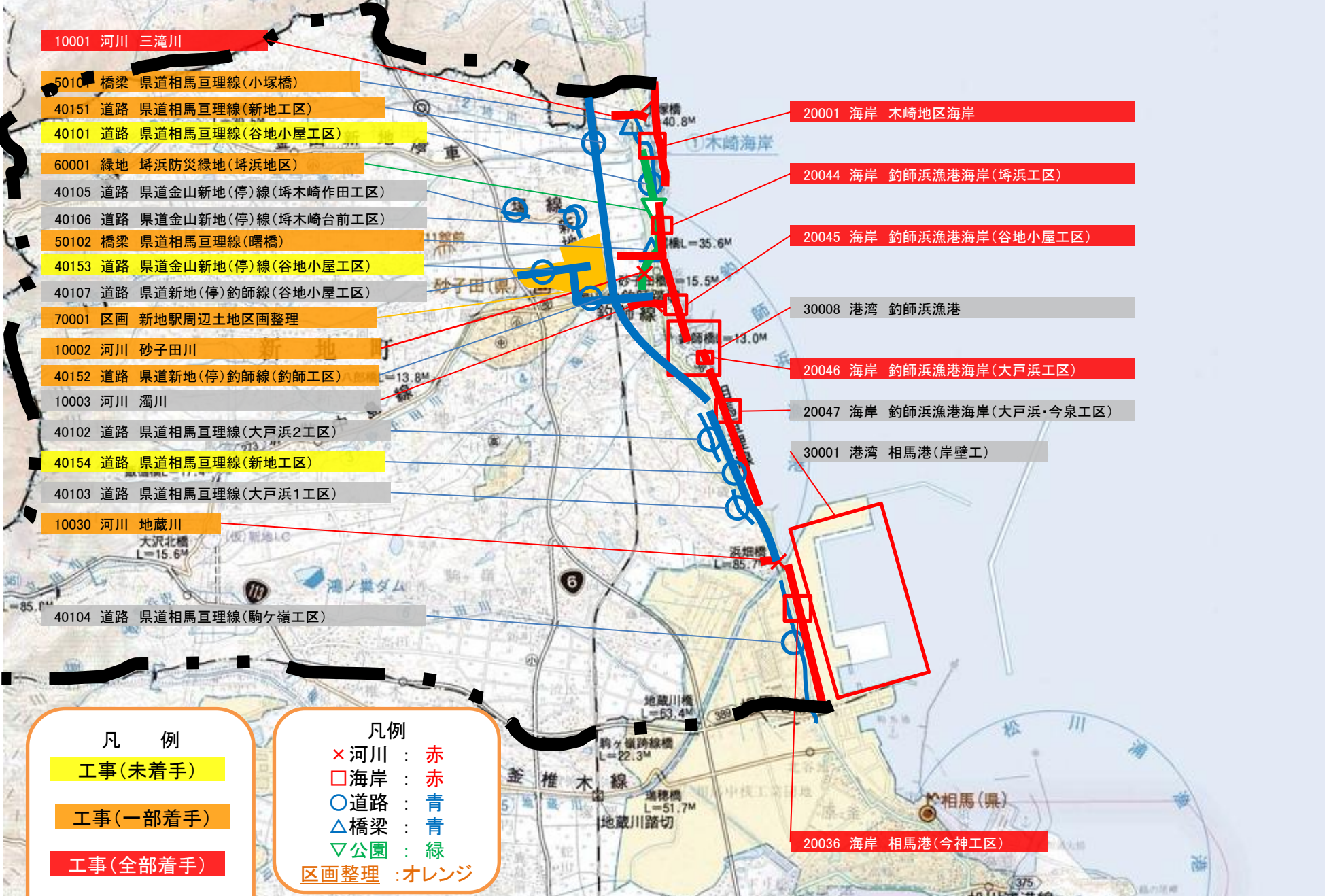
市町村名	No.	事業	路河川海岸名	工区名	工事進捗	事務所	工種	概要
7 いわき市	30017	港湾	四倉漁港		工事(全部着手) ↓ 工事(工事完了)	小名浜港湾	岸壁工	延長L=800m

道路事業関係

市町村名	No.	事業	路河川海岸名	工区名	工事進捗	事務所	工種	概要
8 広野町	40952	道路	広野小高線	北迫工区	工事(全部着手) ↓ 工事(工事完了)	富岡土木	改良工	延長L=2.6km
9 いわき市	41051	道路	(仮)小名浜道路	小名浜道路	工事(未着手) ↓ 工事(一部着手)	いわき建設	改良工	延長L=8.3km

「浜通り 復旧・復興事業 進捗状況図」(新地町)

H27.12.31時点



「20045 海岸 釣師浜漁港海岸(谷地小屋工区)」の施工状況



浜通り 復旧・復興事業 進捗経過図

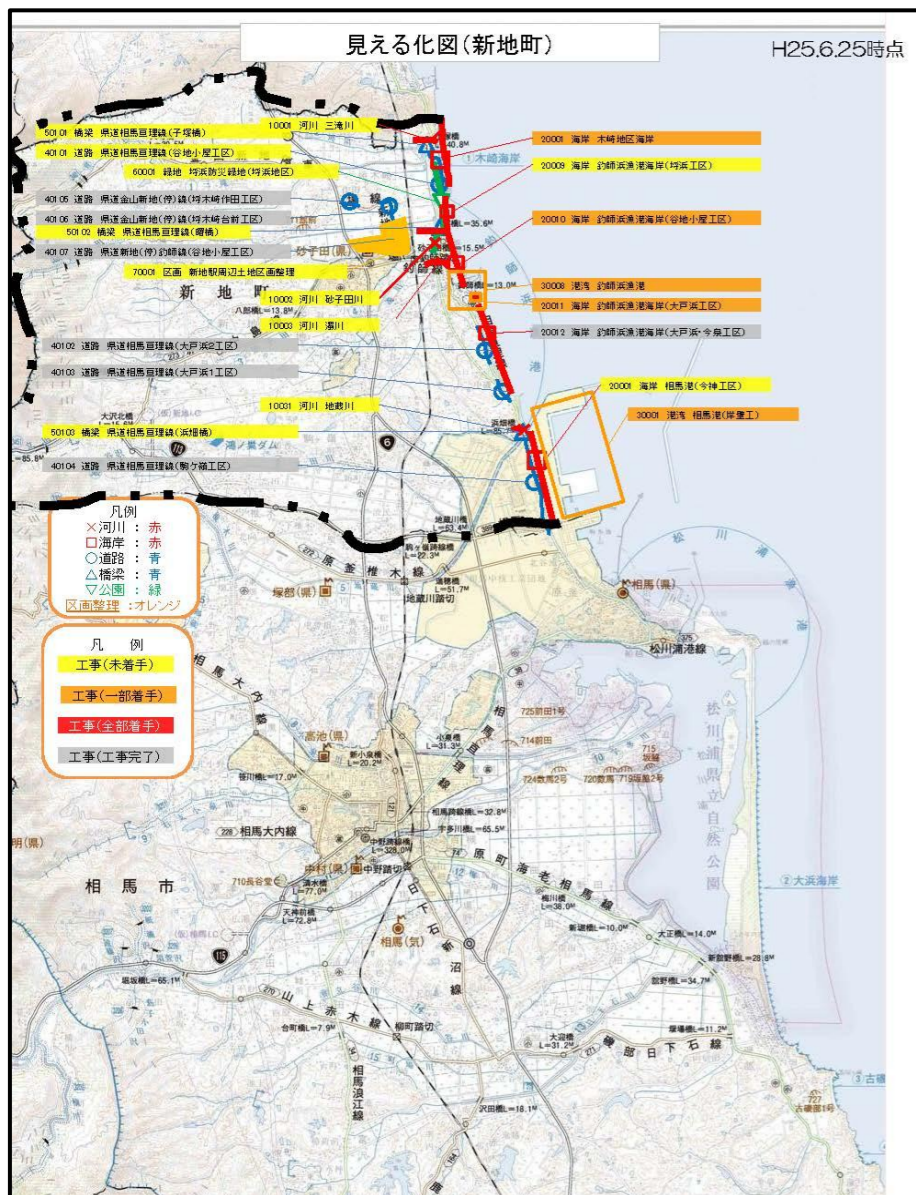
地図の旗揚げは工事の進捗状況により色分けしております。

色の移り変わりにより、進捗具合を見ることができます。

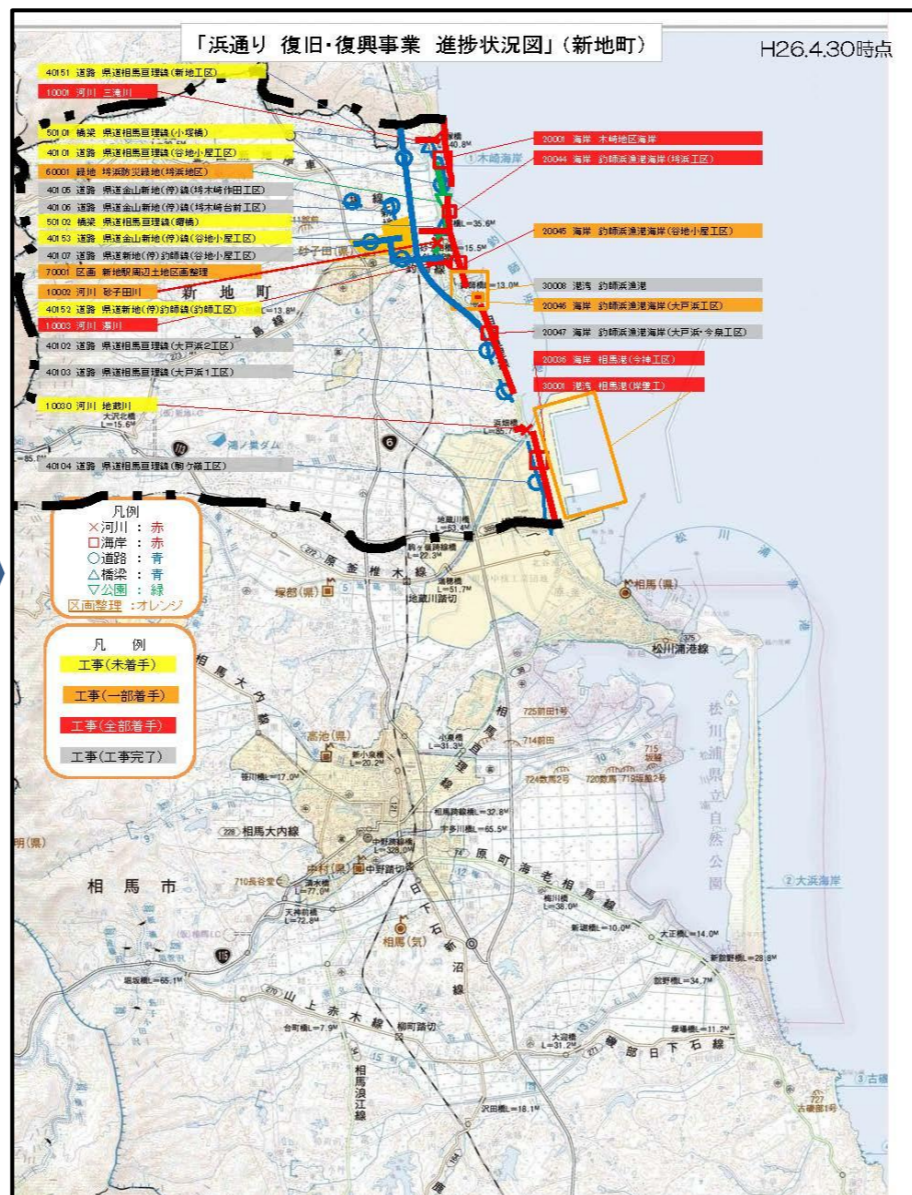


新地町

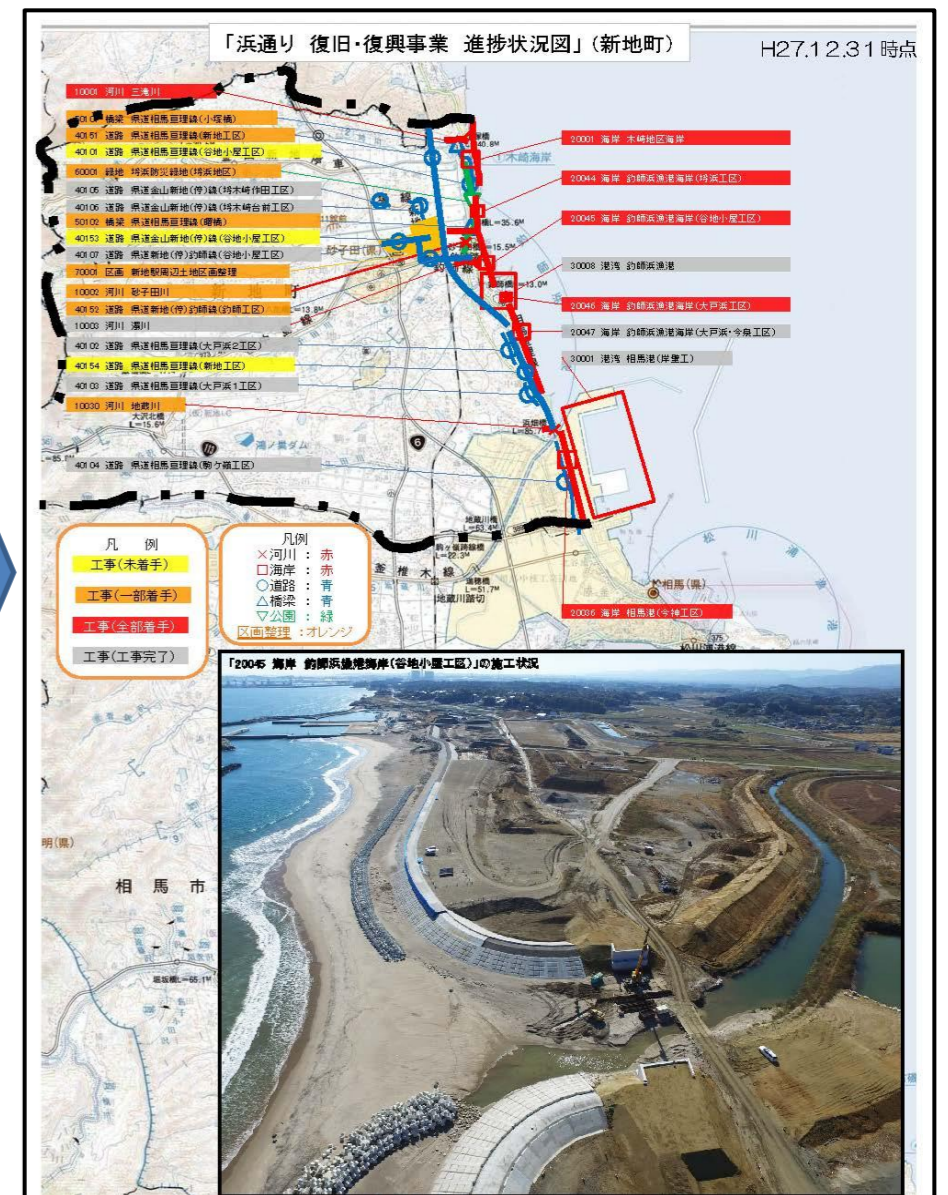
平成25年6月25日時点



平成26年4月30日時点



平成27年12月31日時点



「浜通り 復旧・復興事業 進捗状況図」(相馬市)

H27.12.31時点



- 凡例**
- × 河川 : 赤
 - 海岸 : 赤
 - 道路 : 青
 - △ 橋梁 : 青
 - ▽ 公園 : 緑
 - 区画整理 : オレンジ

- 凡例**
- 工事(未着手)
 - 工事(一部着手)
 - 工事(全部着手)
 - 工事(工事完了)

- 40202 道路 県道相馬亘理線(原釜字北谷地)
- 40207 道路 県道原釜椎木線(光陽1丁目)
- 40252 道路 県道相馬亘理線(原釜尾浜工区)
- 60002 緑地 原釜・尾浜防災緑地(原釜・尾浜地区)
- 40254 道路 県道相馬亘理線(尾浜工区)
- 40201 道路 県道相馬亘理線(原工区)
- 40206 道路 県道相馬亘理線(尾浜字細田)
- 10004 河川 小泉川
- 10005 河川 宇多川
- 10033 河川 宇多川
- 10034 河川 梅川
- 10006 河川 梅川
- 50201 橋梁 県道原町海老相馬線(新館野橋)
- 40203 道路 県道原町海老相馬線(磯部芹谷地工区)
- 50202 橋梁 県道原町海老相馬線(館野橋)
- 10007 河川 日下石川
- 40204 道路 県道磯部日下石線(磯部工区)
- 50203 橋梁 県道磯部日下石線(堰場橋)
- 40251 道路 県道原町海老相馬線(磯部工区)
- 40205 道路 県道原町海老相馬線(磯部土橋工区)
- 50204 橋梁 県道原町海老相馬線(上立切橋)
- 40253 道路 県道原町海老相馬線(蒲庭工区)
- 30001 港湾 相馬港(岸壁工)
- 30002 港湾 相馬港(荷役機械工)
- 20037 海岸 相馬港(原釜工区)
- 20048 海岸 松川浦漁港(尾浜工区)
- 30009 港湾 松川浦漁港(新港工区)
- 30011 港湾 松川浦漁港(鵜ノ尾岬工区)
- 30010 港湾 松川浦漁港(旧港工区)
- 20049 海岸 松川浦漁港(松川大洲工区)
- 20002 海岸 大浜地区海岸
- 30012 港湾 松川浦漁港(磯部工区)
- 20003 海岸 古磯部地区海岸
- 20004 海岸 蒲庭地区海岸



「松川浦漁港・大洲海岸」の施工状況

浜通り 復旧・復興事業 進捗経過図

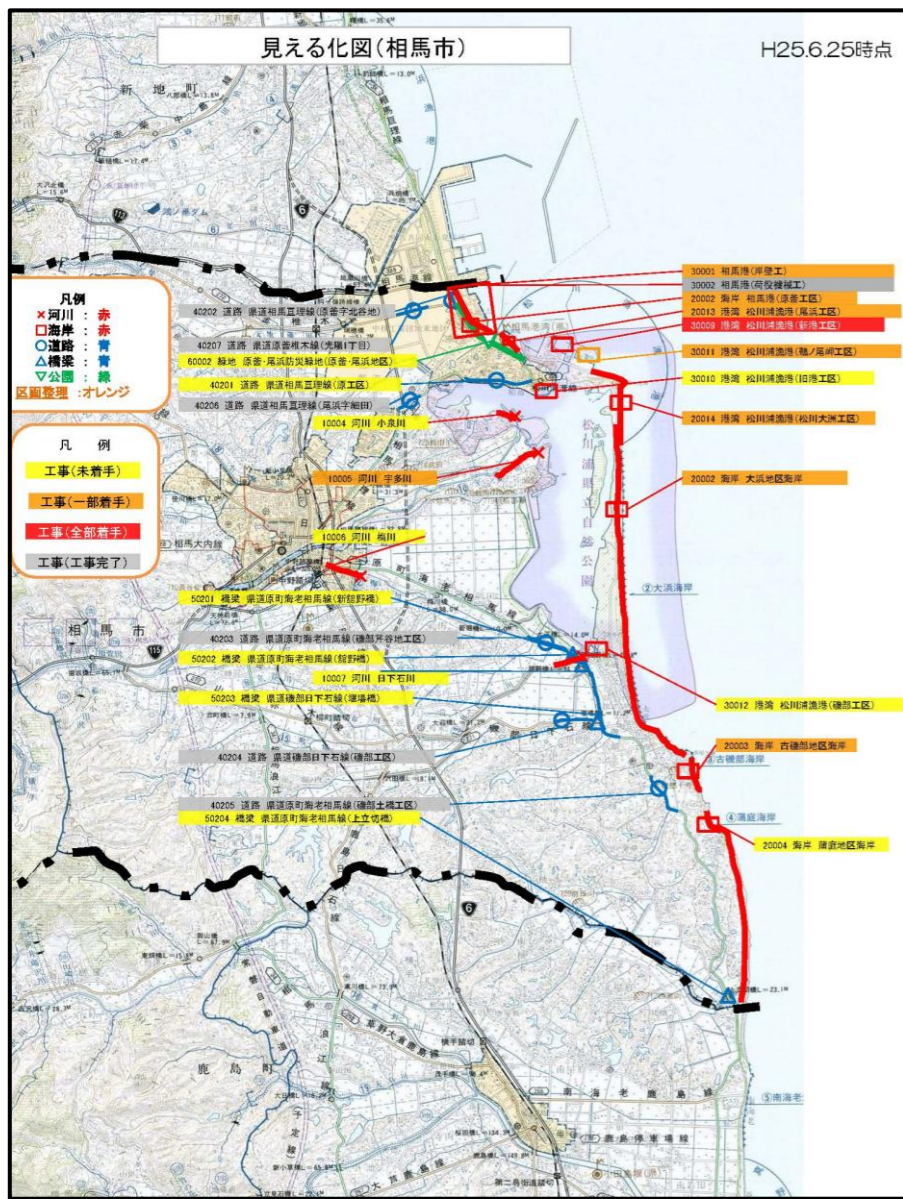
地図の旗揚げは工事の進捗状況により色分けしております。

色の移り変わりにより、進捗具合を見ることができます。

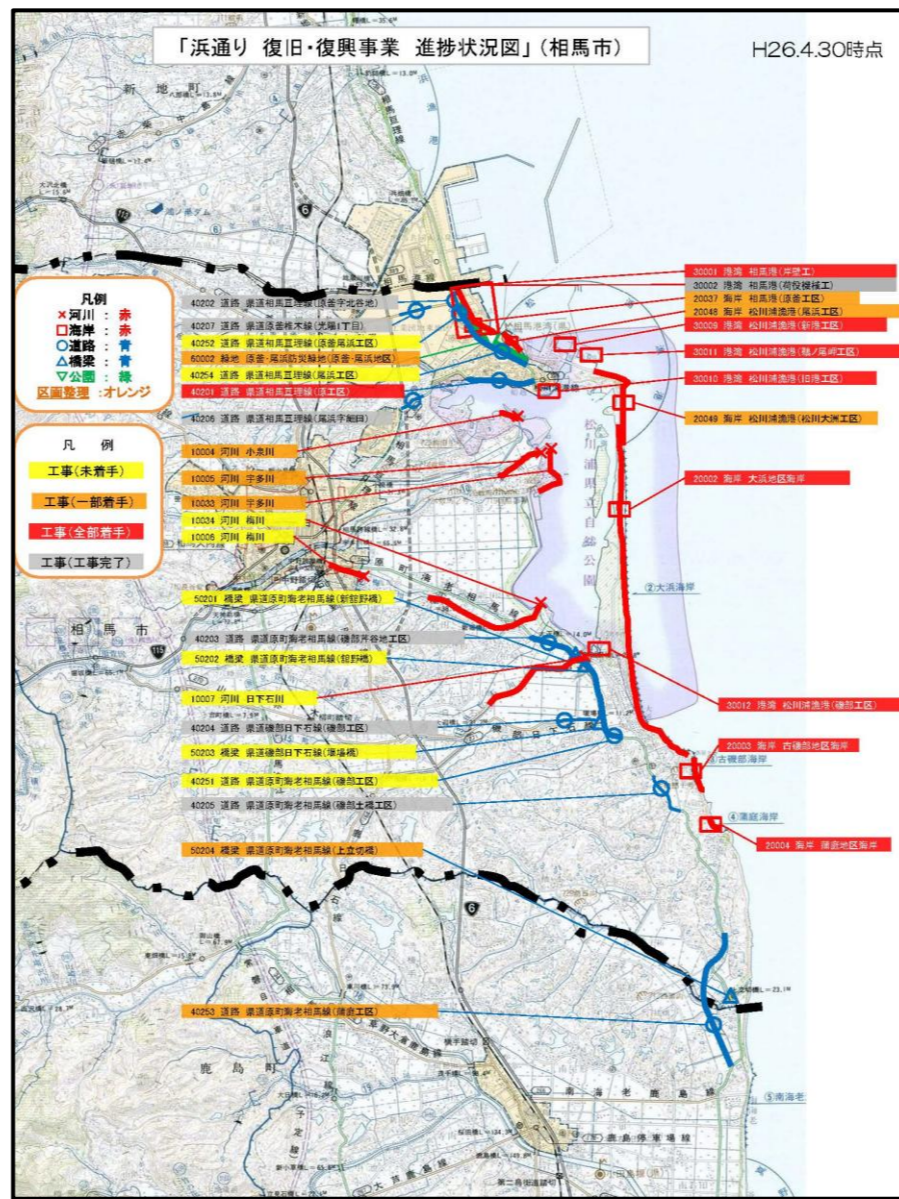


相馬市

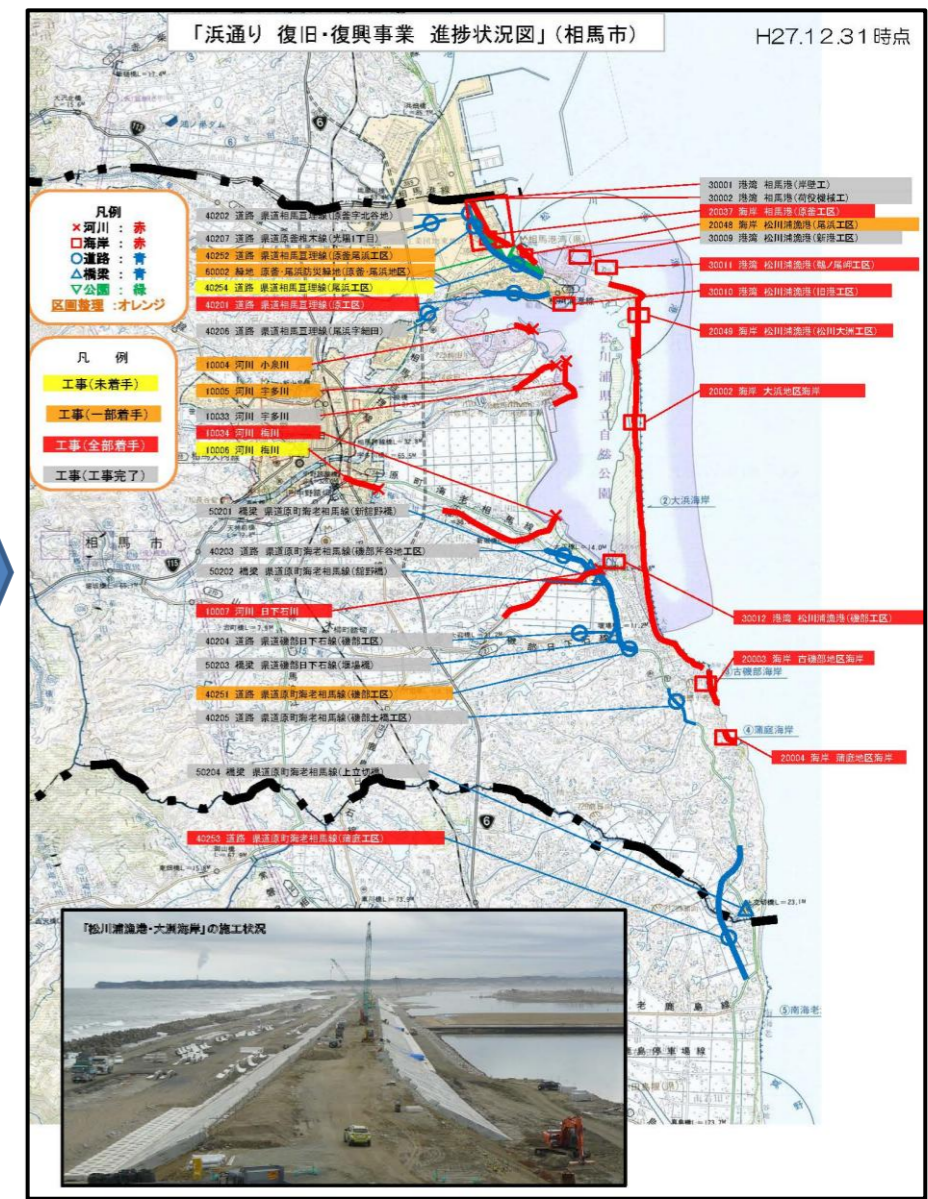
平成25年6月25日時点



平成26年4月30日時点



平成27年12月31日時点



「浜通り 復旧・復興事業 進捗状況図」(飯舘村)

凡例

- 工事(未着手)
- 工事(一部着手)
- 工事(全部着手)
- 工事(工事完了)

- 凡例
- × 河川 : 赤
 - 海岸 : 赤
 - 道路 : 青
 - △ 橋梁 : 青
 - ▽ 公園 : 緑
 - 区画整理 : オレンジ

41152 道路 県道原町川俣線(八木沢工区)

41151 道路 県道原町川俣線(芦原工区)

飯舘村

「41151 道路 県道原町川俣線(芦原工区)」の施工状況
山を削って道路を広げています。



至 川俣町

至 南相馬市

浜通り 復旧・復興事業 進捗経過図

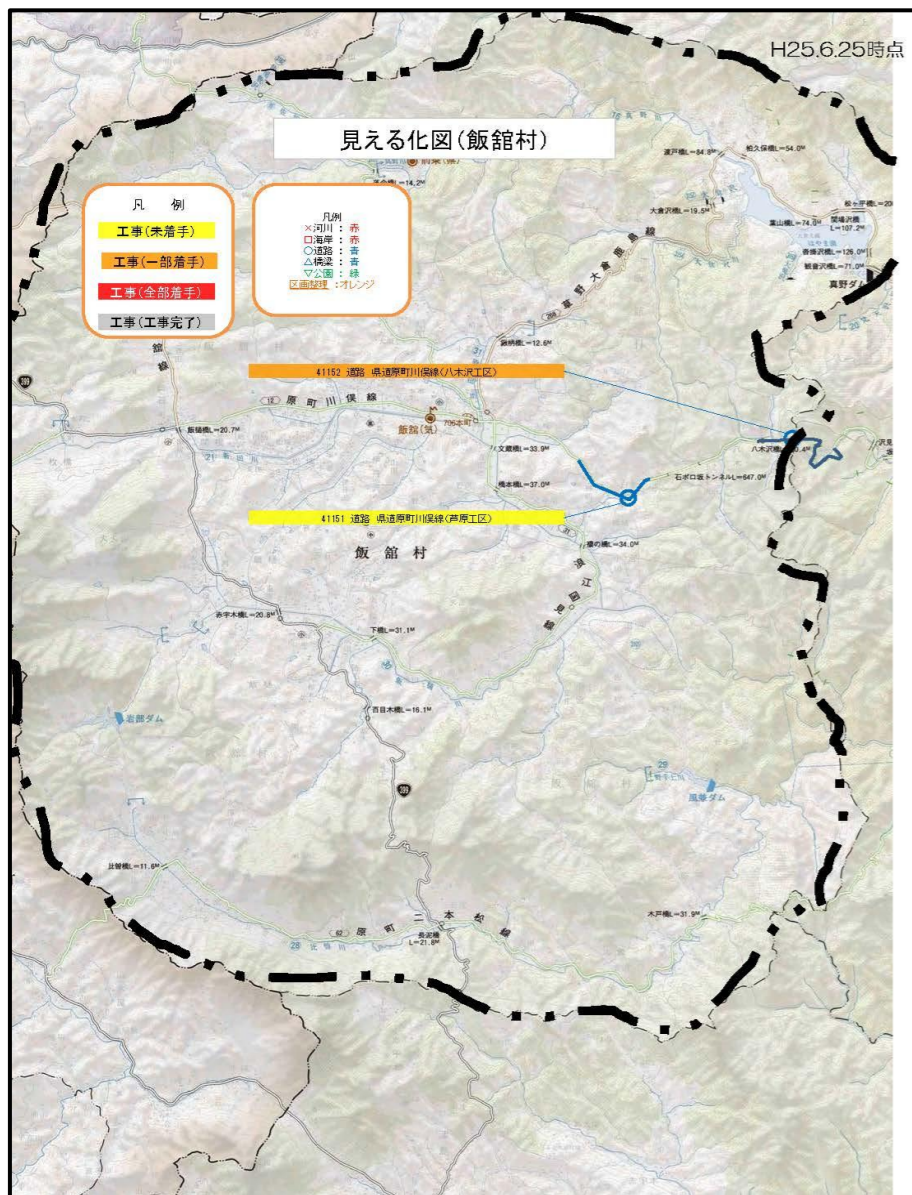
地図の旗揚げは工事の進捗状況により色分けしております。

色の移り変わりにより、進捗具合を見ることができます。

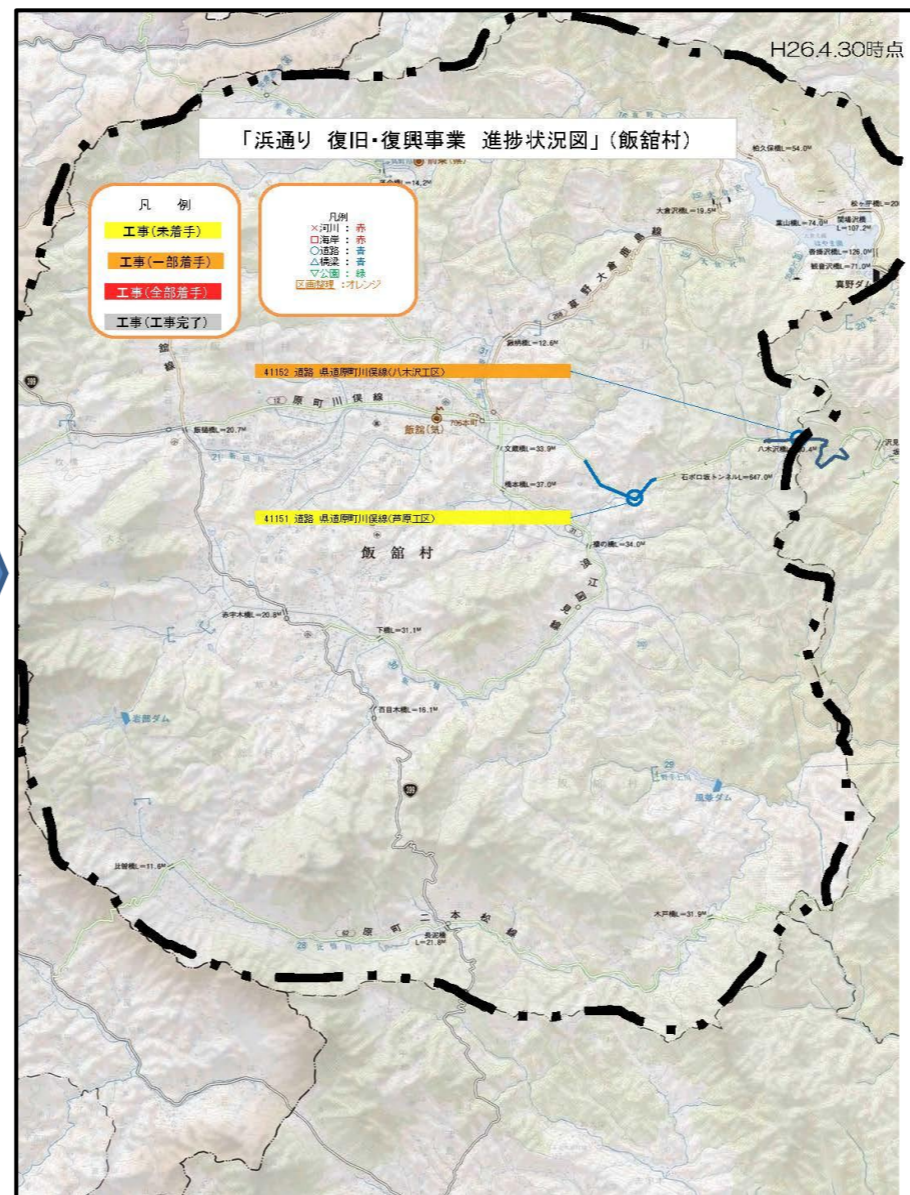


飯館村

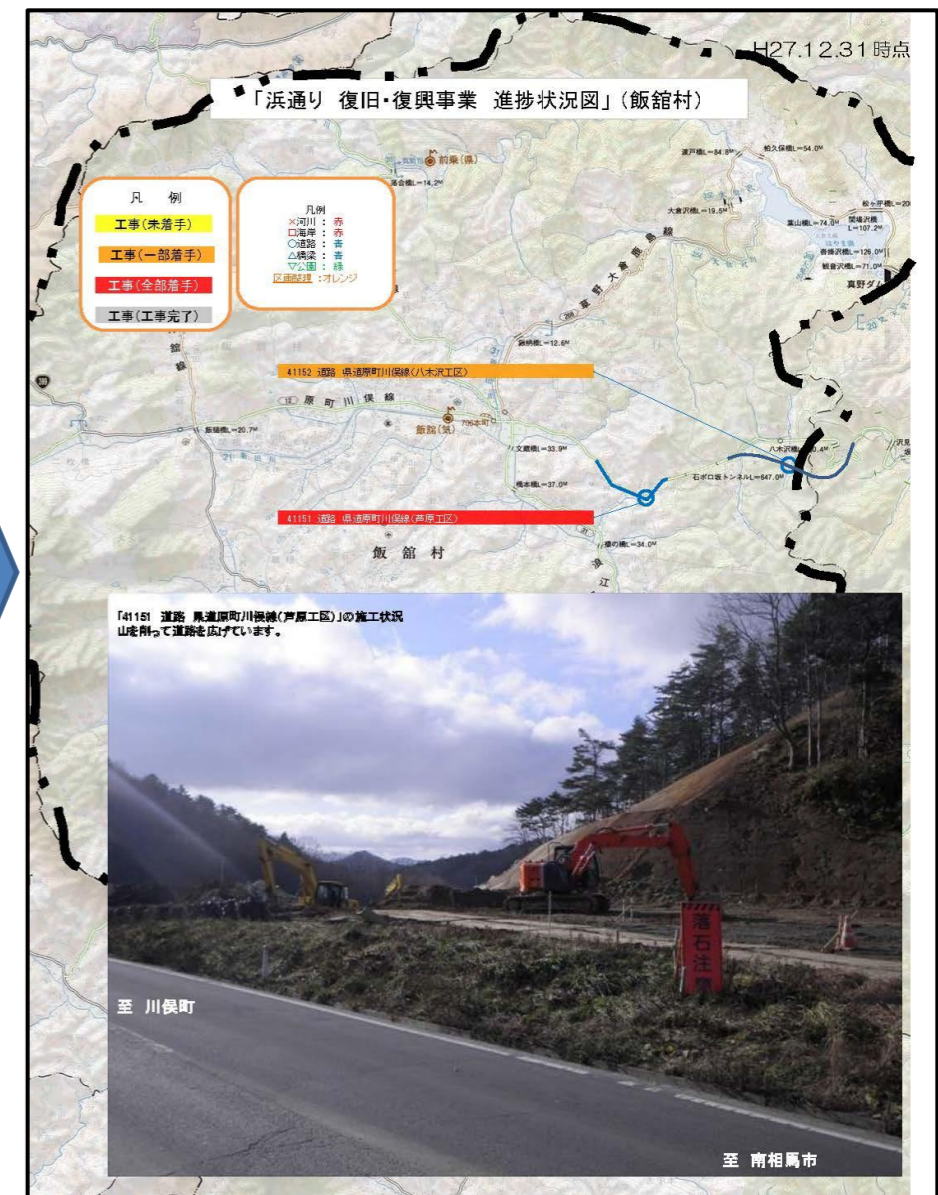
平成25年6月25日時点



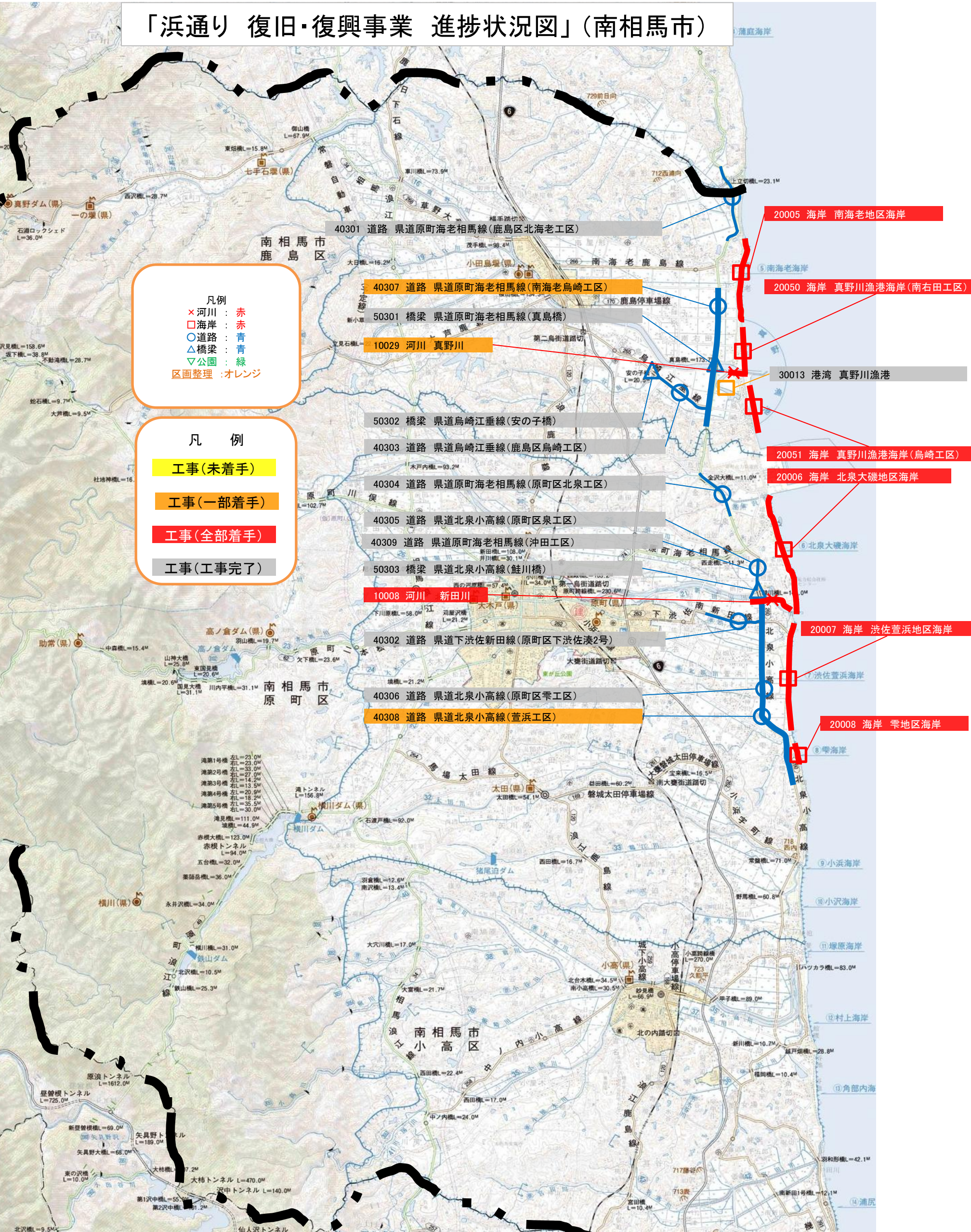
平成26年4月30日時点



平成27年12月31日時点



「浜通り 復旧・復興事業 進捗状況図」(南相馬市)



浜通り 復旧・復興事業 進捗経過図

地図の旗揚げは工事の進捗状況により色分けしております。

色の移り変わりにより、進捗具合を見ることができます。

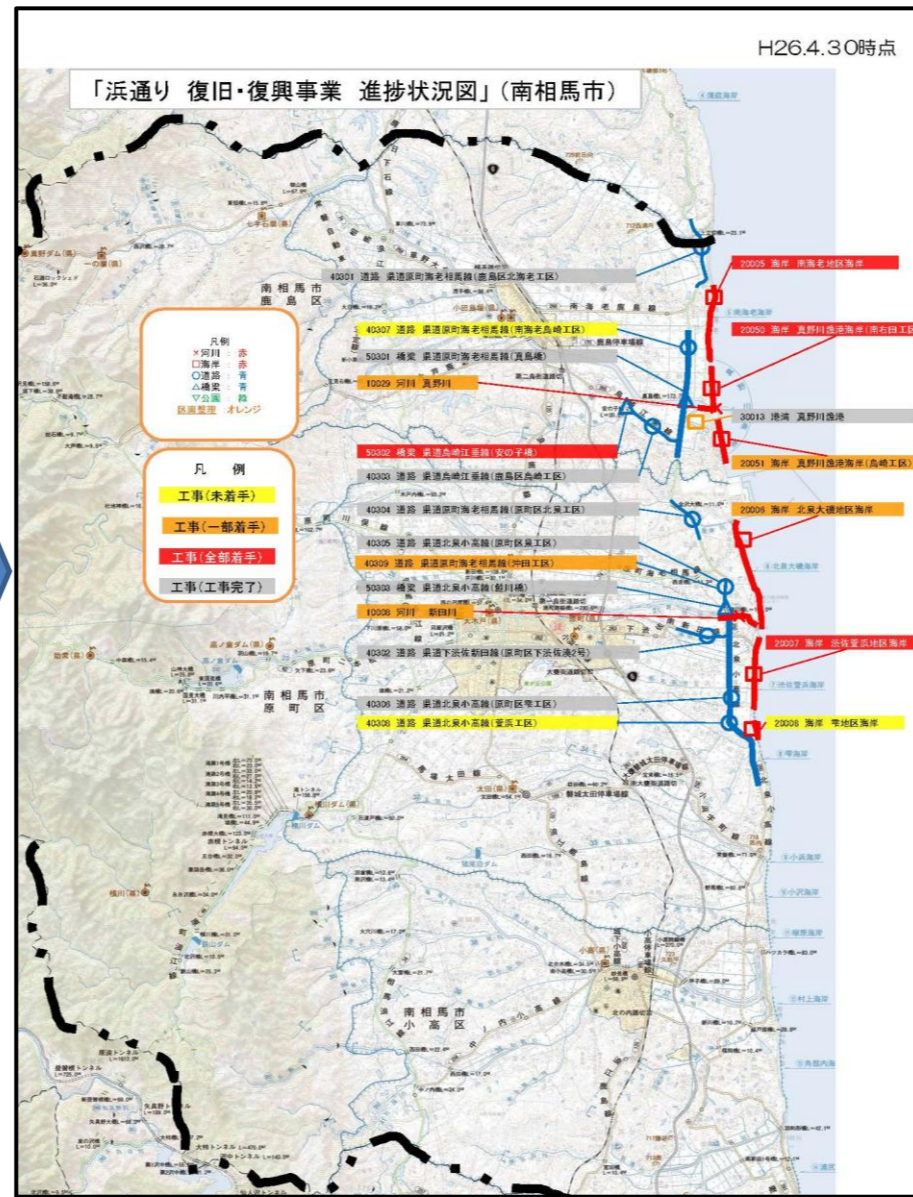


南相馬市

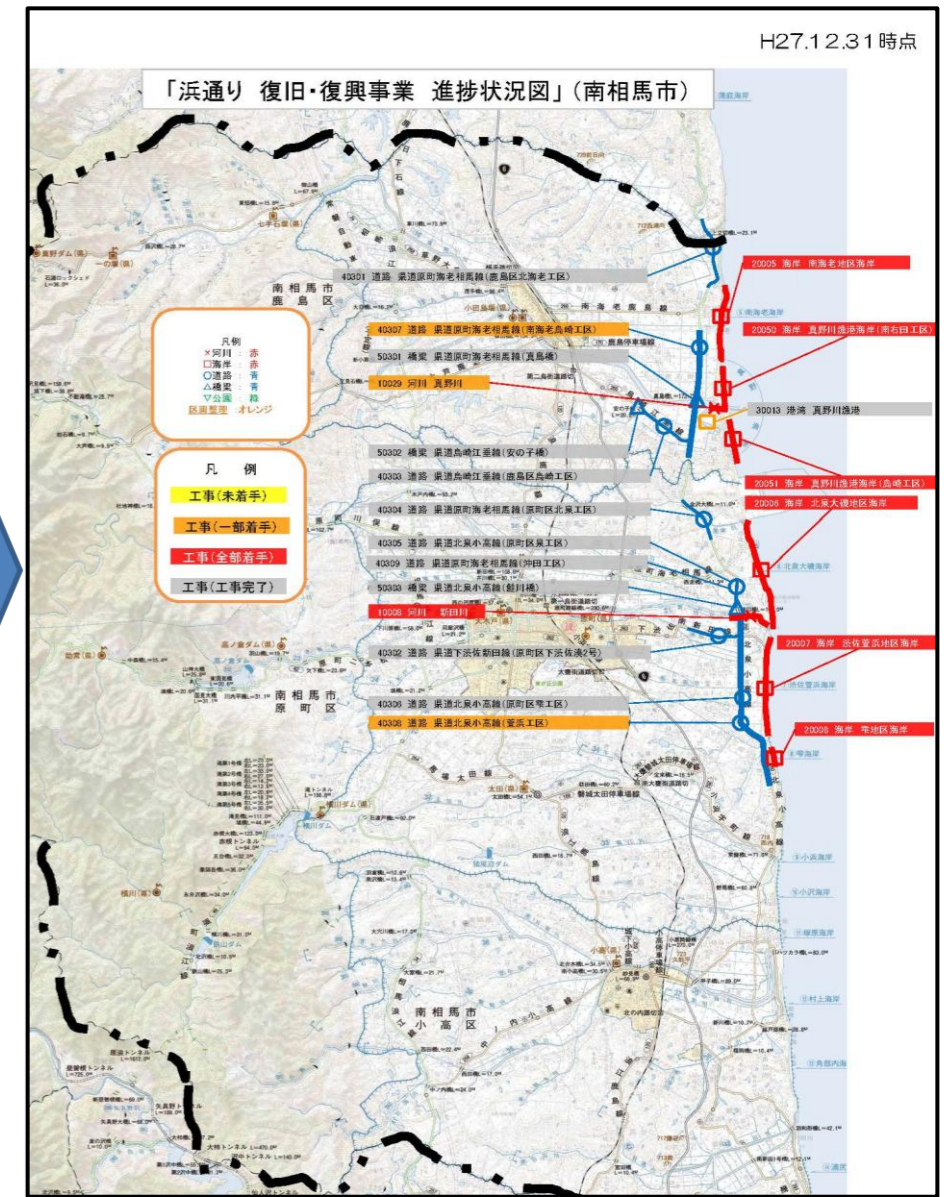
平成25年6月25日時点



平成26年4月30日時点



平成27年12月31日時点



「浜通り 復旧・復興事業 進捗状況図」(南相馬市(旧警戒区域))

凡例

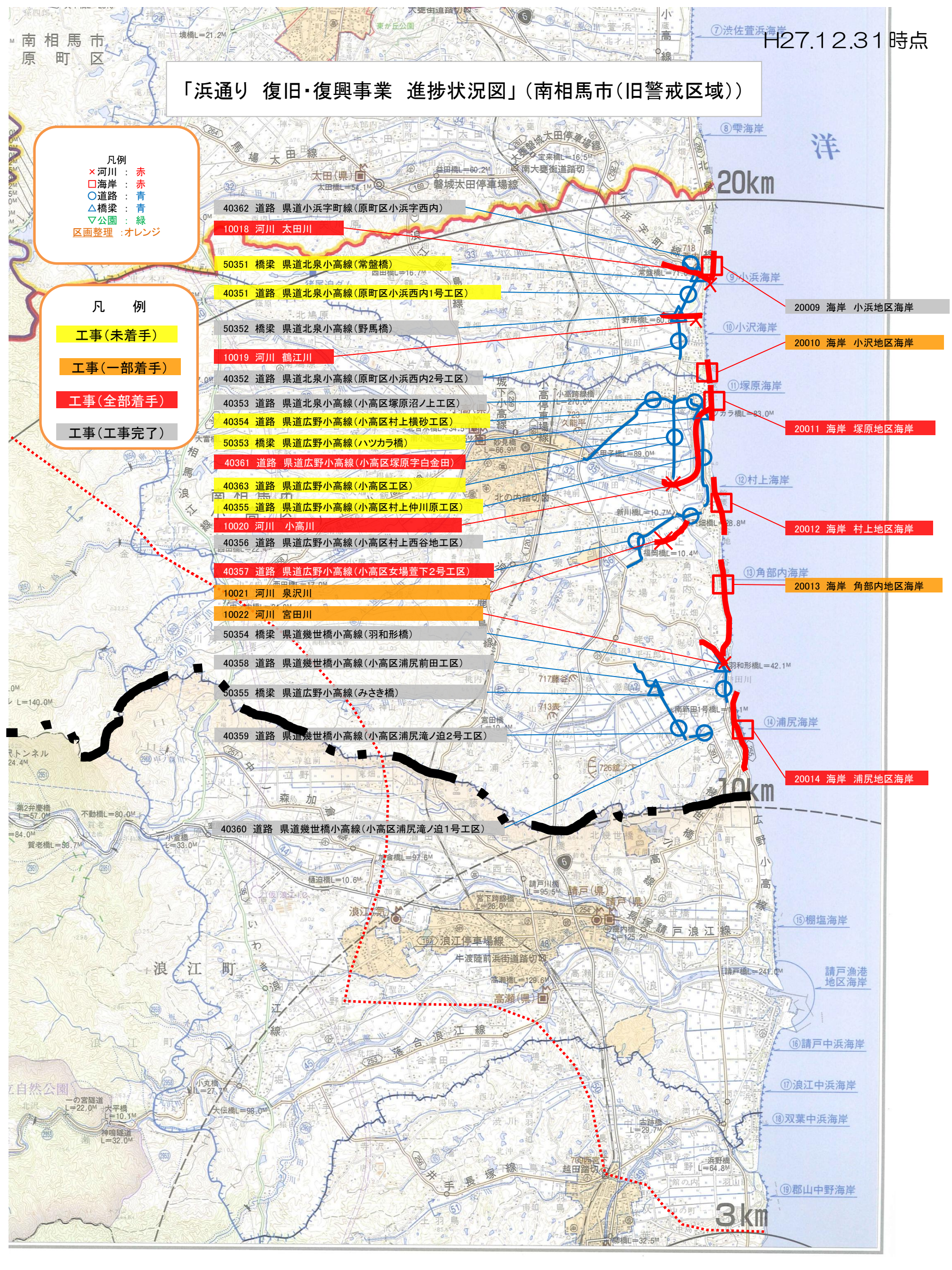
- ×河川 : 赤
- 海岸 : 赤
- 道路 : 青
- △橋梁 : 青
- ▽公園 : 緑
- 区画整理 : オレンジ

凡例

- 工事(未着手)
- 工事(一部着手)
- 工事(全部着手)
- 工事(工事完了)

- 40362 道路 県道小浜字町線(原町区小浜字西内)
- 10018 河川 太田川
- 50351 橋梁 県道北泉小高線(常盤橋)
- 40351 道路 県道北泉小高線(原町区小浜西内1号工区)
- 50352 橋梁 県道北泉小高線(野馬橋)
- 10019 河川 鶴江川
- 40352 道路 県道北泉小高線(原町区小浜西内2号工区)
- 40353 道路 県道北泉小高線(小高区塚原沼ノ上工区)
- 40354 道路 県道広野小高線(小高区村上横砂工区)
- 50353 橋梁 県道広野小高線(ハツカラ橋)
- 40361 道路 県道広野小高線(小高区塚原字白金田)
- 40363 道路 県道広野小高線(小高区工区)
- 40355 道路 県道広野小高線(小高区村上仲川原工区)
- 10020 河川 小高川
- 40356 道路 県道広野小高線(小高区村上西谷地工区)
- 40357 道路 県道広野小高線(小高区女場萱下2号工区)
- 10021 河川 泉沢川
- 10022 河川 宮田川
- 50354 橋梁 県道幾世橋小高線(羽和形橋)
- 40358 道路 県道幾世橋小高線(小高区浦尻前田工区)
- 50355 橋梁 県道広野小高線(みさき橋)
- 40359 道路 県道幾世橋小高線(小高区浦尻滝ノ迫2号工区)
- 40360 道路 県道幾世橋小高線(小高区浦尻滝ノ迫1号工区)

- 20009 海岸 小浜地区海岸
- 20010 海岸 小沢地区海岸
- 20011 海岸 塚原地区海岸
- 20012 海岸 村上地区海岸
- 20013 海岸 角部内地区海岸
- 20014 海岸 浦尻地区海岸



浜通り 復旧・復興事業 進捗経過図

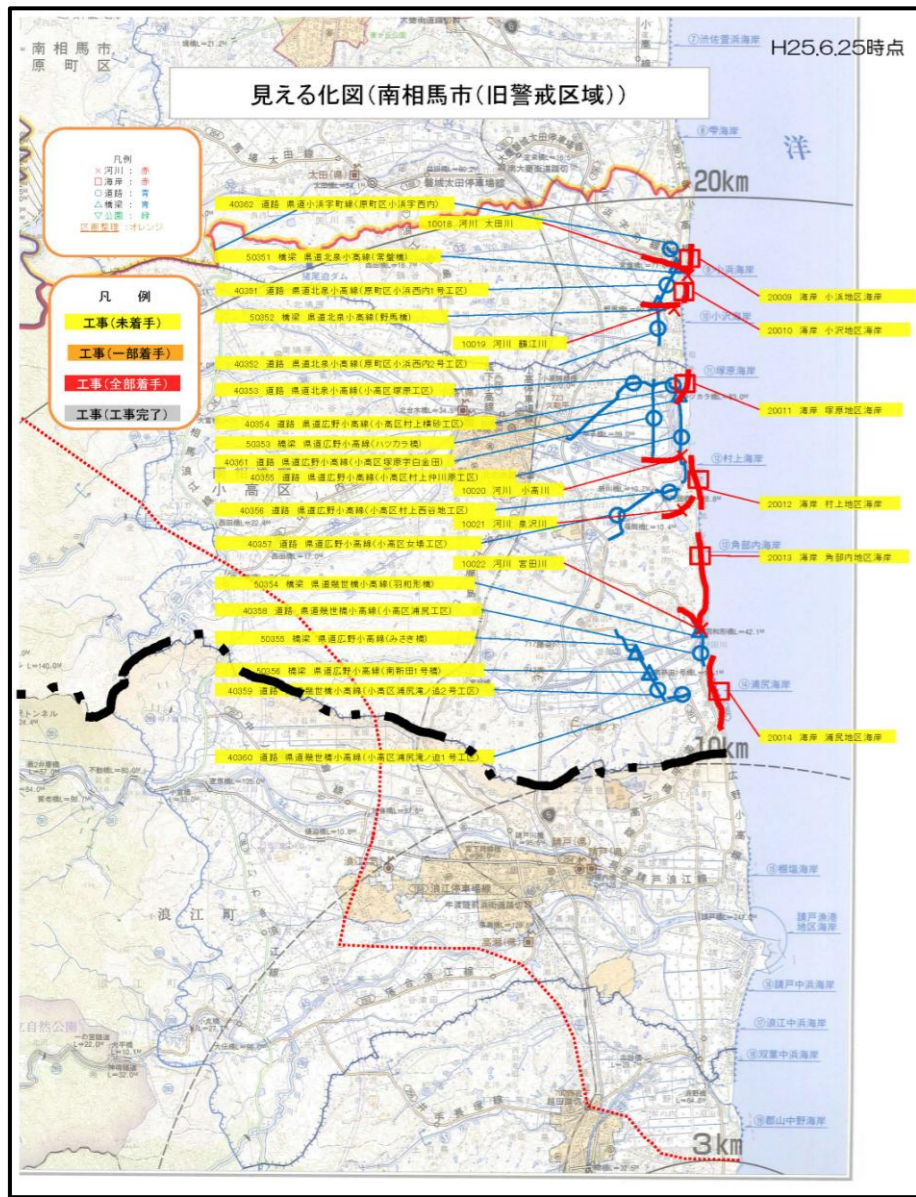
地図の旗揚げは工事の進捗状況により色分けしております。

色の移り変わりにより、進捗具合を見ることができます。

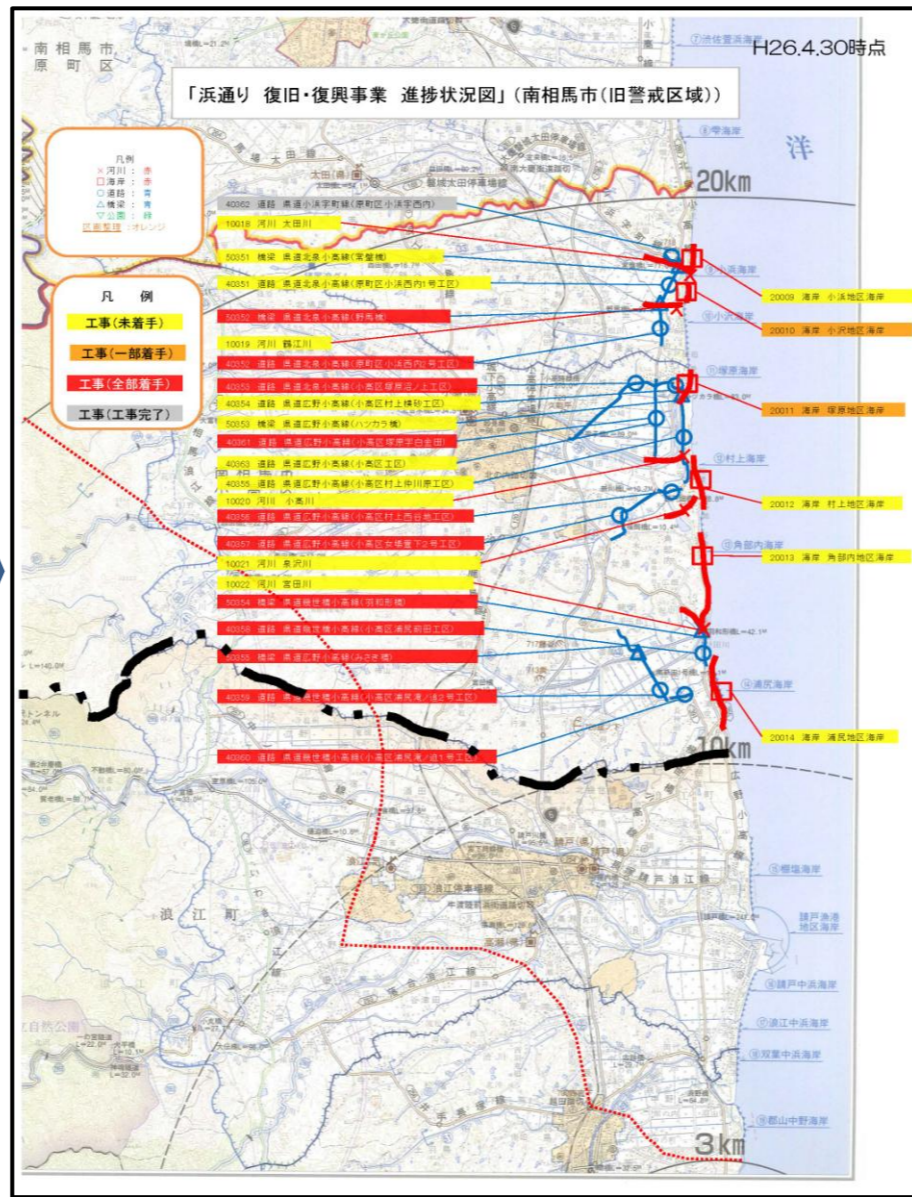


南相馬市(旧警戒区域)

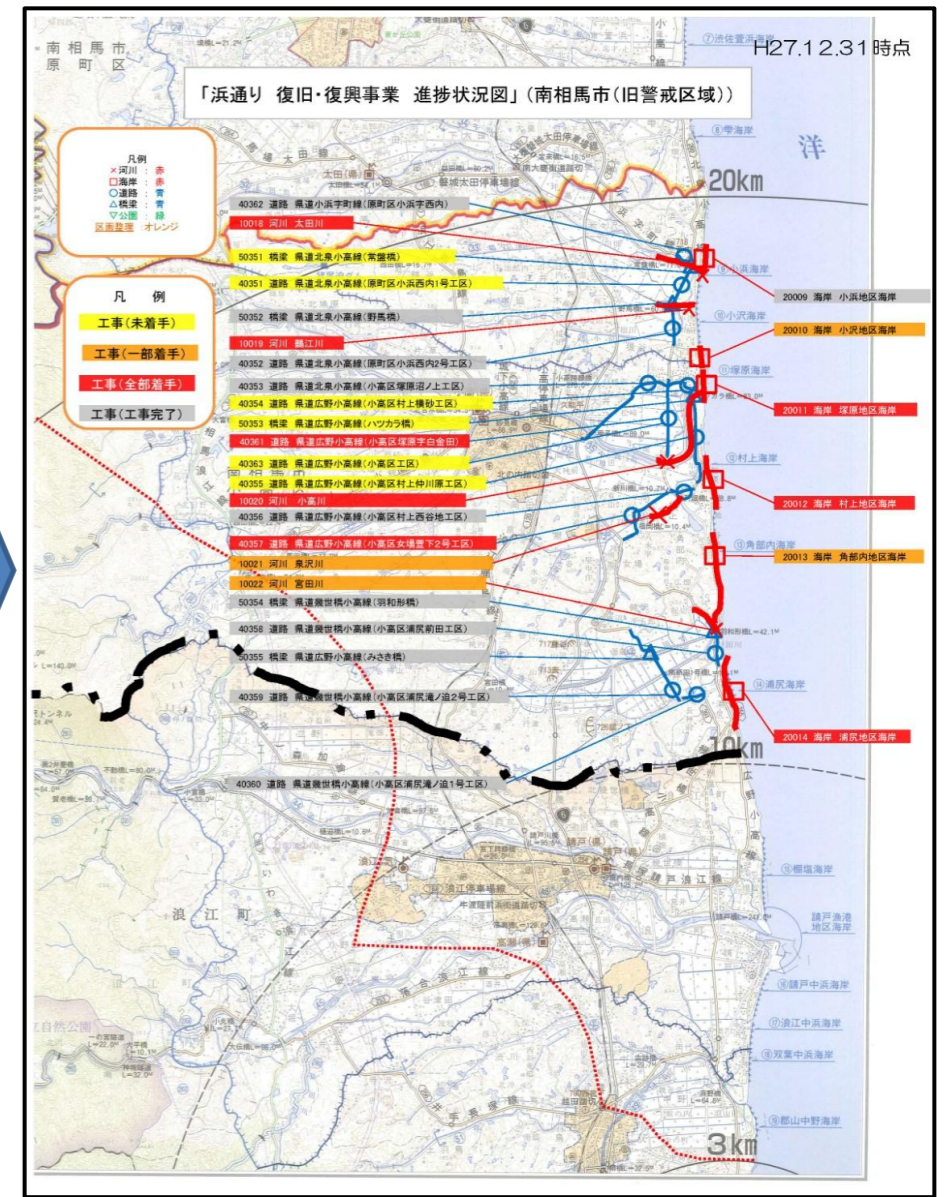
平成25年6月25日時点



平成26年4月30日時点



平成27年12月31日時点



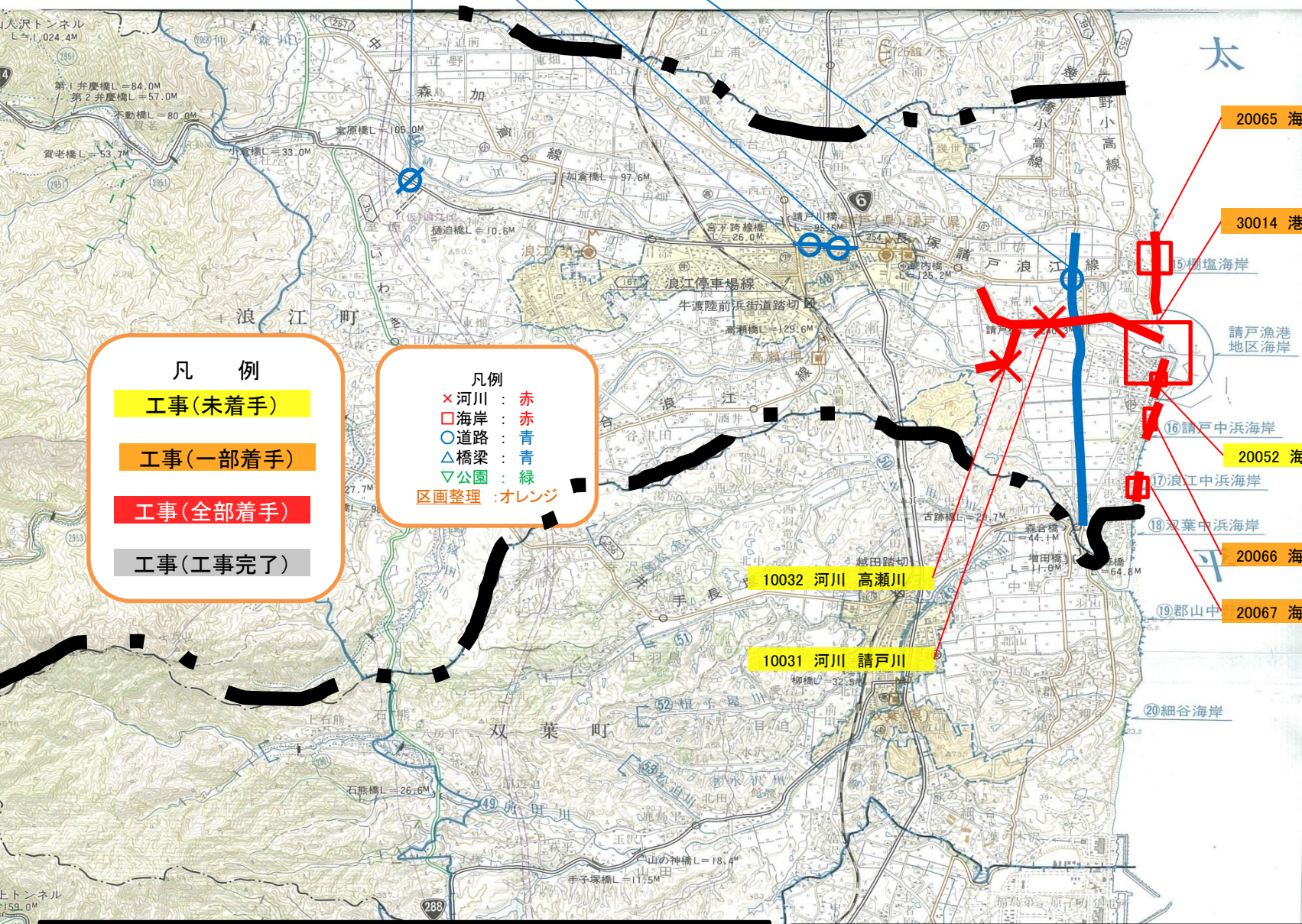
「浜通り 復旧・復興事業 進捗状況図」(浪江町)

40455 道路 県道広野小高線(浪江町工区)

40452 道路 国道114号(浪江2工区)

40451 道路 国道114号(浪江1工区)

40453 道路 国道114号(室原工区)



凡例

- 工事(未着手)
- 工事(一部着手)
- 工事(全部着手)
- 工事(工事完了)

凡例

- ×河川 : 赤
- 海岸 : 赤
- 道路 : 青
- △橋梁 : 青
- ▽公園 : 緑
- 区画整理 : オレンジ

20065 海岸 棚塩地区海岸

30014 港湾 請戸漁港

20052 海岸 請戸漁港海岸(請戸工区)

20066 海岸 請戸中浜地区海岸

20067 海岸 浪江中浜地区海岸



浜通り 復旧・復興事業 進捗経過図

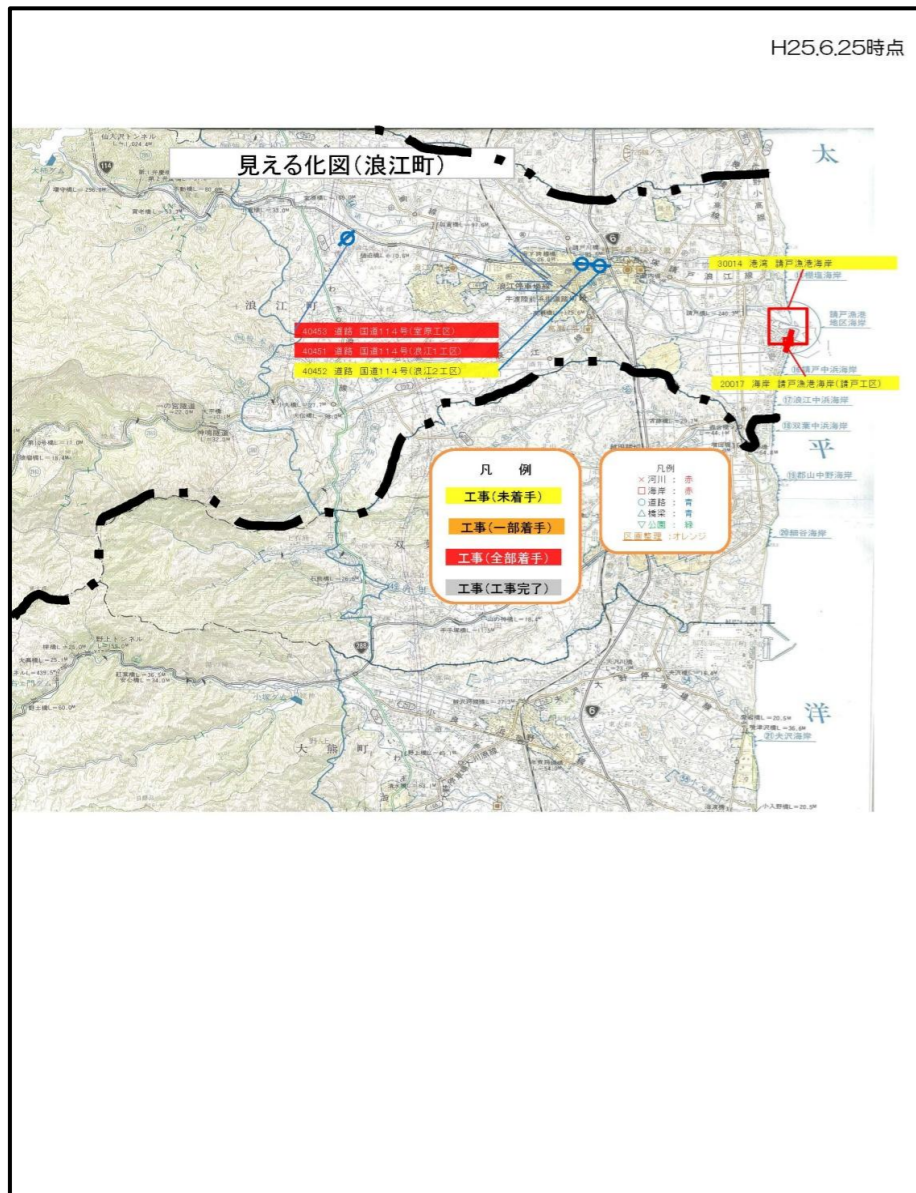
地図の旗揚げは工事の進捗状況により色分けしております。

色の移り変わりにより、進捗具合を見ることができます。

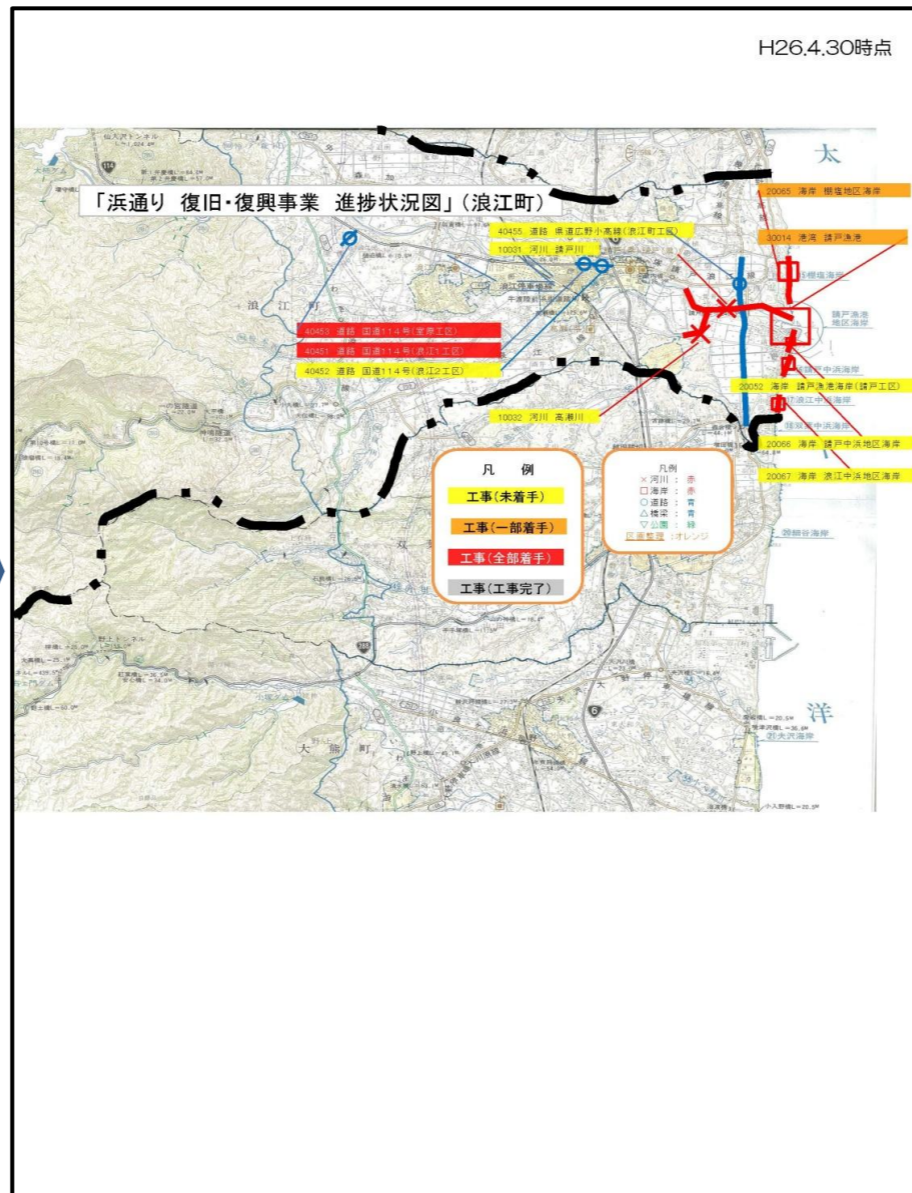


浪江町

平成25年6月25日時点



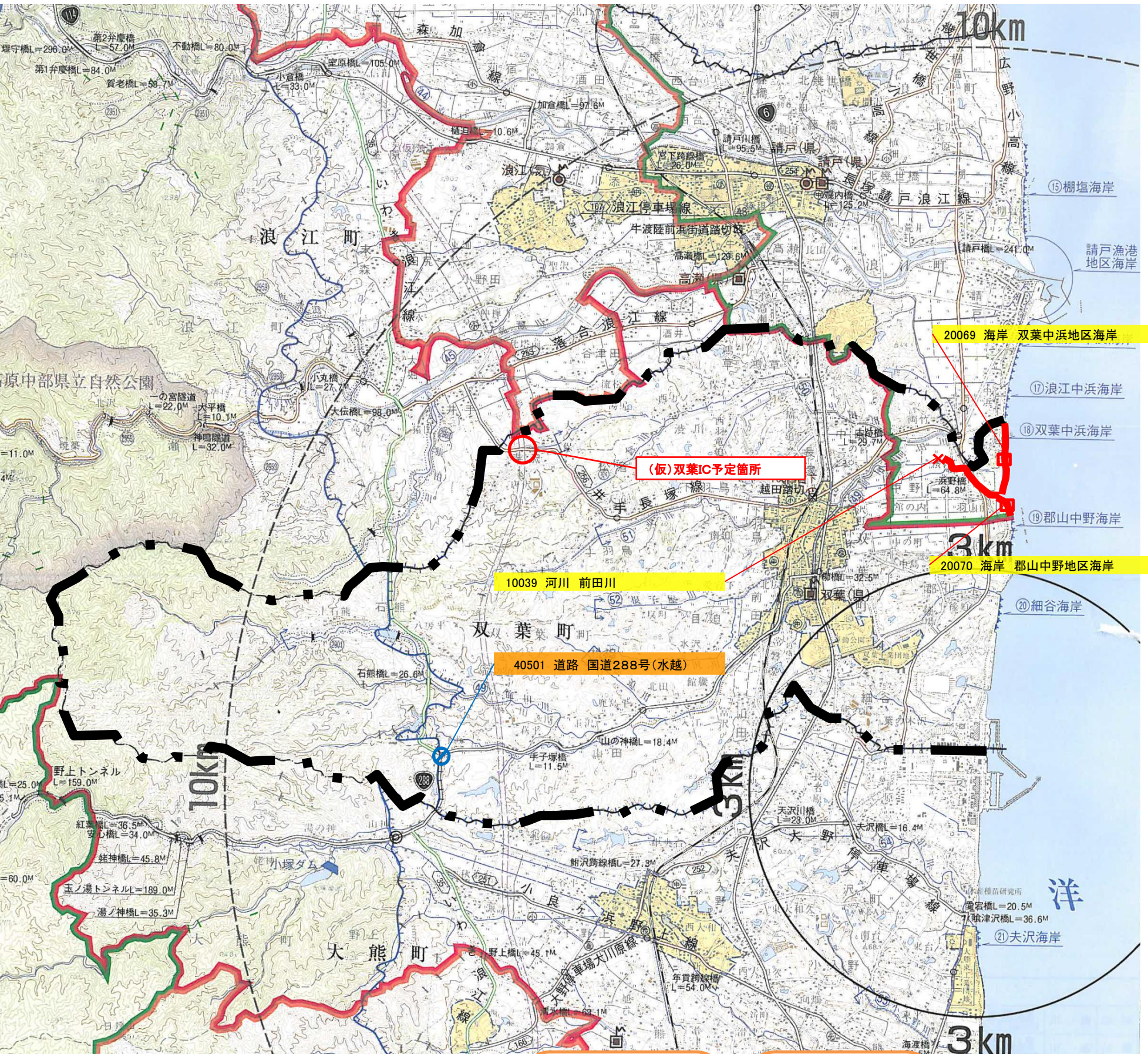
平成26年4月30日時点



平成27年12月31日時点



「浜通り 復旧・復興事業 進捗状況図」(双葉町)



凡例

- × 河川 : 赤
- 海岸 : 赤
- 道路 : 青
- △ 橋梁 : 青
- ▽ 公園 : 緑
- 区画整理 : オレンジ

凡例

- 工事(未着手)
- 工事(一部着手)
- 工事(全部着手)
- 工事(工事完了)

浜通り 復旧・復興事業 進捗経過図

地図の旗揚げは工事の進捗状況により色分けしております。

色の移り変わりにより、進捗具合を見ることができます。



双葉町

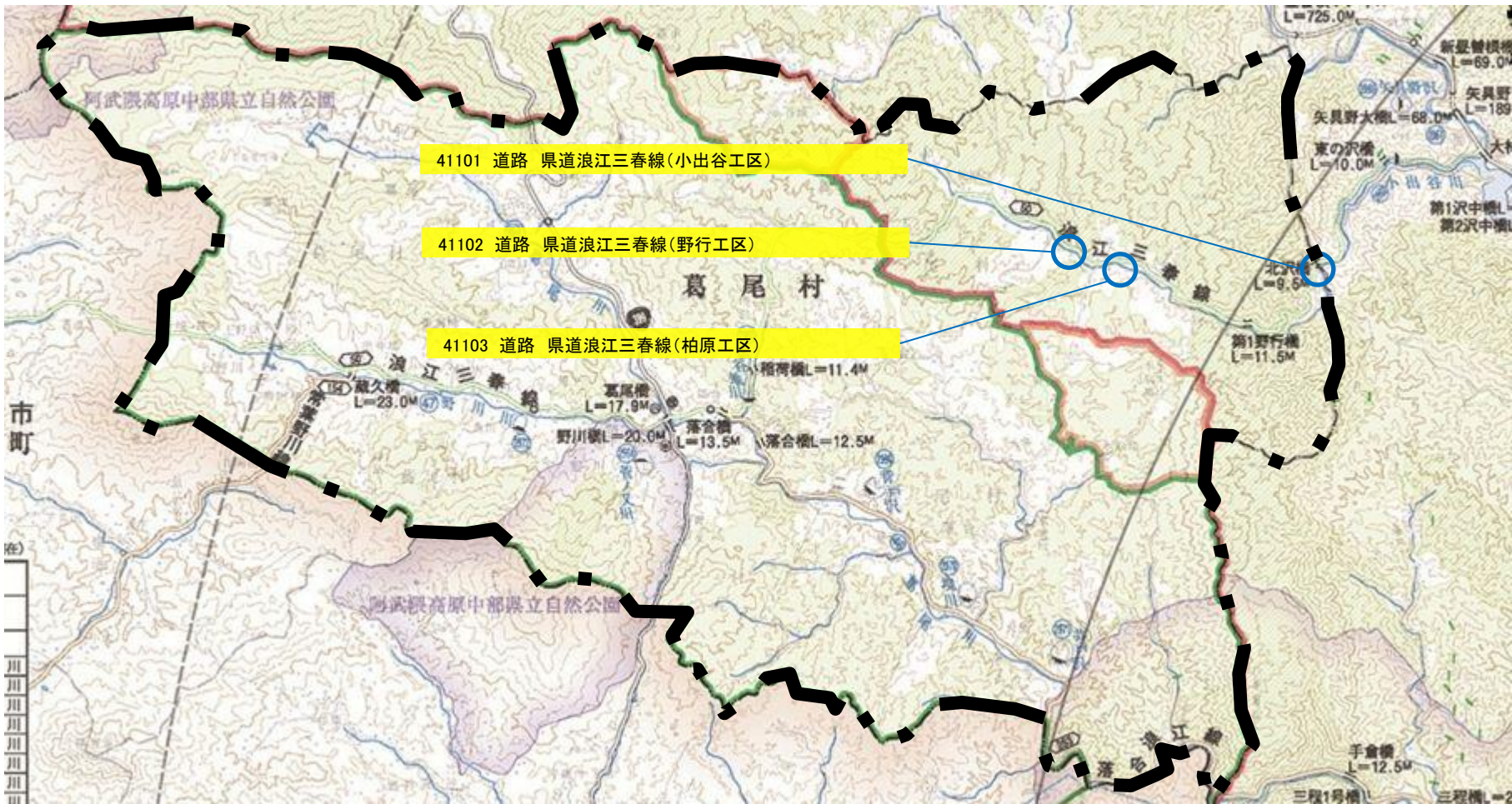
平成26年10月31日時点



平成27年12月31日時点



「浜通り 復旧・復興事業 進捗状況図」(葛尾村)



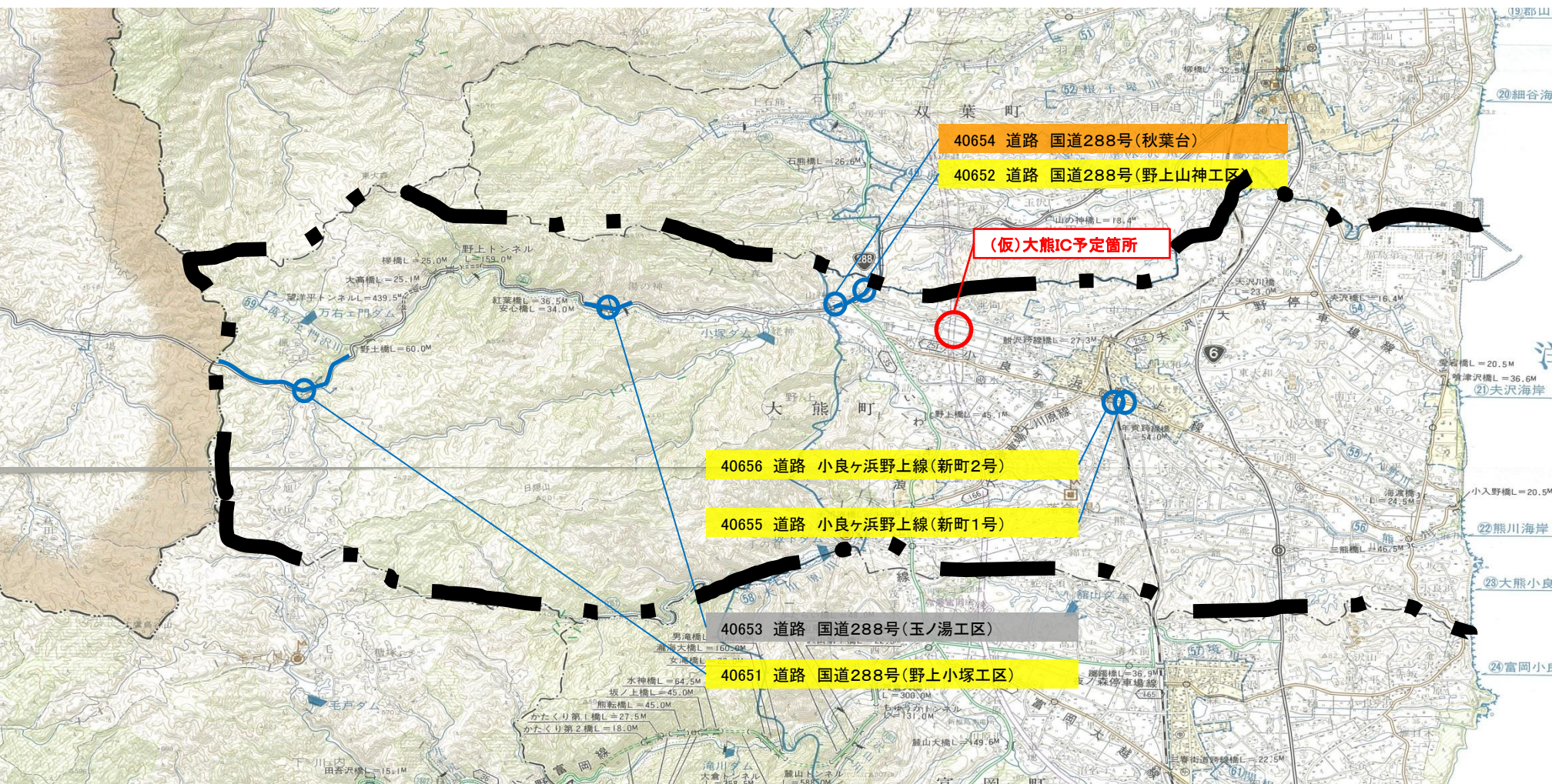
凡例

- 工事(未着手)
- 工事(一部着手)
- 工事(全部着手)
- 工事(工事完了)

凡例

- ×河川 : 赤
- 海岸 : 赤
- 道路 : 青
- △橋梁 : 青
- ▽公園 : 緑
- 区画整理 : オレンジ

「浜通り 復旧・復興事業 進捗状況図」(大熊町)



凡 例

工事(未着手)

工事(一部着手)

工事(全部着手)

工事(工事完了)

凡例

×河川 : 赤

□海岸 : 赤

○道路 : 青

△橋梁 : 青

▽公園 : 緑

区画整理 : オレンジ

浜通り 復旧・復興事業 進捗経過図

地図の旗揚げは工事の進捗状況により色分けしております。

色の移り変わりにより、進捗具合を見ることができます。



大熊町

平成25年6月25日時点



平成26年4月30日時点



平成27年12月31日時点



「浜通り 復旧・復興事業 進捗状況図」(富岡町)

- 40760 道路 県道小良ヶ浜野上線(松葉原工区)
- 40754 道路 県道小野富岡線(市の沢工区)
- 40755 道路 県道小野富岡線(川田工区)
- 40757 道路 県道小野富岡線(大平2号)

- 40756 道路 県道小野富岡線(大平1号)
- 40758 道路 県道小野富岡線(蛇谷須工区)
- 40751 道路 県道小野富岡線(高津戸工区)
- 40752 道路 県道小野富岡線(五枚沢2工区)
- 40759 道路 県道小浜上郡山線(真壁工区)

- 10037 河川 富岡川
- 70008 区画 曲田地区土地区画整理
- 10035 河川 紅葉川
- 40753 道路 県道広野小高線(毛萱工区)

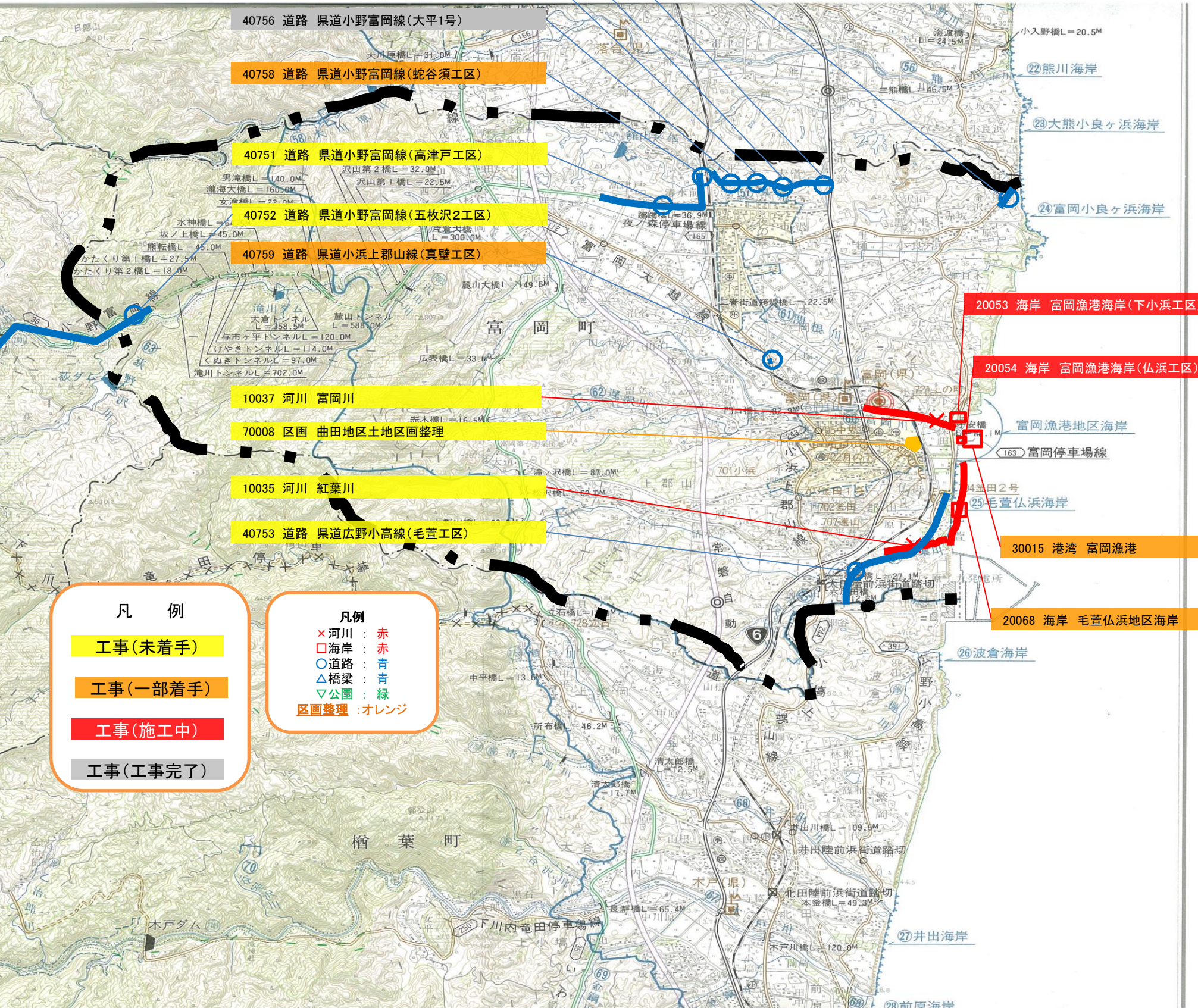
- 20053 海岸 富岡漁港海岸(下小浜工区)
- 20054 海岸 富岡漁港海岸(仏浜工区)
- 富岡漁港地区海岸
- 163 富岡停車場線
- 4益田2号
- 29 毛萱仏浜海岸
- 30015 港湾 富岡漁港
- 20068 海岸 毛萱仏浜地区海岸

凡例

- 工事(未着手)
- 工事(一部着手)
- 工事(施工中)
- 工事(工事完了)

凡例

- × 河川 : 赤
- 海岸 : 赤
- 道路 : 青
- △ 橋梁 : 青
- ▽ 公園 : 緑
- 区画整理 : オレンジ



浜通り 復旧・復興事業 進捗経過図

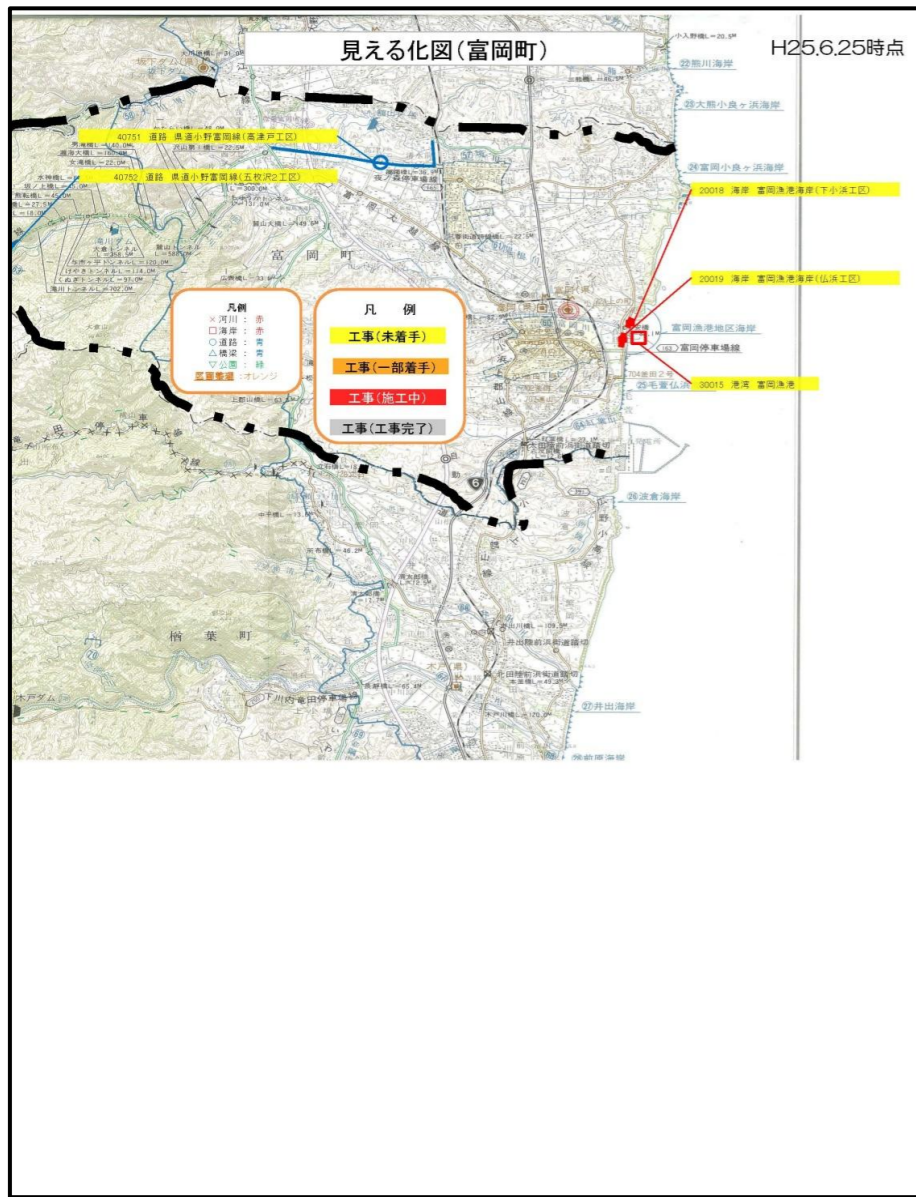
地図の旗揚げは工事の進捗状況により色分けしております。

色の移り変わりにより、進捗具合を見ることができます。

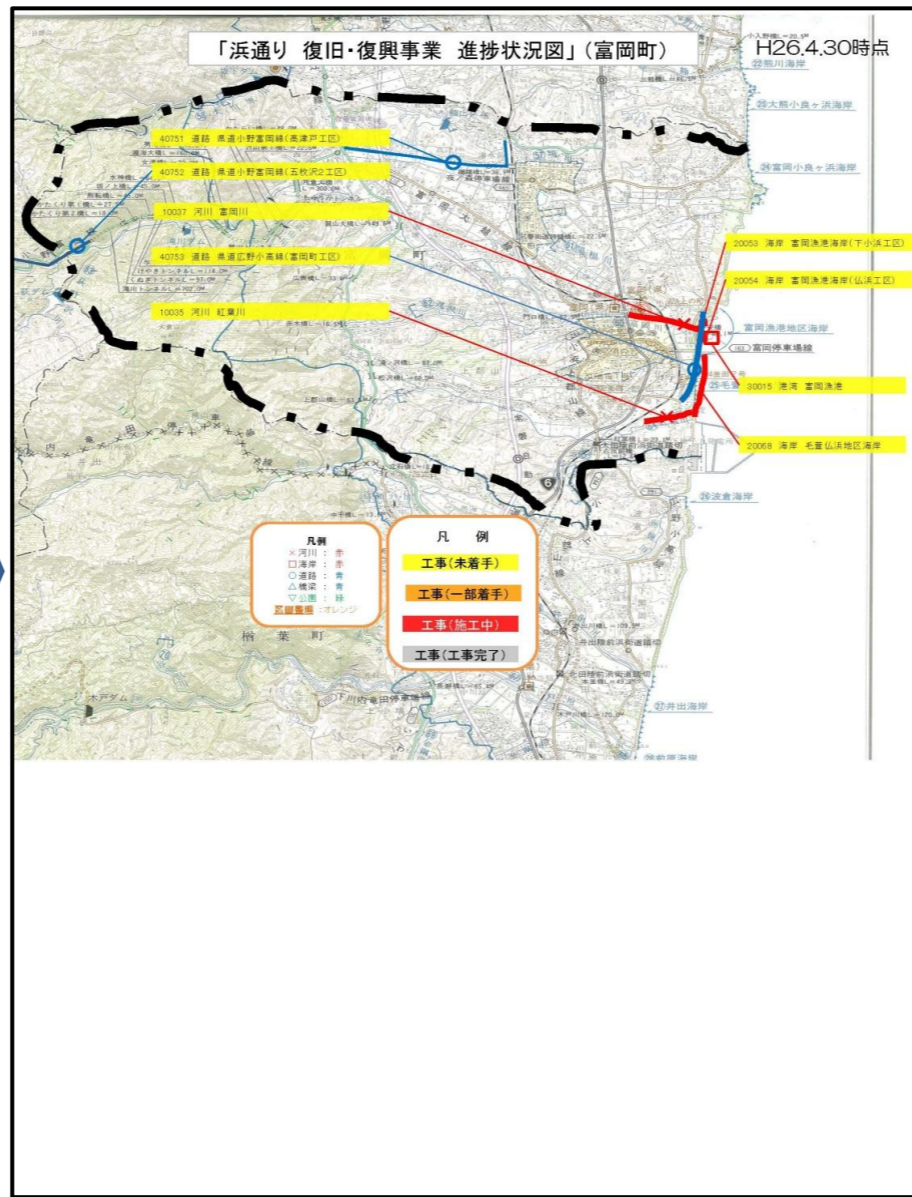


富岡町

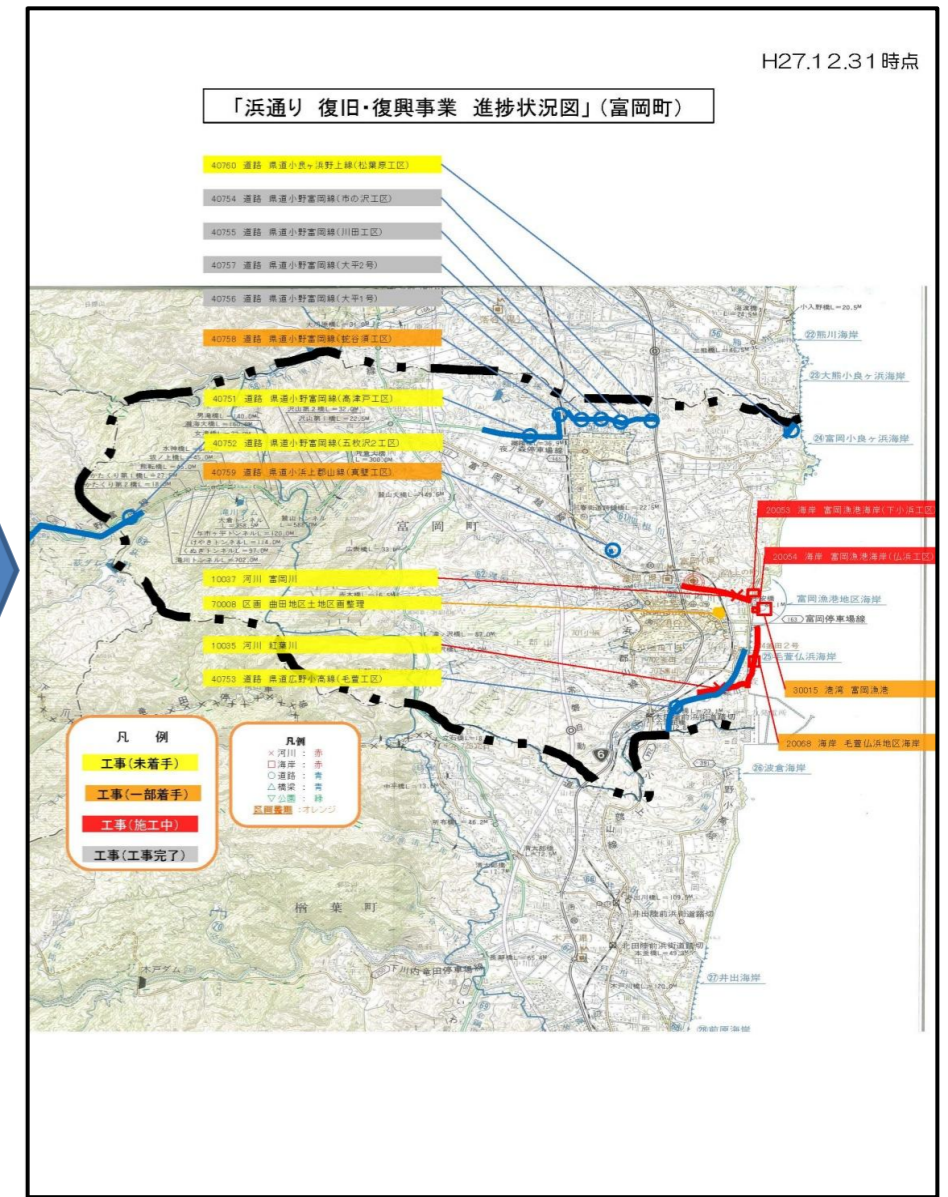
平成25年6月25日時点



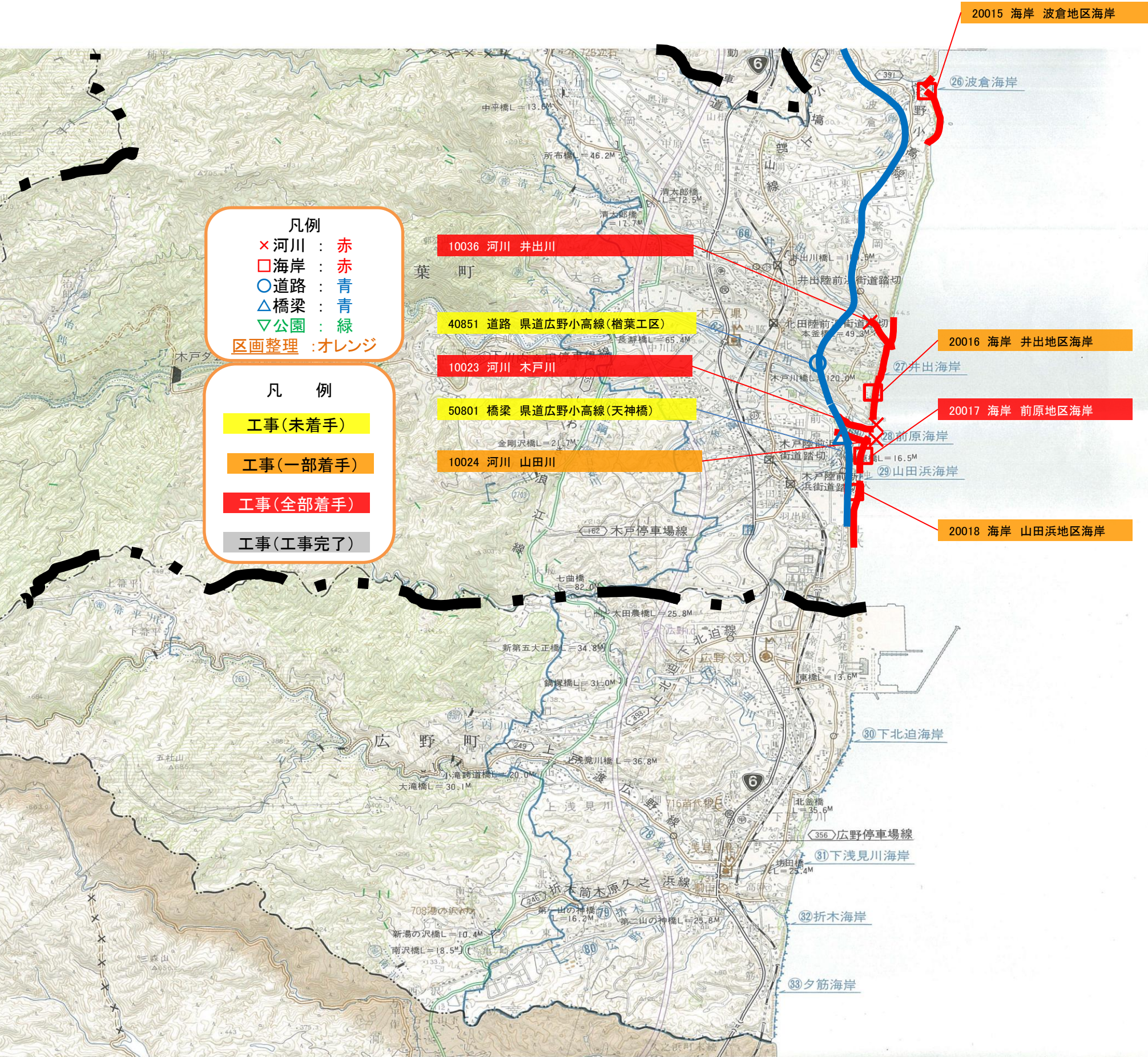
平成26年4月30日時点



平成27年12月31日時点



「浜通り 復旧・復興事業 進捗状況図」(檜葉町)



浜通り 復旧・復興事業 進捗経過図

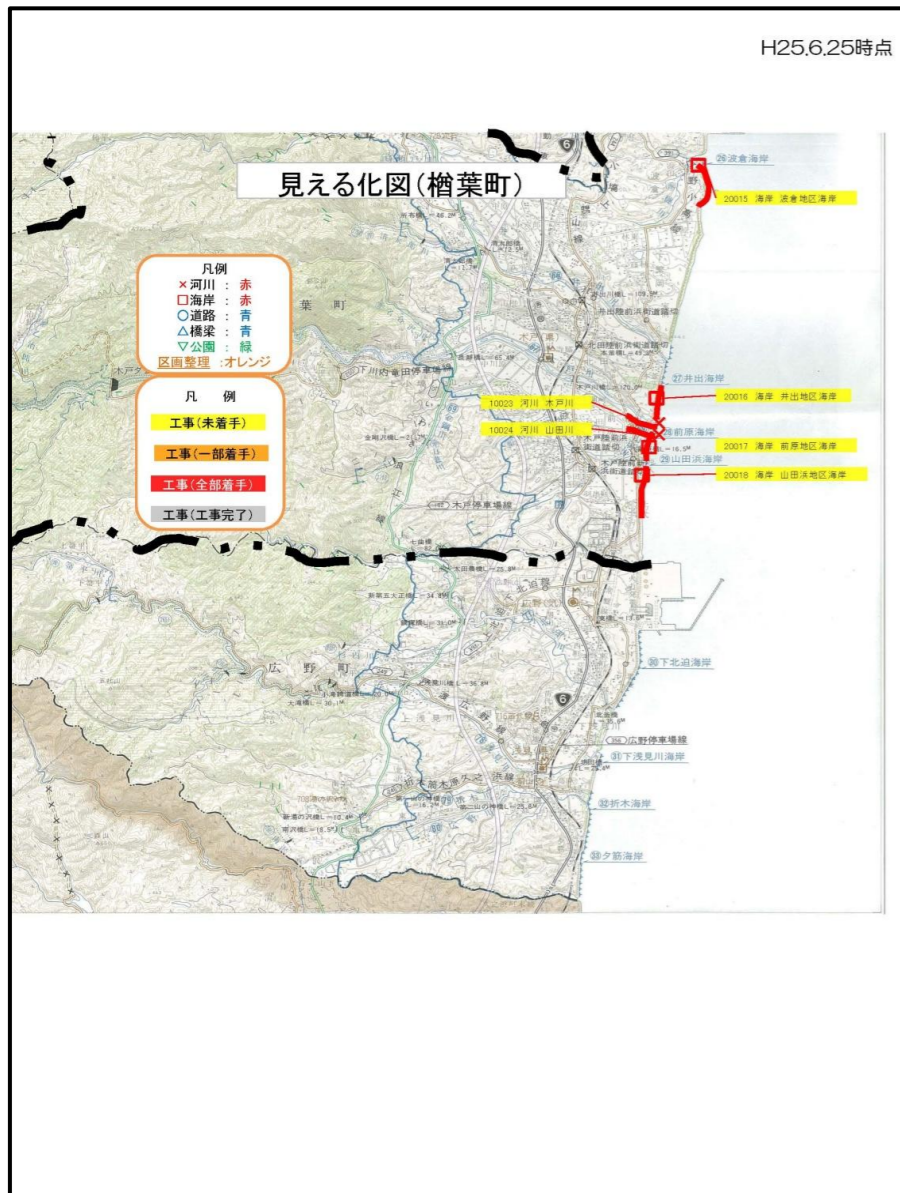
地図の旗揚げは工事の進捗状況により色分けしております。

色の移り変わりにより、進捗具合を見ることができます。

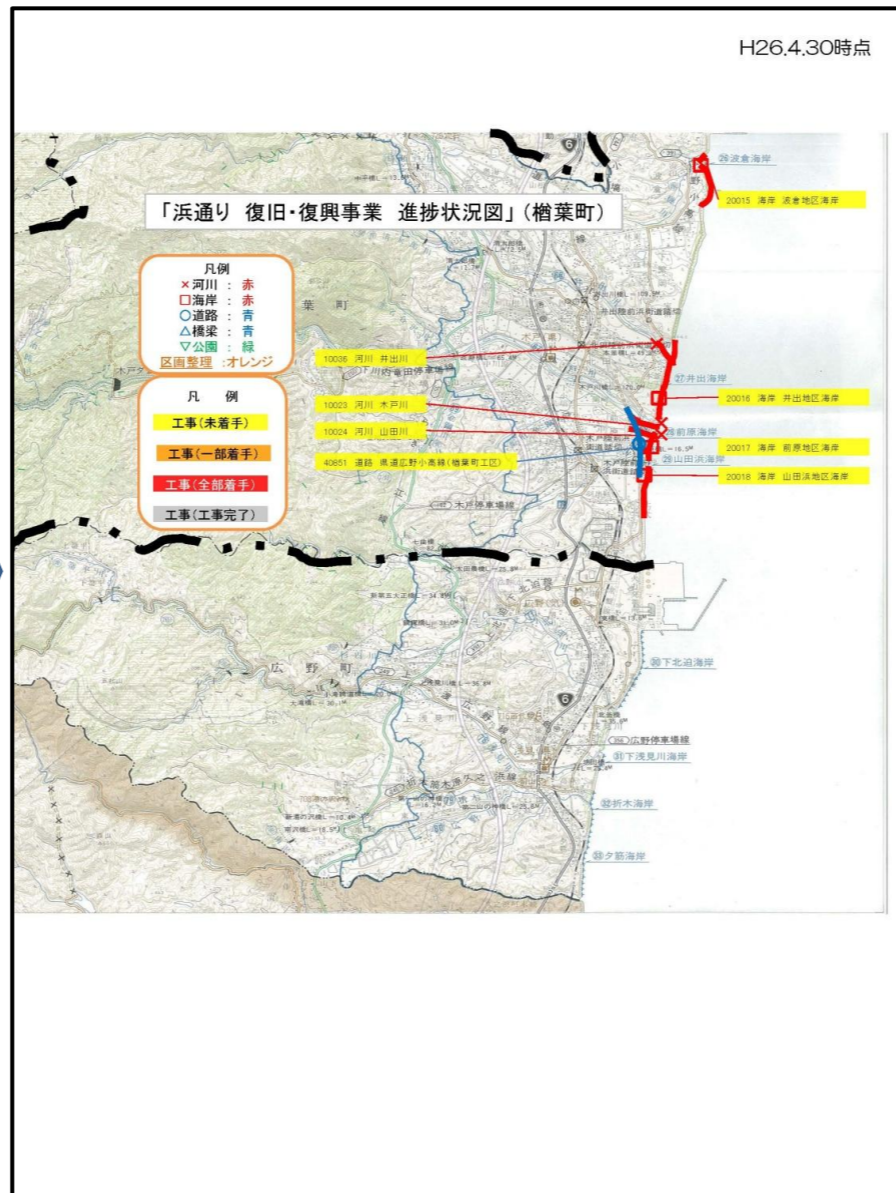


檜葉町

平成25年6月25日時点



平成26年4月30日時点



平成27年12月31日時点

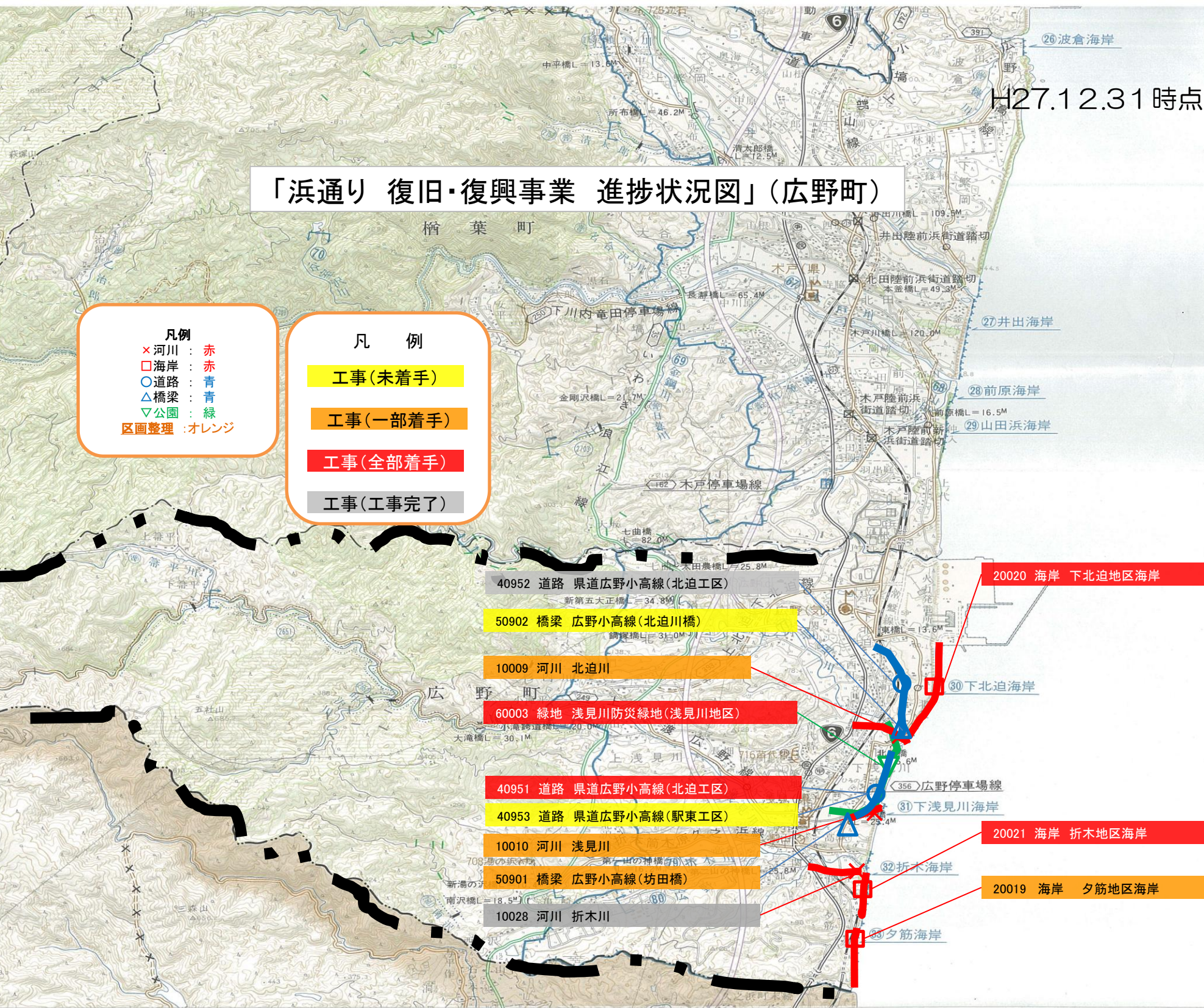


H27.12.31時点

「浜通り 復旧・復興事業 進捗状況図」(広野町)

- 凡例
- × 河川 : 赤
 - 海岸 : 赤
 - 道路 : 青
 - △ 橋梁 : 青
 - ▽ 公園 : 緑
 - 区画整理 : オレンジ

- 凡例
- 工事(未着手)
 - 工事(一部着手)
 - 工事(全部着手)
 - 工事(工事完了)



「40952 道路 県道広野小高線(北迫工区)」の完成写真



「40952 道路 県道広野小高線(北迫工区)」の完成写真



浜通り 復旧・復興事業 進捗経過図

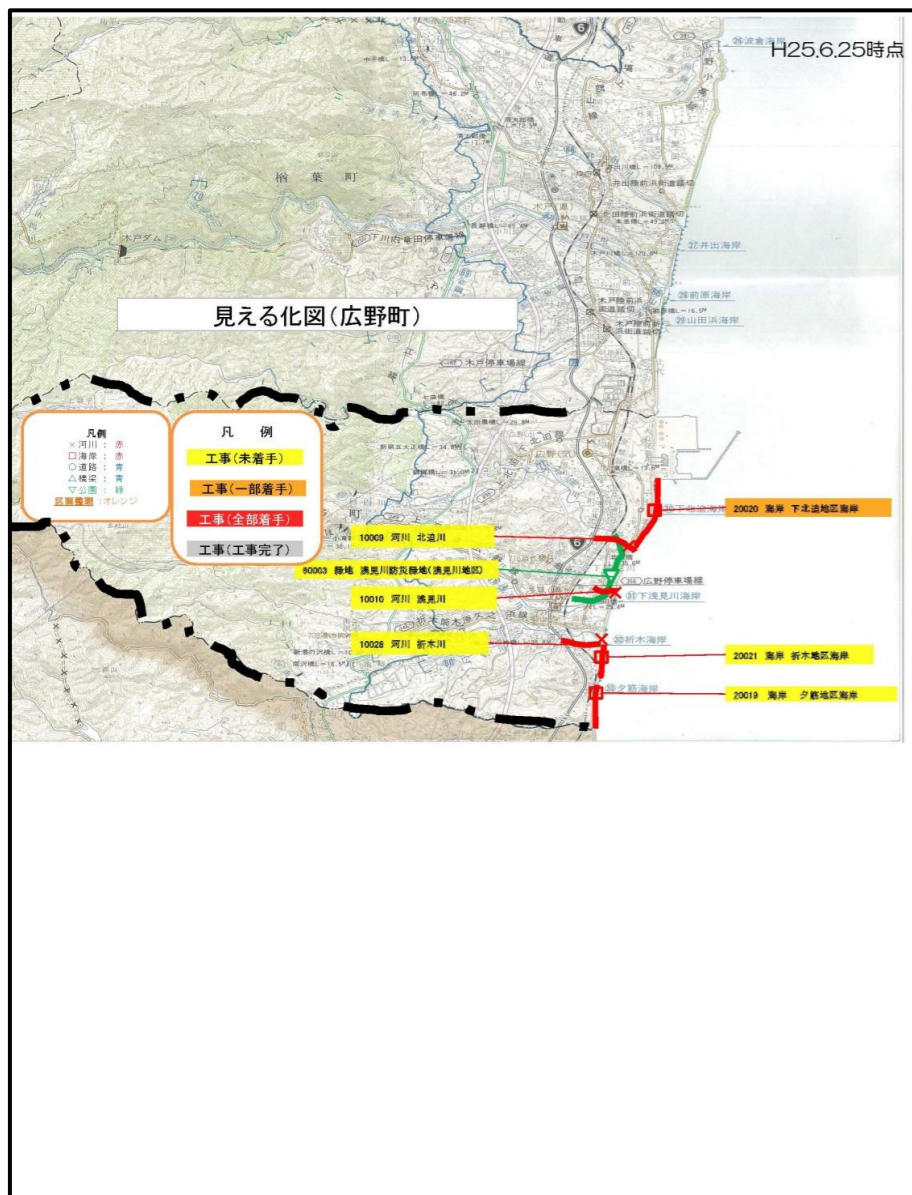
地図の旗揚げは工事の進捗状況により色分けしております。

色の移り変わりにより、進捗具合を見ることができます。



広野町

平成25年6月25日時点



平成26年4月30日時点



平成27年12月31日時点



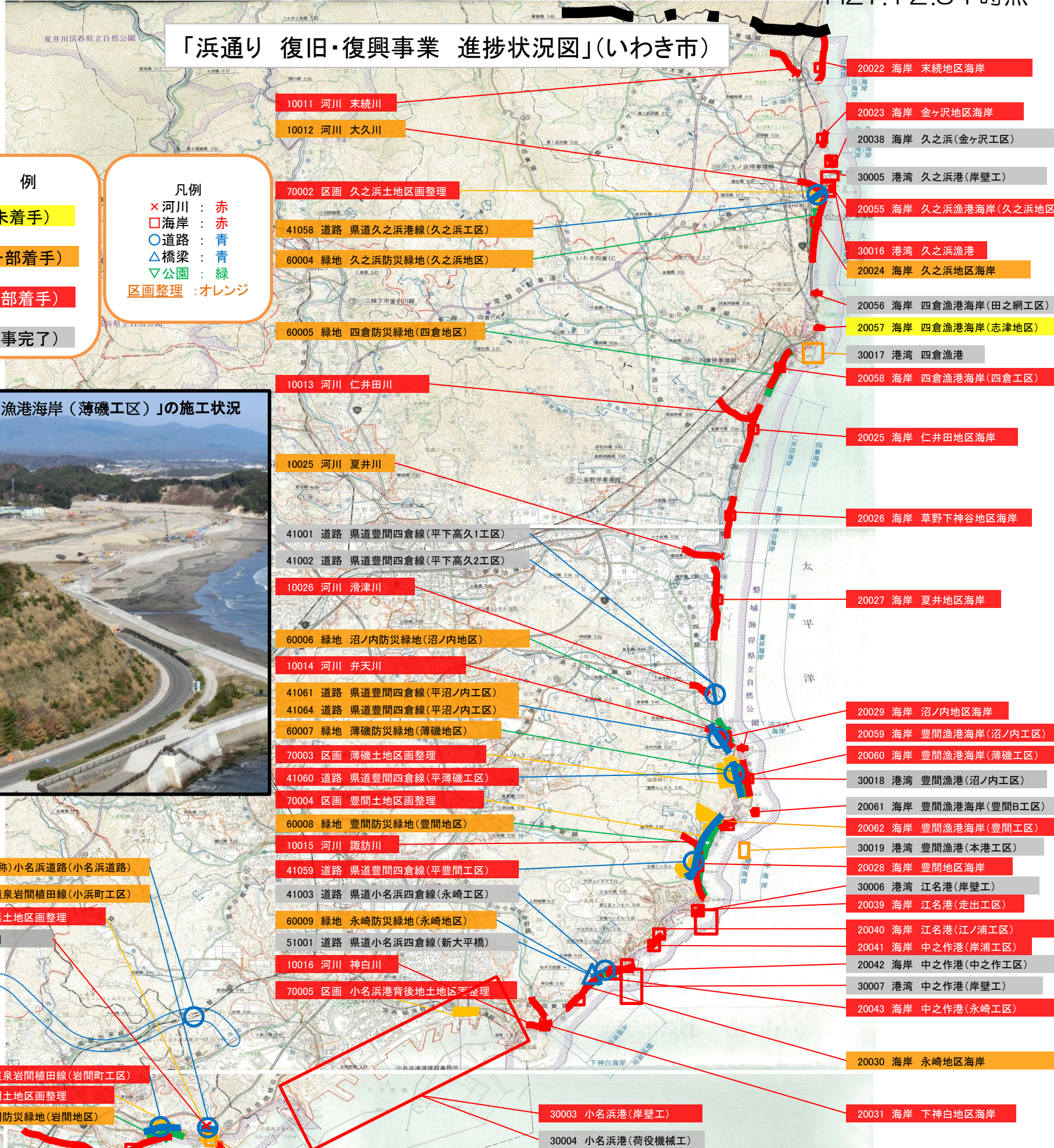
「浜通り 復旧・復興事業 進捗状況図」(いわき市)

凡 例

- 工事(未着手)
- 工事(一部着手)
- 工事(全部着手)
- 工事(工事完了)

凡例

- × 河川 : 赤
- 海岸 : 赤
- 道路 : 青
- △ 橋梁 : 青
- ▽ 公園 : 緑
- 区画整理 : オレンジ



- 20022 海岸 末続地区海岸
- 20023 海岸 金ヶ沢地区海岸
- 20038 海岸 久之浜(金ヶ沢工区)
- 30005 港湾 久之浜港(岸壁工)
- 20055 海岸 久之浜漁港海岸(久之浜地区)
- 30016 港湾 久之浜漁港
- 20024 海岸 久之浜地区海岸
- 20056 海岸 四倉漁港海岸(田之網工区)
- 20057 海岸 四倉漁港海岸(志津地区)
- 30017 港湾 四倉漁港
- 20058 海岸 四倉漁港海岸(四倉工区)
- 20025 海岸 仁井田地区海岸
- 20026 海岸 草野下神谷地区海岸
- 20027 海岸 夏井地区海岸
- 20029 海岸 沼ノ内地区海岸
- 20059 海岸 豊間漁港海岸(沼ノ内工区)
- 20060 海岸 豊間漁港海岸(薄磯工区)
- 30018 港湾 豊間漁港(沼ノ内工区)
- 20061 海岸 豊間漁港海岸(豊間B工区)
- 20062 海岸 豊間漁港海岸(豊間工区)
- 30019 港湾 豊間漁港(本港工区)
- 20028 海岸 豊間地区海岸
- 30006 港湾 江名港(岸壁工)
- 20039 海岸 江名港(走出工区)
- 20040 海岸 江名港(江ノ浦工区)
- 20041 海岸 中之作港(岸壁工)
- 20042 海岸 中之作港(中之作工区)
- 30007 港湾 中之作港(岸壁工)
- 20043 海岸 中之作港(永崎工区)
- 20030 海岸 永崎地区海岸
- 20031 海岸 下神白地区海岸
- 30003 小名浜港(岸壁工)
- 30004 小名浜港(荷役機械工)
- 30020 港湾 小浜漁港
- 20063 海岸 小浜漁港海岸(小浜地区)
- 20032 海岸 岩間佐糠地区海岸
- 20033 海岸 錦町地区須賀地先海岸
- 20034 海岸 関田海岸
- 20064 海岸 勿来漁港海岸(九面工区)
- 30021 港湾 勿来漁港
- 10011 河川 末続川
- 10012 河川 大久川
- 70002 区画 久之浜土地区画整理
- 41058 道路 県道久之浜港線(久之浜工区)
- 60004 緑地 久之浜防災緑地(久之浜地区)
- 60005 緑地 四倉防災緑地(四倉地区)
- 10013 河川 仁井田川
- 10025 河川 夏井川
- 41001 道路 県道豊間四倉線(平下高久1工区)
- 41002 道路 県道豊間四倉線(平下高久2工区)
- 10026 河川 滑津川
- 60006 緑地 沼ノ内防災緑地(沼ノ内地区)
- 10014 河川 弁天川
- 41061 道路 県道豊間四倉線(平沼ノ内工区)
- 41064 道路 県道豊間四倉線(平沼ノ内工区)
- 60007 緑地 薄磯防災緑地(薄磯地区)
- 70003 区画 薄磯土地区画整理
- 41060 道路 県道豊間四倉線(平薄磯工区)
- 70004 区画 豊間土地区画整理
- 60008 緑地 豊間防災緑地(豊間地区)
- 10015 河川 諏訪川
- 41059 道路 県道豊間四倉線(平豊間工区)
- 41003 道路 県道小名浜四倉線(永崎工区)
- 60009 緑地 永崎防災緑地(永崎地区)
- 51001 道路 県道小名浜四倉線(新大平橋)
- 10016 河川 神白川
- 70005 区画 小名浜港背後地土地区画整理
- 41051 道路 (仮称)小名浜道路(小名浜道路)
- 41062 道路 県道泉岩間植田線(小浜町工区)
- 70006 区画 小浜土地区画整理
- 10038 河川 渚川
- 41063 道路 県道泉岩間植田線(岩間町工区)
- 70007 区画 岩間土地区画整理
- 60010 緑地 岩間防災緑地(岩間地区)
- 10027 河川 鮫川
- 10017 河川 蛭田川

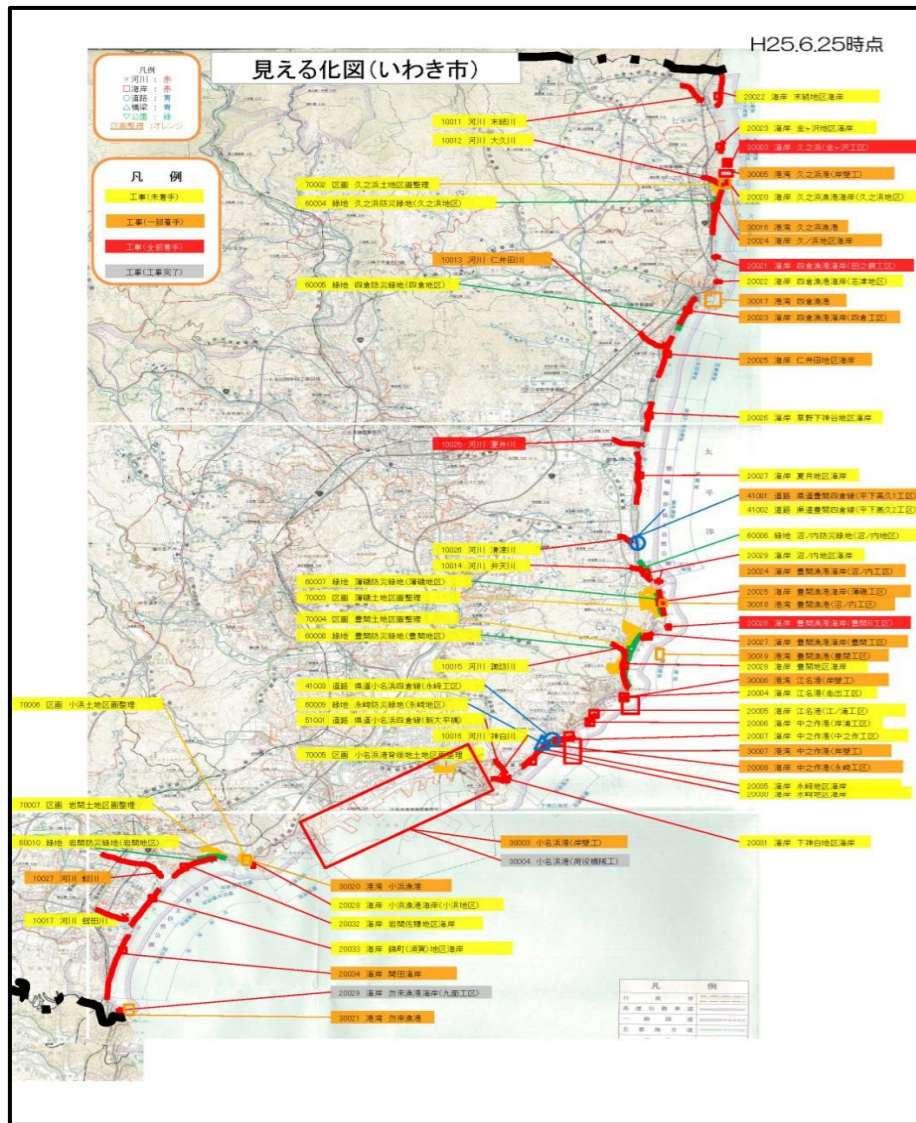
浜通り 復旧・復興事業 進捗経過図

地図の旗揚げは工事の進捗状況により色分けしております。
色の移り変わりにより、進捗具合を見ることができます。

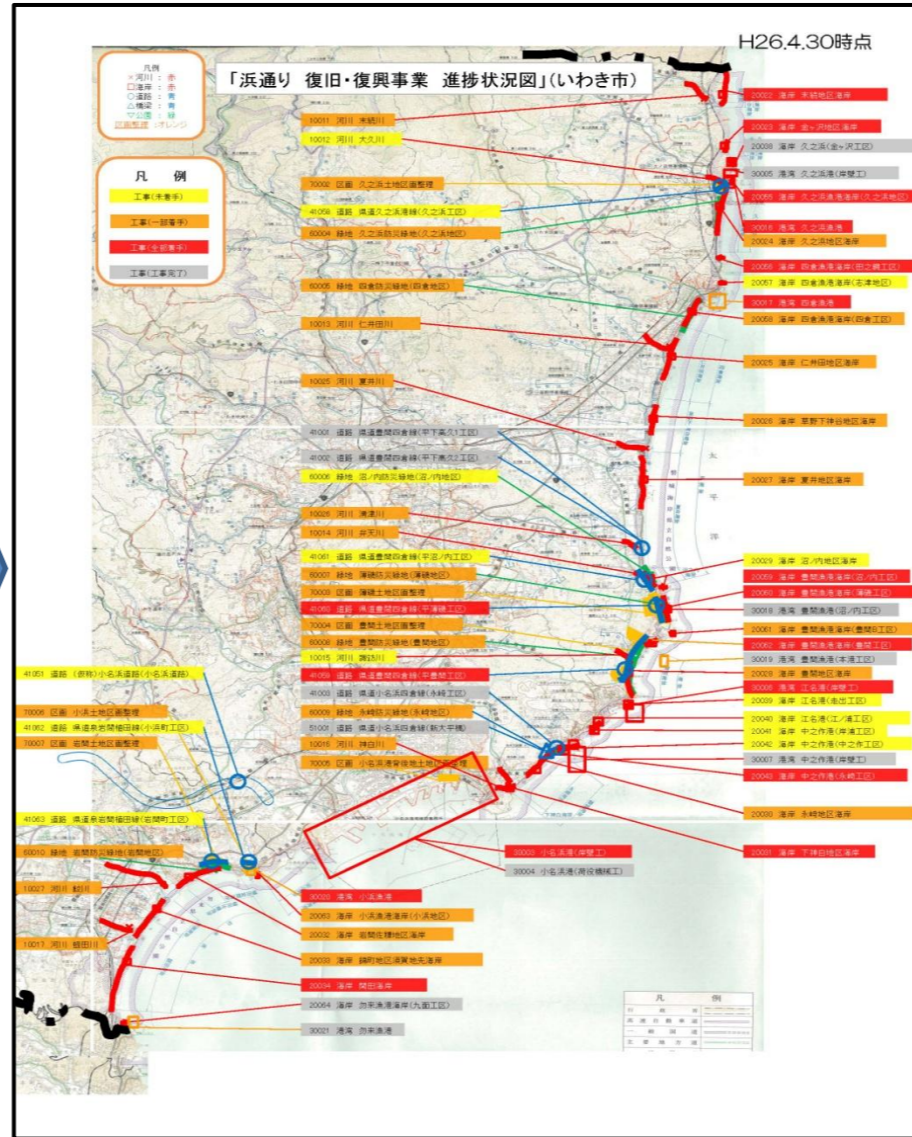


いわき市

平成25年6月25日時点



平成26年4月30日時点



平成27年12月31日時点

