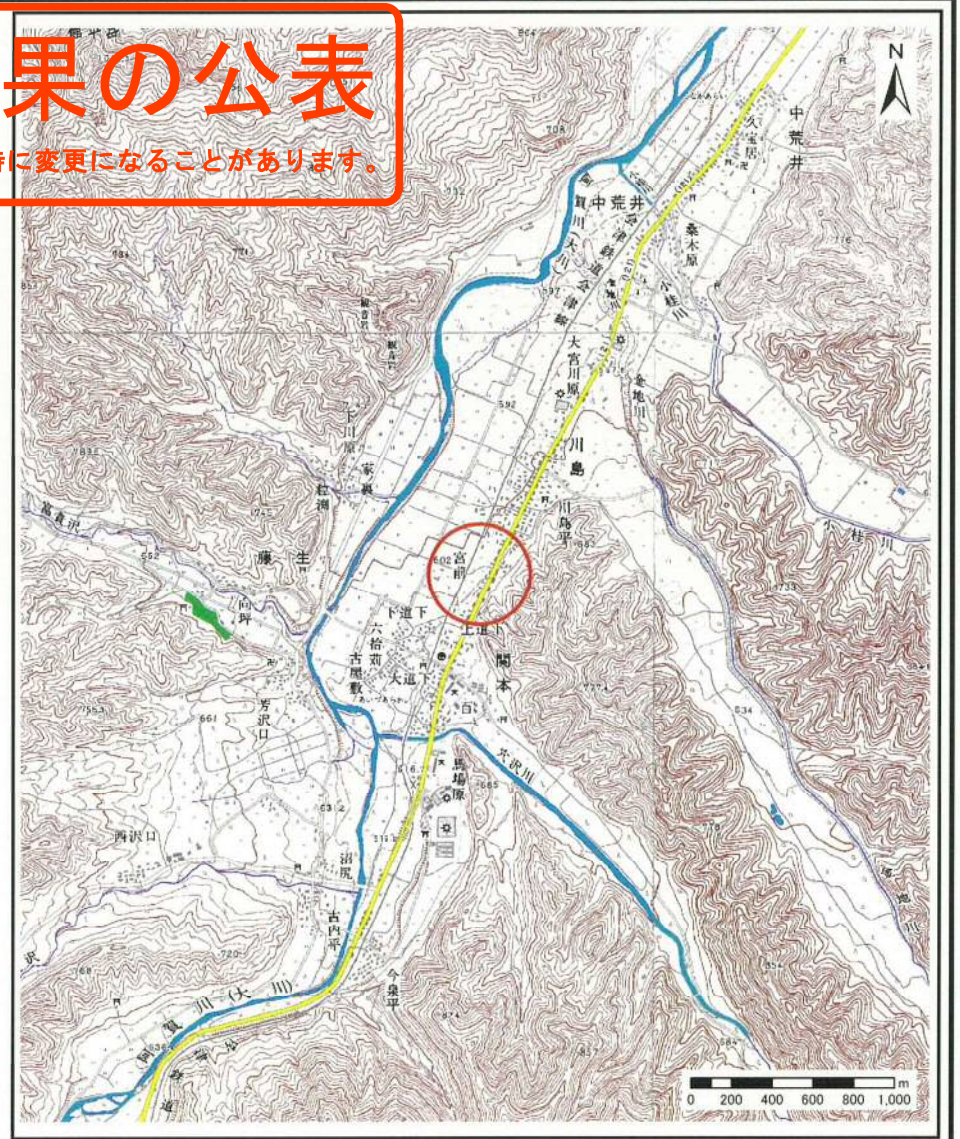
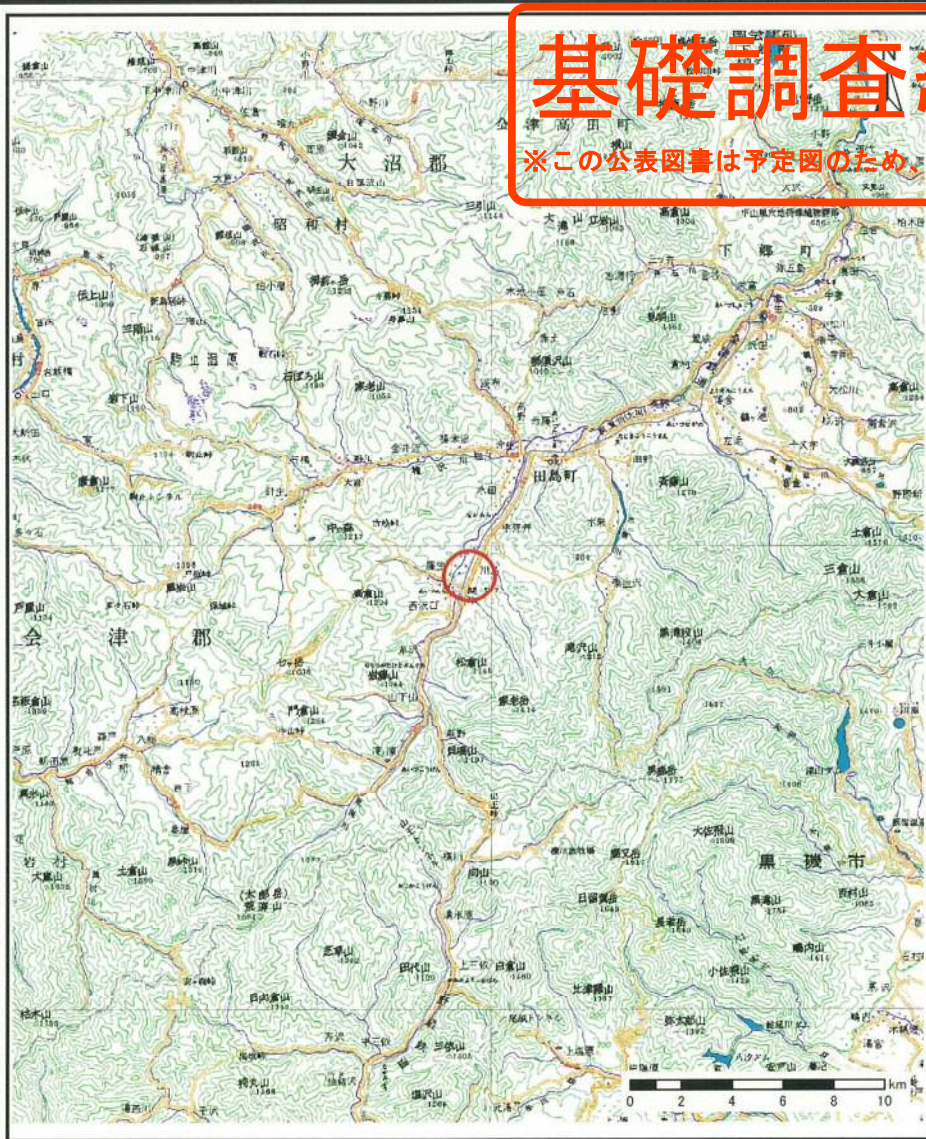


基礎調査結果の公表

※この公表図書は予定図のため、指定時に変更になることがあります。



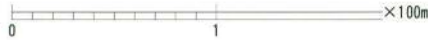
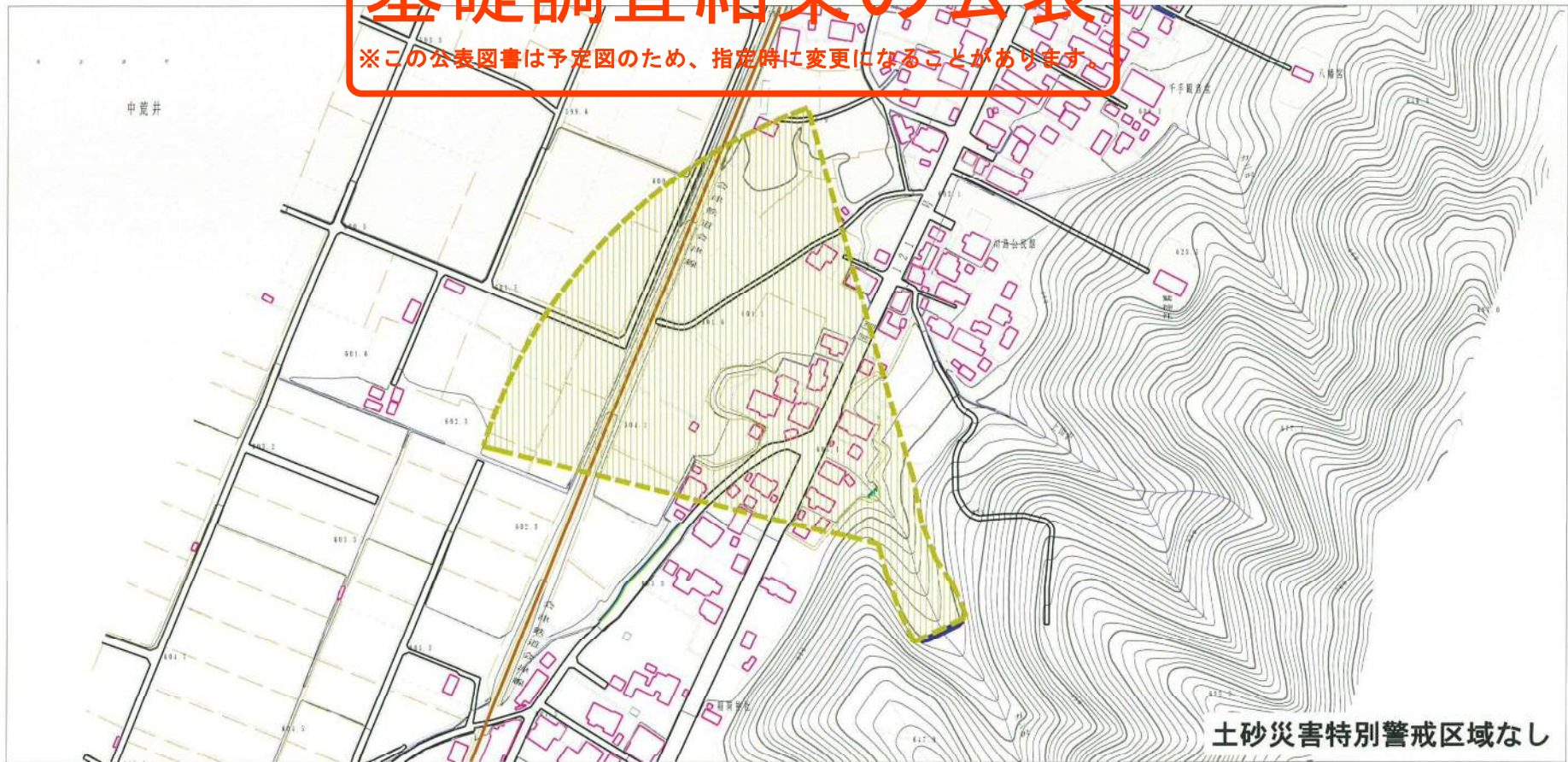
様式-1(土)
土砂災害警戒区域・土砂災害特別警戒区域 位置図

自然現象の種類	土石流
溪流番号	60361A0058
溪流名	ガン沢
所在地	南会津郡南会津町宮前

「この地図は、国土地理院長の承認を得て、同院発行の20万分1 地勢図及び数値地図25000（地図画像）を複製したものである。（承認番号 平25情複、第502号）」

基礎調査結果の公表

※この公表図書は予定図のため、指定時に変更になることがあります。



様式-2 (土) 土砂災害警戒区域・土砂災害特別警戒区域図	土砂災害防止法施行令第2条の基準に該当する区域		自然現象の種類 土石流	溪流番号	60361A0058	
	土砂災害防止法施行令第3条の基準に該当する区域			告示番号	溪流名	ガン沢
	それ以外の区域			告示年月日	所在地	南会津郡南会津町宮前
		縮尺 1:2,500				