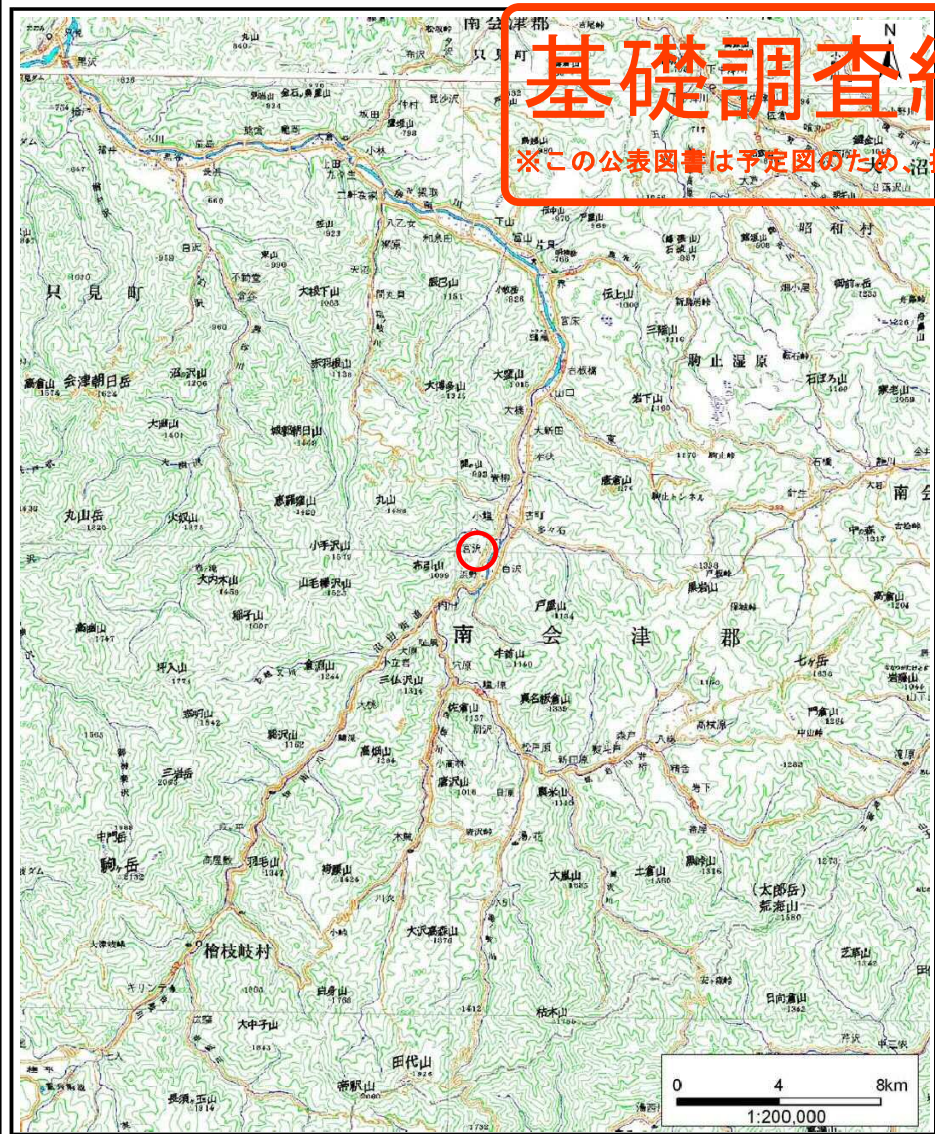
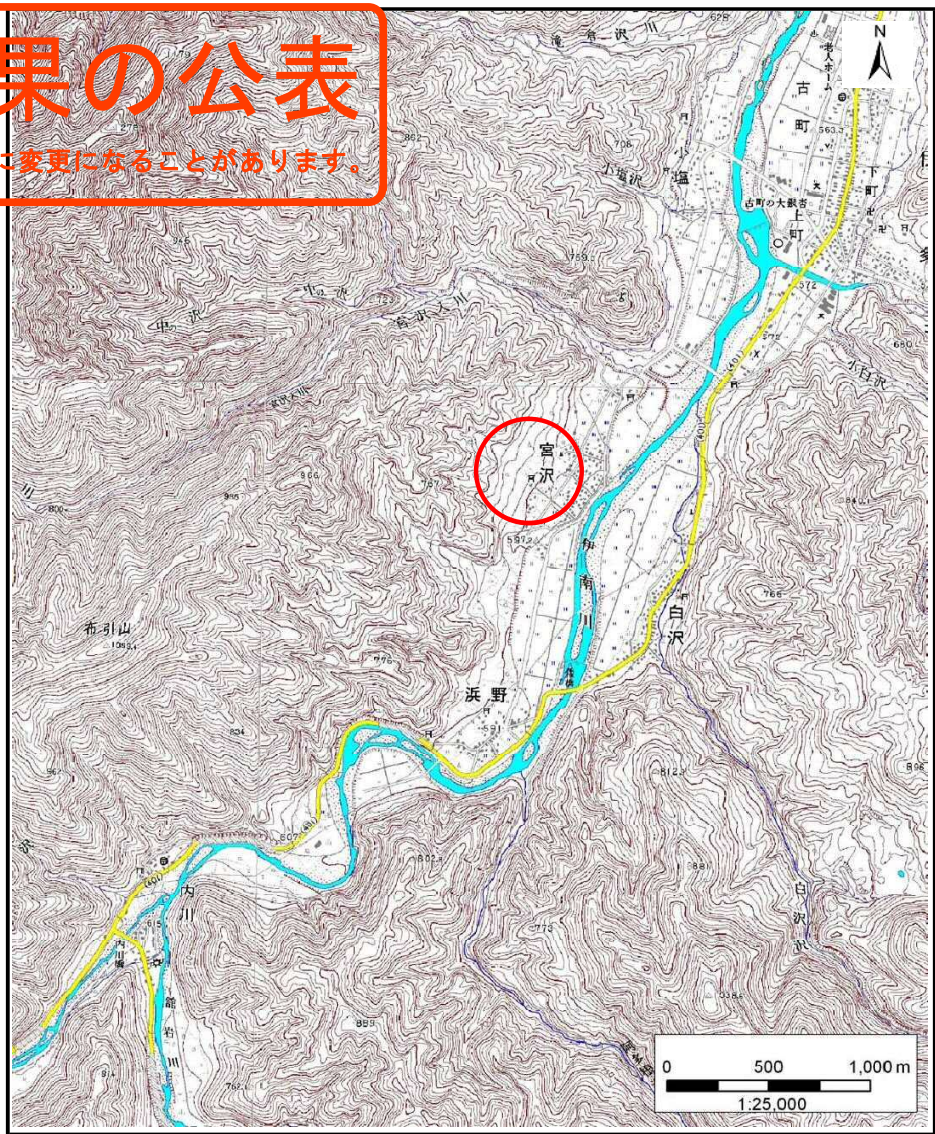


基礎調査結果の公表

※この公表図書は予定図のため、指定時に変更になることがあります。



(1/200,000)



(1/25,000)

様式-1 (土)
土砂災害警戒区域・土砂災害特別警戒区域 位置図

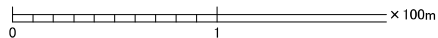
| | |
|---------|------------|
| 自然現象の種類 | 土石流 |
| 溪流番号 | 60365A0013 |
| 溪流名 | 中林沢 |
| 所在地 | 南会津郡南会津町宮沢 |

この地図は、国土地理院長の承認を得て、同院発行の20万分の1・2万5千分の1の地形図を複製したものである。(承認番号 平22業複、第680号)

基礎調査結果の公表

土砂災害特別警戒区域なし

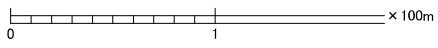
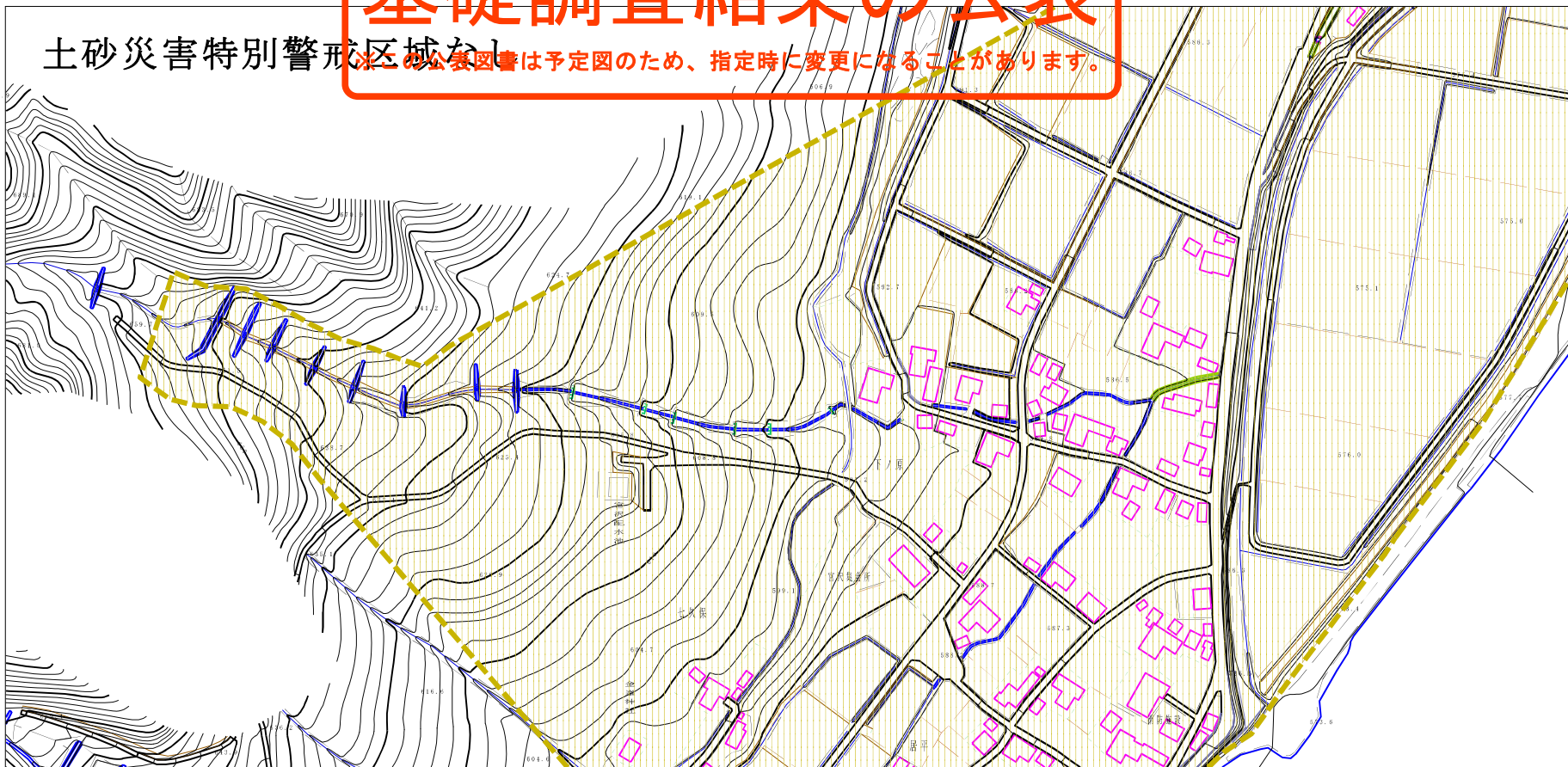
※この公表図書は予定図のため、指定時に変更になることがあります。



| | | | | | | |
|---------------------------------------|---|--|--------------------|-------------|-------------------|--------------------|
| 様式-2(土) 土砂災害警戒区域・土砂災害特別警戒区域 区域図 | 土砂災害警戒区域 (土砂災害防止法施行令第2条の基準に該当する区域) | | N 縮尺 1:2,500 | 自然現象 の種類 | 土石流 | 溪流番号 60365A0013 |
| | 土砂災害特別 警戒区域 (土砂災害防止 法施行令第3 条の基準に該 当する区域) | | | 告示番号 | 溪流名 中林沢 | |
| | 土砂等の高さが1mを超え、その衝撃力 が50kN/mを超える区域 土砂災害防止 法施行令第3 条の基準に該 当する区域) | | | 告示年月日 | 所在地 南会津郡南会津町宮沢 | |

基礎調査結果の公表

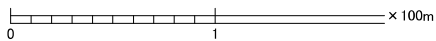
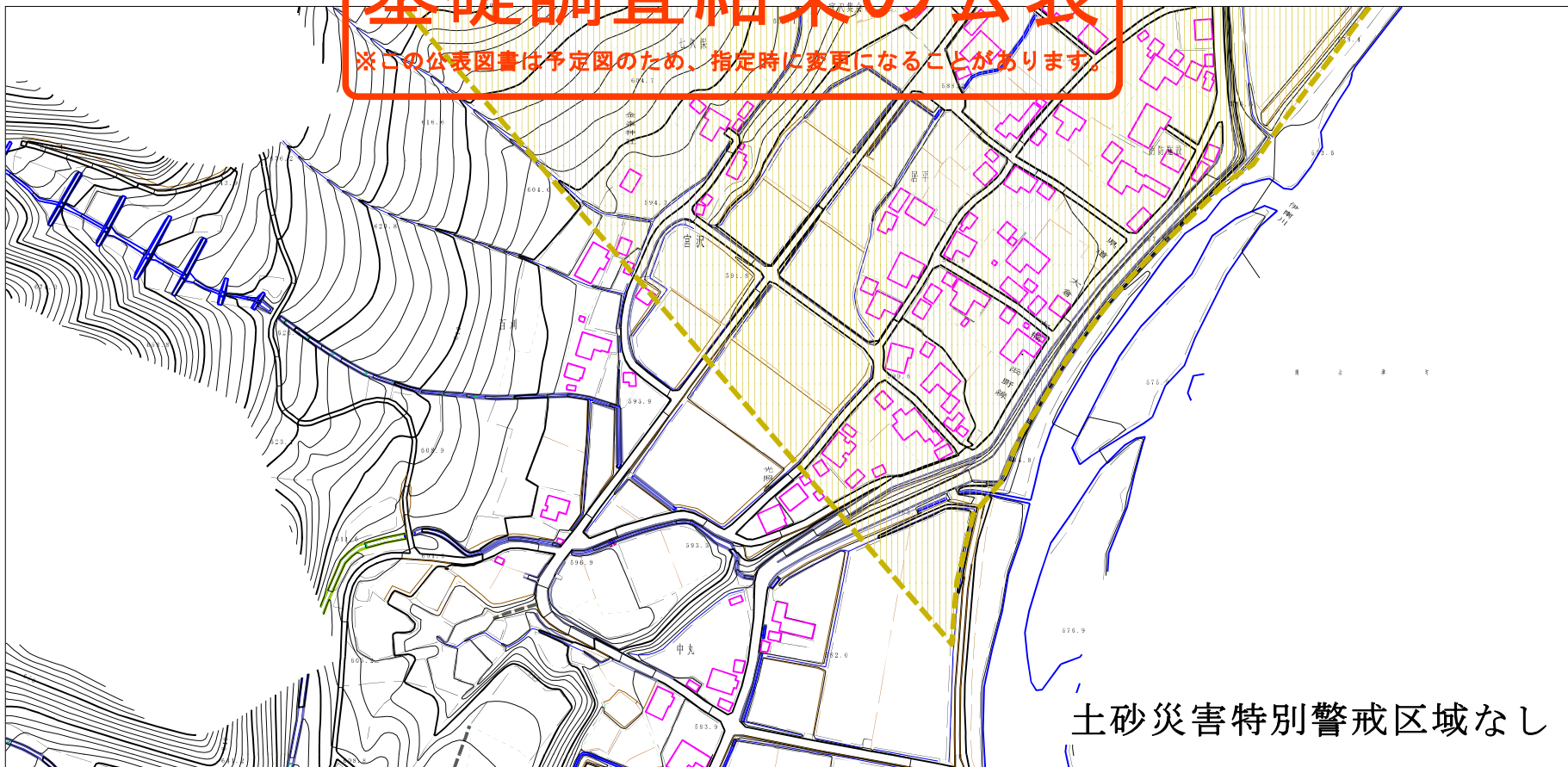
土砂災害特別警戒区域は、この公表図書は予定図のため、指定時に変更になることがあります。



| | | | | | |
|---------------------------------|---|--|--------------------|----------------|--------------------|
| 様式-2(土) 土砂災害警戒区域・土砂災害特別警戒区域図 | 土砂災害警戒区域 (土砂災害防止法施行令第2条の基準に該当する区域) | | N 縮尺 1:2,500 | 自然現象の種類 土石流 | 溪流番号 60365A0013 |
| | 土砂災害特別警戒区域 (土砂災害防止法施行令第3条の基準に該当する区域) | | | 告示番号 | 溪流名 中林沢 |
| | 土砂災害防止法施行令第3条の基準に該当する区域) | | | 告示年月日 | 所在地 南会津郡南会津町宮沢 |
| | 土砂等の高さが1mを超え、その衝撃力 | | | | |
| | 土砂等の高さが50cm/mを超え、その衝撃力 | | | | |
| | 土砂等の高さが1mを超え、その衝撃力 | | | | |
| | 土砂等の高さが50cm/mを超えない区域 | | | | |
| | 上記以外の区域 | | | | |

基礎調査結果の公表

※この公表図書は予定図のため、指定時に変更になることがあります。



| | | | | | |
|---------------------------------------|---|--|--------------------|--------------------|--------------------|
| 様式-2(土) 土砂災害警戒区域・土砂災害特別警戒区域 区域図 | 土砂災害警戒区域 (土砂災害防止法施行令第2条の基準に該当する区域) | | N 縮尺 1:2,500 | 自然現象 の種類 土石流 | 溪流番号 60365A0013 |
| | 土砂災害特別 警戒区域 (土砂災害防止 法施行令第3 条の基準に該 当する区域) | | | 告示番号 | 溪流名 中林沢 |
| | 土砂災害防止 法施行令第3 条の基準に該 当する区域) | | | 告示年月日 | 所在地 南会津郡南会津町宮沢 |
| 土砂災害警戒区域 (土砂災害防止法施行令第2条の基準に該当する区域) | 土石等の高さが1mを超え、その衝撃力 が50kN/mを超える区域 | | | | |
| | 土石等の高さが1mを超え、その衝撃力 が50kN/mを超えない区域 | | | | |
| | 上記以外の区域 | | | | |