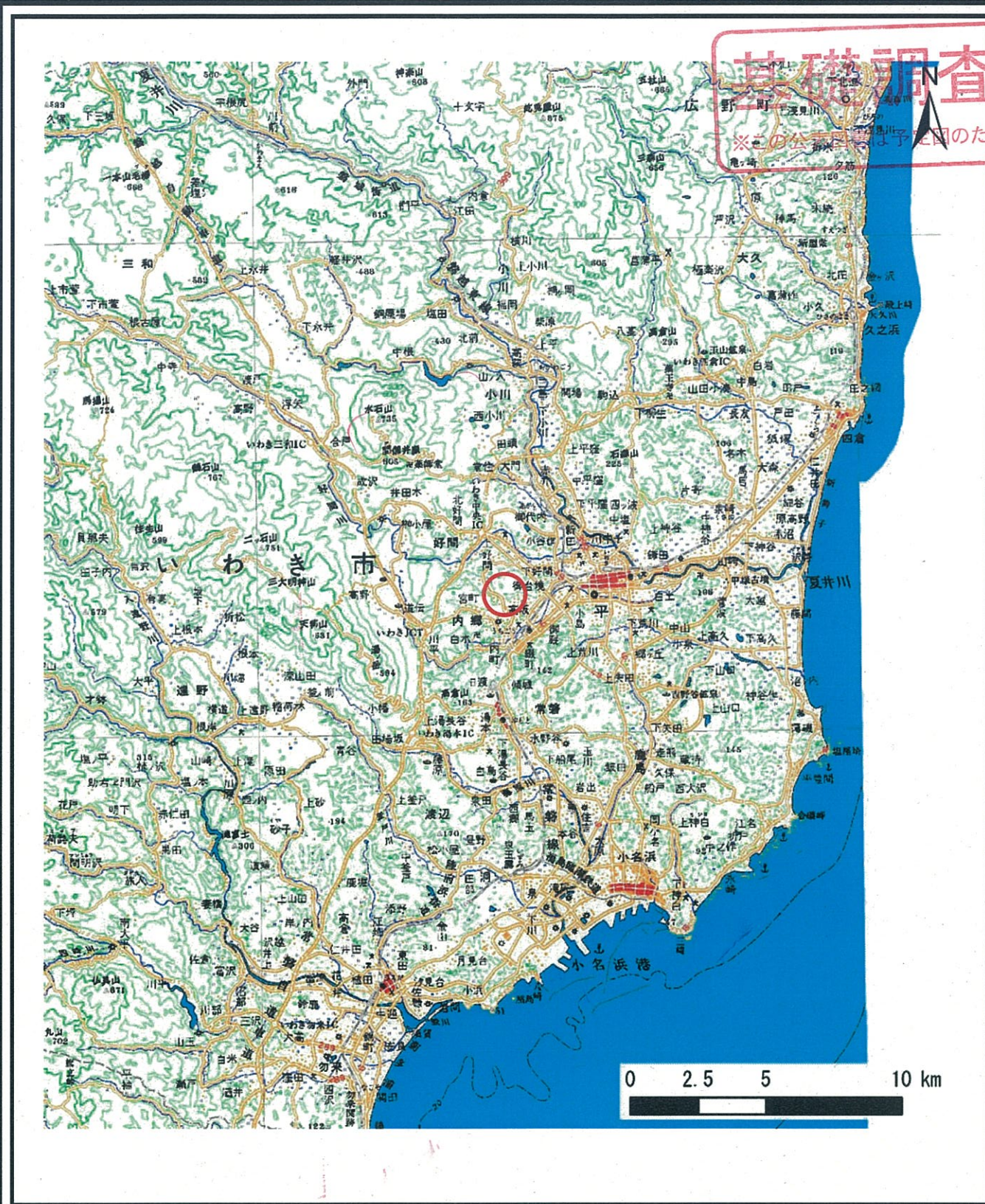


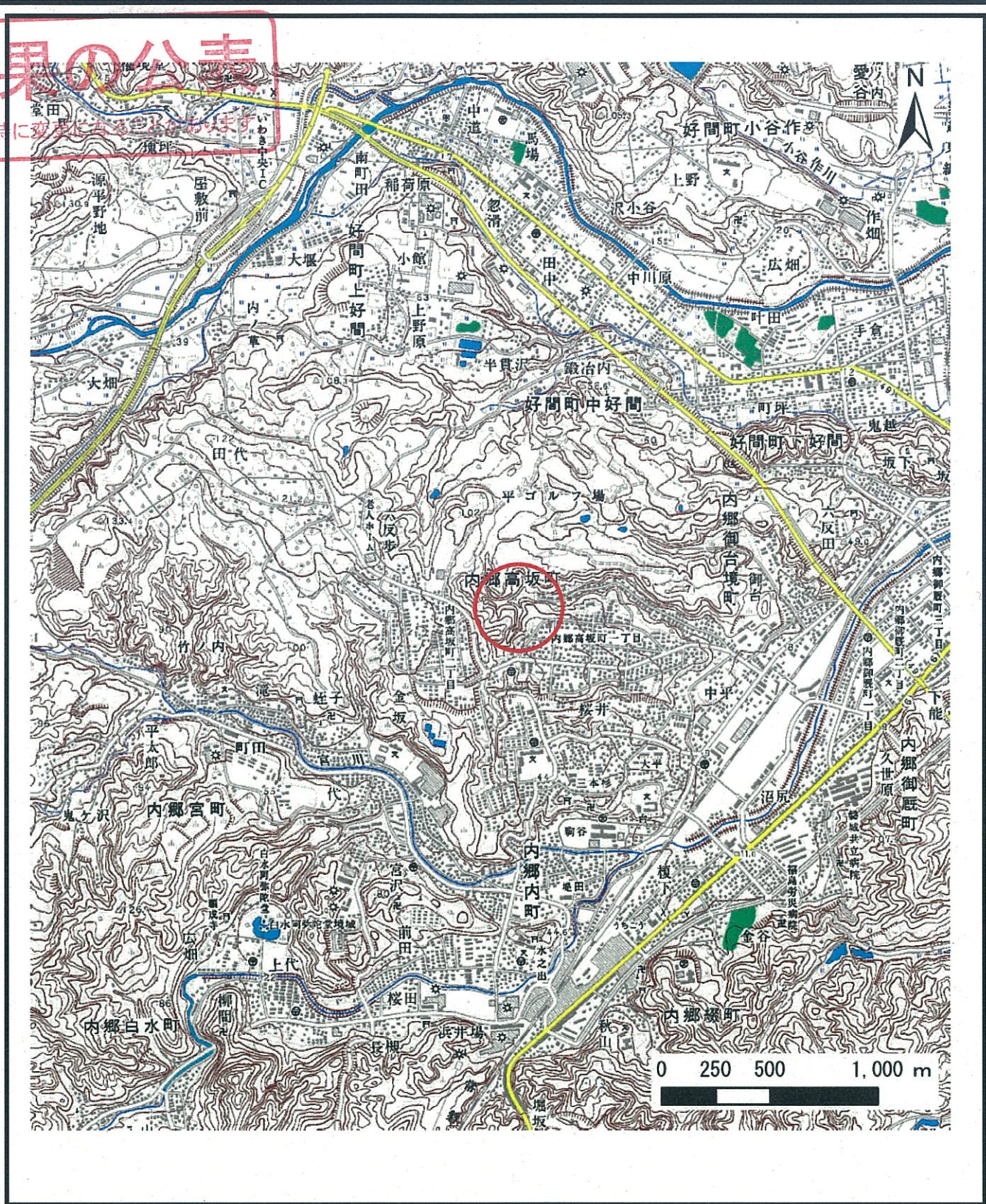
土砂災害警戒区域等の指定の公示に係る図書（その1）

基礎調査結果の公表

※この公表は、国土院の承認を得たため、指定時に公表されるものと見做す。



(1/200,000)



(1/25,000)

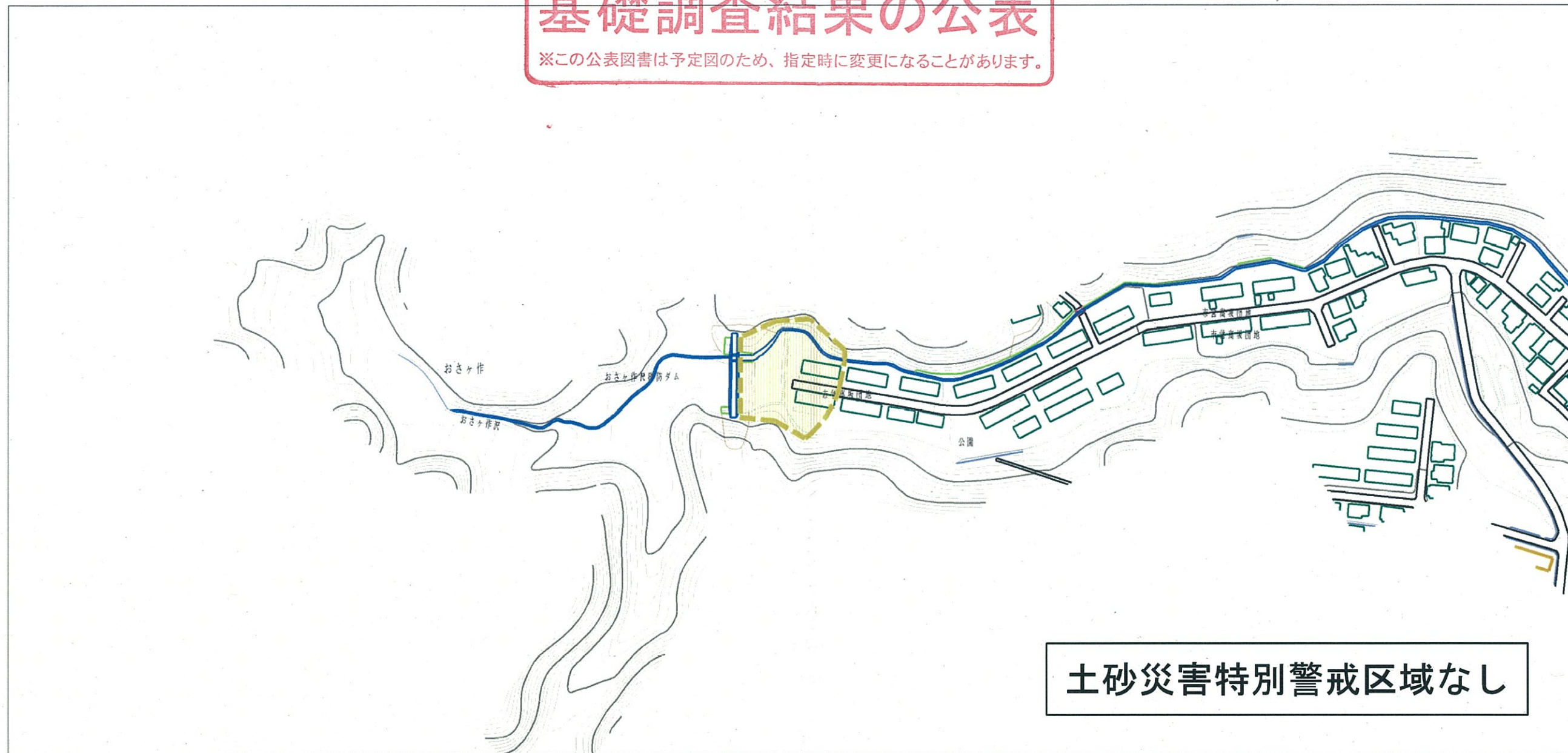
様式-1 (土)
土砂災害警戒区域・土砂災害特別区域 位置図

自然現象の種類	土石流
溪流番号	80204A0129
溪流名	箕ヶ作沢
所在地	福島県いわき市内郷高坂町一丁目

この地図は、国土地理院長の承認を得て、同院発行の数値地図20000(地図画像)及び数値地図25000(地図画像)を複製したものである。(承認番号 平23情複、第802号)

基礎調査結果の公表

※この公表図書は予定図のため、指定時に変更になることがあります。



様式-2 (土) 土砂災害警戒区域・土砂災害特別警戒区域 区域図	土砂災害警戒区域 (土砂災害防止法施工令第二条の基準に該当する区域)		N 縮尺 1 : 2,500	自然現象の 種類	土石流	溪流番号	80204A0129	
	土砂災害特別 警戒区域 (土砂災害防 止法施工令第 三条の基準に 該当する区 域)	土石等の高さが1mを超え、その衝撃力 が50kN/m ² を超える区域			公示番号		溪流名	箕ヶ作沢
		土石等の高さが1mを超え、その衝撃力 が50kN/m ² を超えない区域			公示年月日		所在地	福島県いわき市内郷高坂町一 丁目
		上記以外の区域						