



会津若松市告示第31号

本市の区域内の町の区域を次のとおり画定する旨、地方自治法第260条第2項の規定により告示する。

なお、この効力は、平成28年8月8日から生ずる。

平成28年3月30日

会津若松市長 室井照平

この写しは原本と相違ありません

平成28年 3月30日

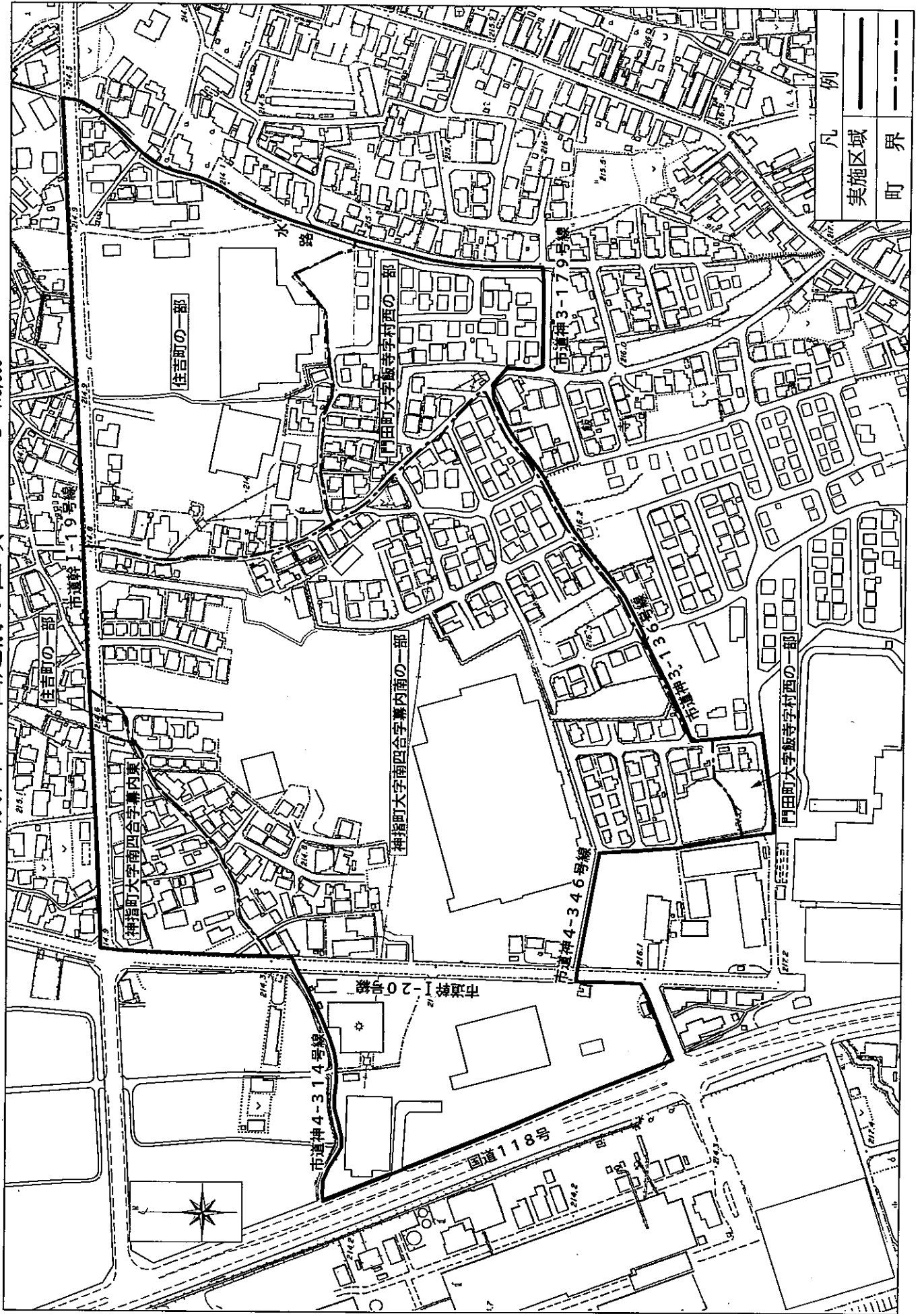
会津若松市長 室井照平



變更調書

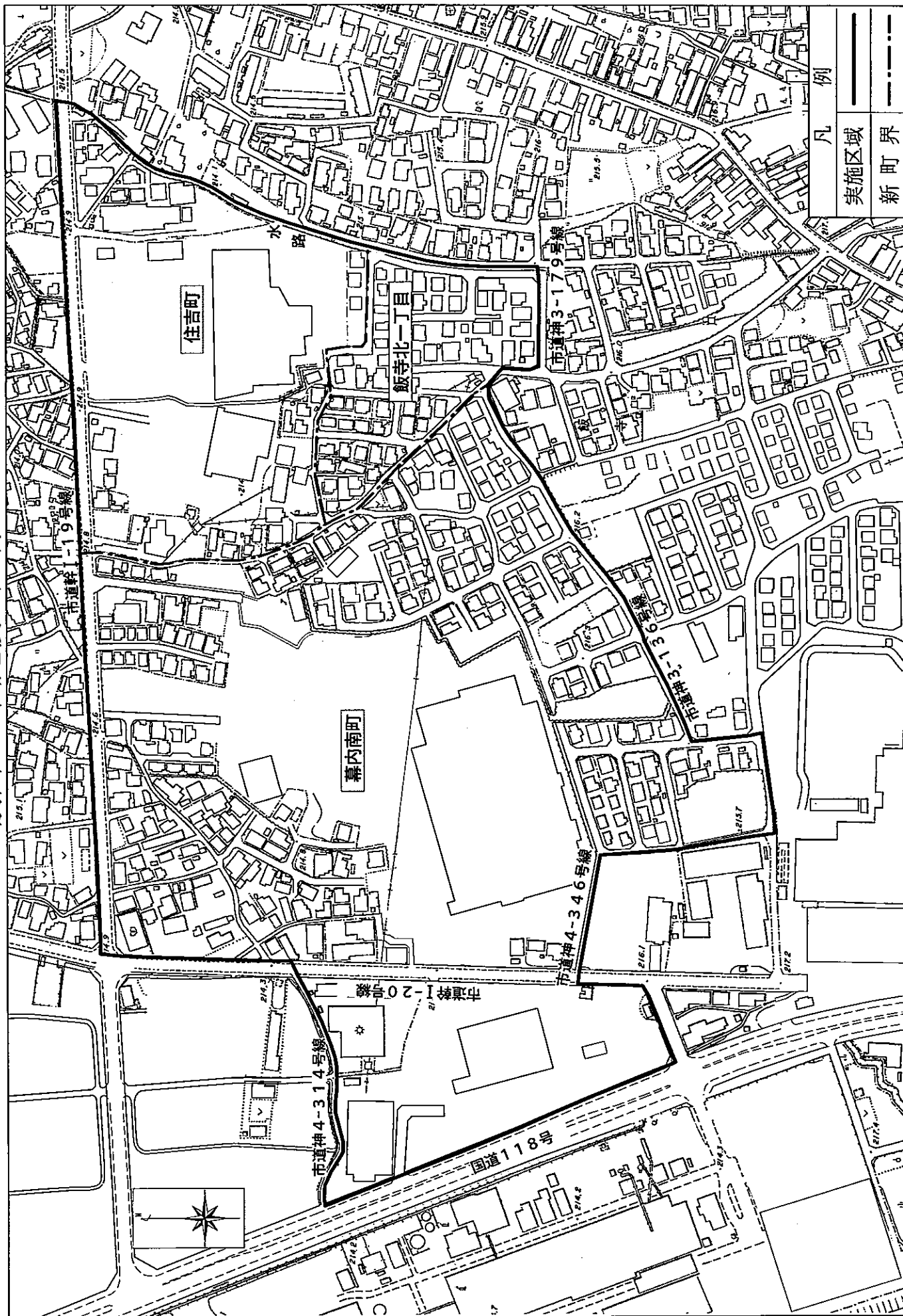
別図1 画定前の区域

S=1:3,500

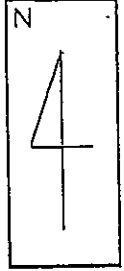


別図2 画定後の区域

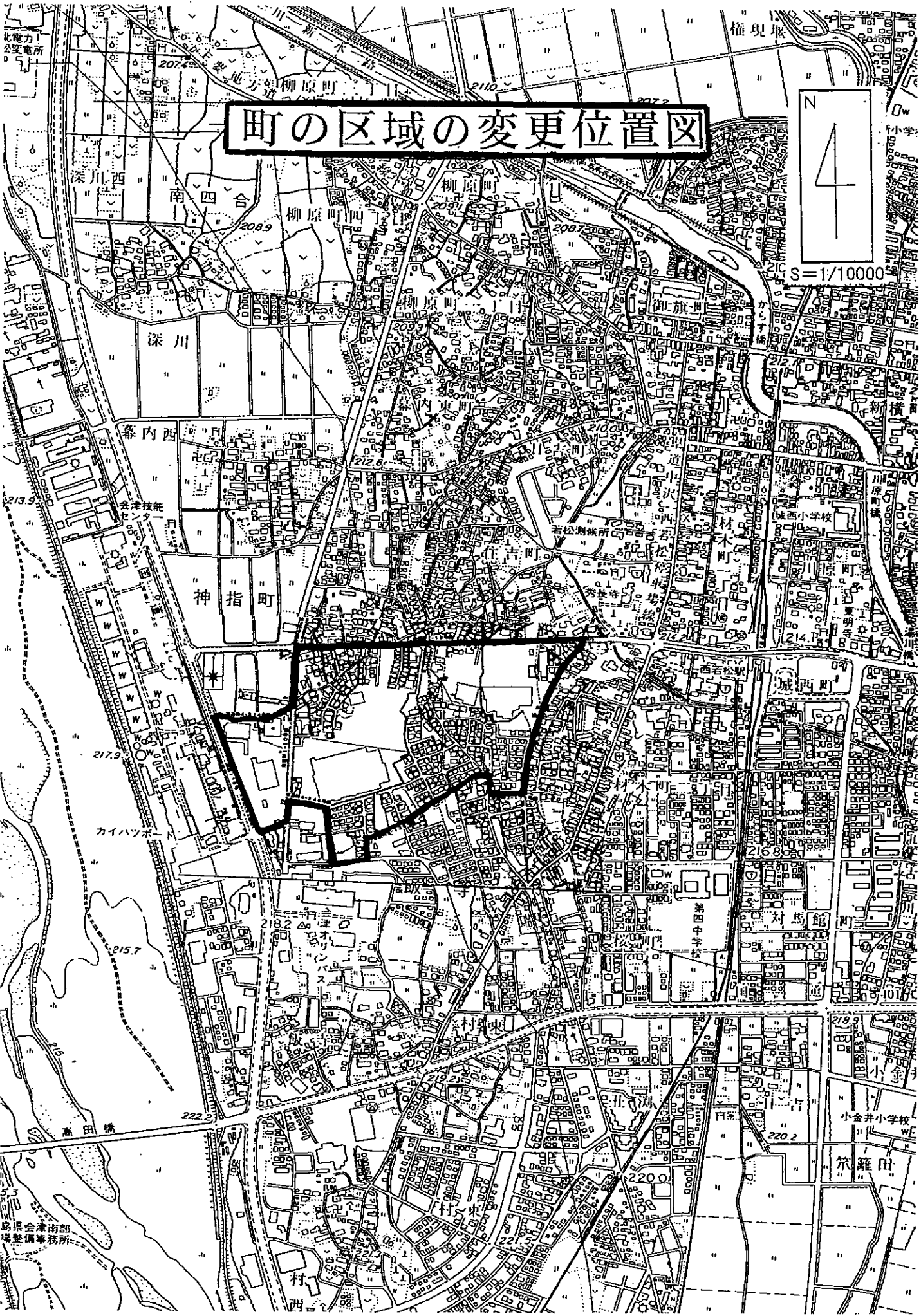
S=1:3,500



町の区域の変更位置図



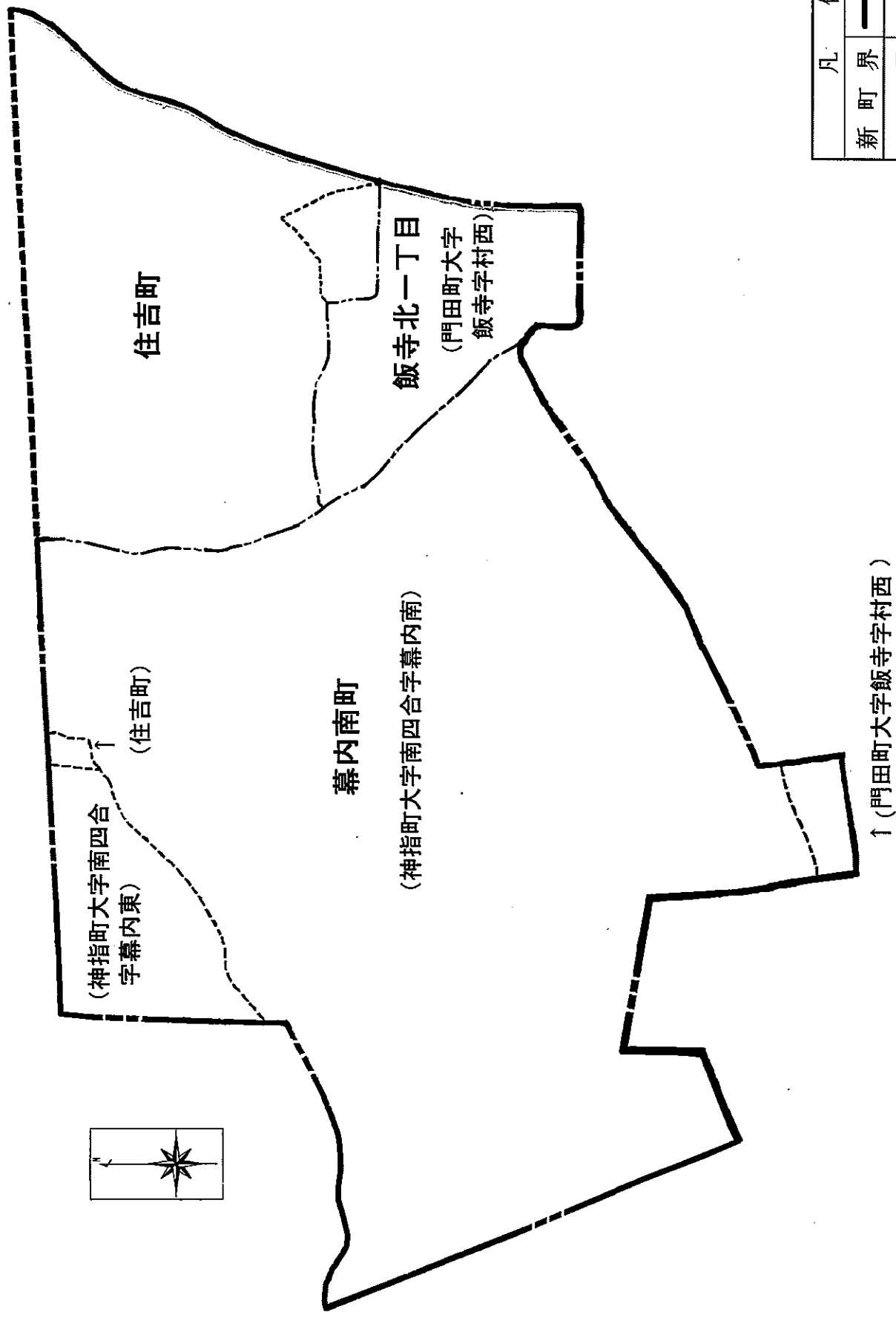
S=1/10000



鳥居会津南部
環境整備事務所

会津若松市 町界変更概略図

S=1:3,500



凡 例	
新町界	———
旧町界	- - - - -
新町名	大文字
旧町名	(小文字)