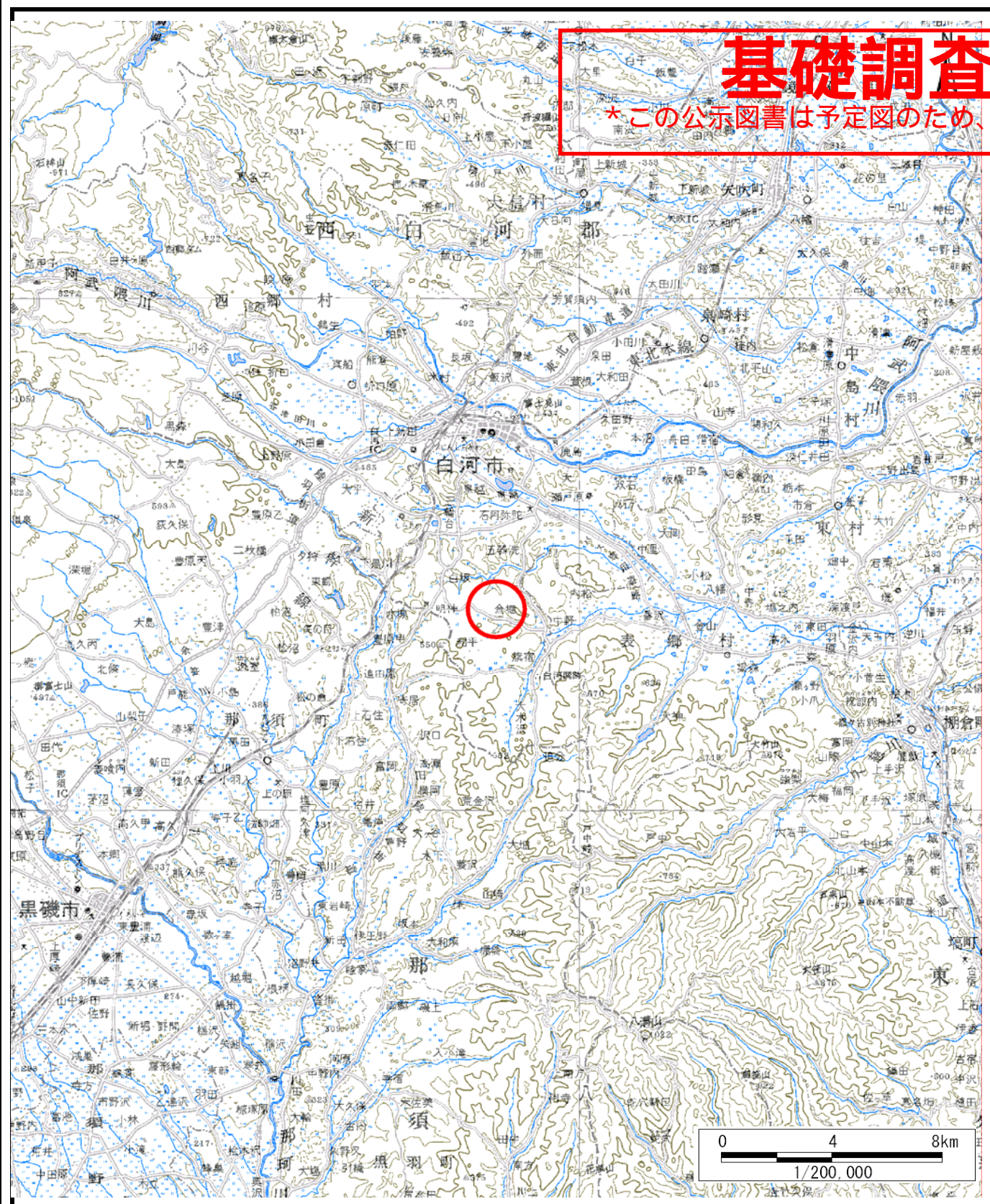
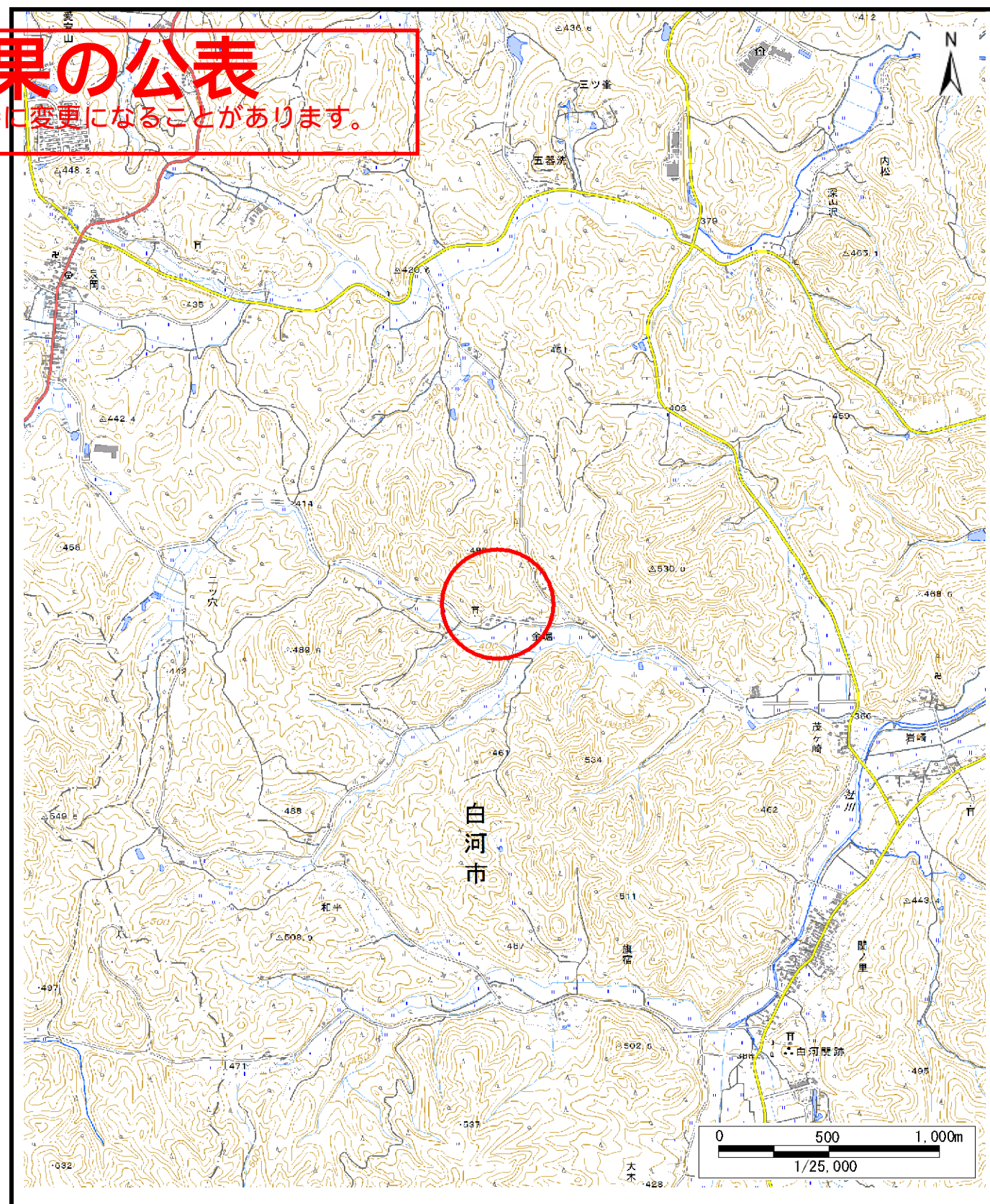


# 基礎調査結果の公表

\*この公示図書は予定図のため、指定時に変更になることがあります。



(1/200,000)



(1/25,000)

様式-1 (土)

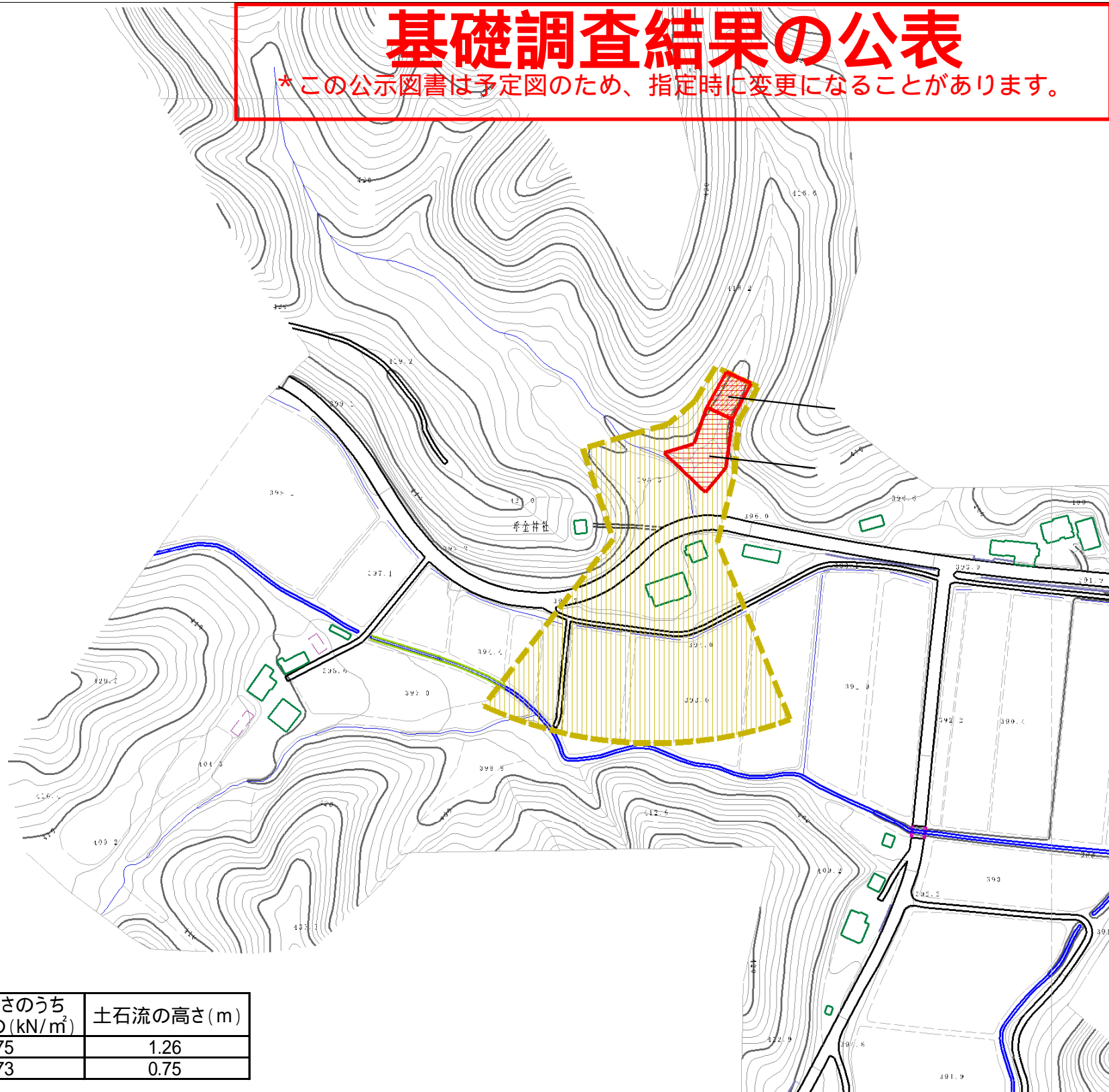
土砂災害警戒区域・土砂災害特別警戒区域 位置図

自然現象の種類	土石流
溪流番号	30205B0046-2
溪流名	金堀沢3号-2
所在地	福島県白河市旗宿金堀

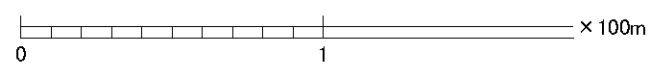
この地図は、国土地理院長の承認を得て、同院発行の20万分1地勢図、2万5千分1地形図、数値地図200000(地図画像)、数値地図25000(地図画像)及び電子地形図25000を複製したものである。(承認番号 平27情複、第639号)

# 基礎調査結果の公表

\*この公示図書は予定図のため、指定時に変更になることがあります。



横断測線の区間	力の大きさのうち最大のもの (kN/m <sup>2</sup> )	土石流の高さ (m)
	22.75	1.26
	10.73	0.75



<b>様式 - 2 (土)</b> 土砂災害警戒区域・土砂災害特別警戒区域図 区域図	土砂災害警戒区域 (土砂災害防止法施行令第2条の基準に該当する区域)		自然現象の種類 土石流 告示番号 告示年月日	溪流番号 30205B0046-2 溪流名 金堀沢3号-2 所在地 福島県白河市旗宿金堀
	土砂災害特別警戒区域 (土砂災害防止法施行令第3条の基準に該当する区域)			
	上記以外の区域			

縮尺  
 1:2,500