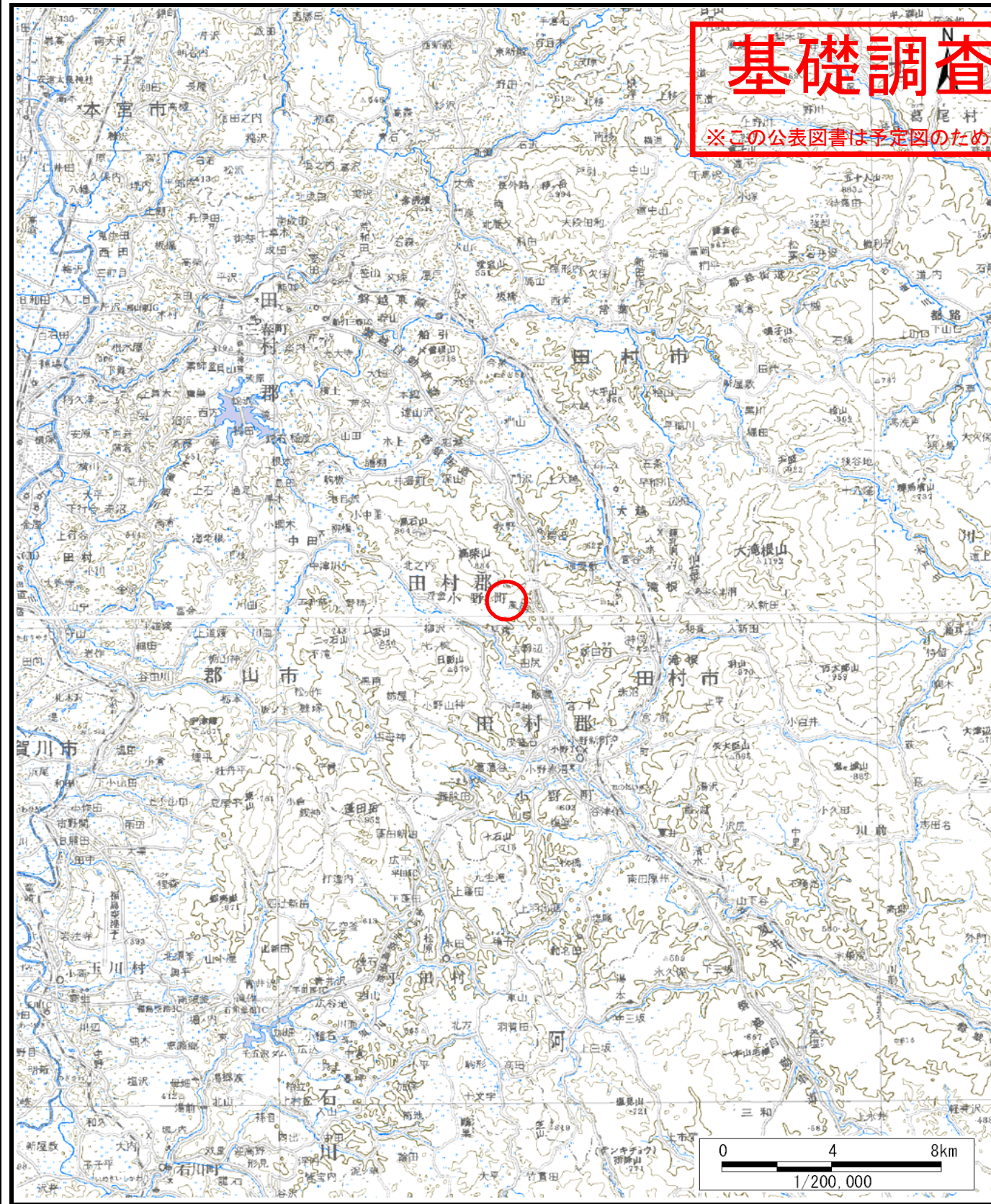
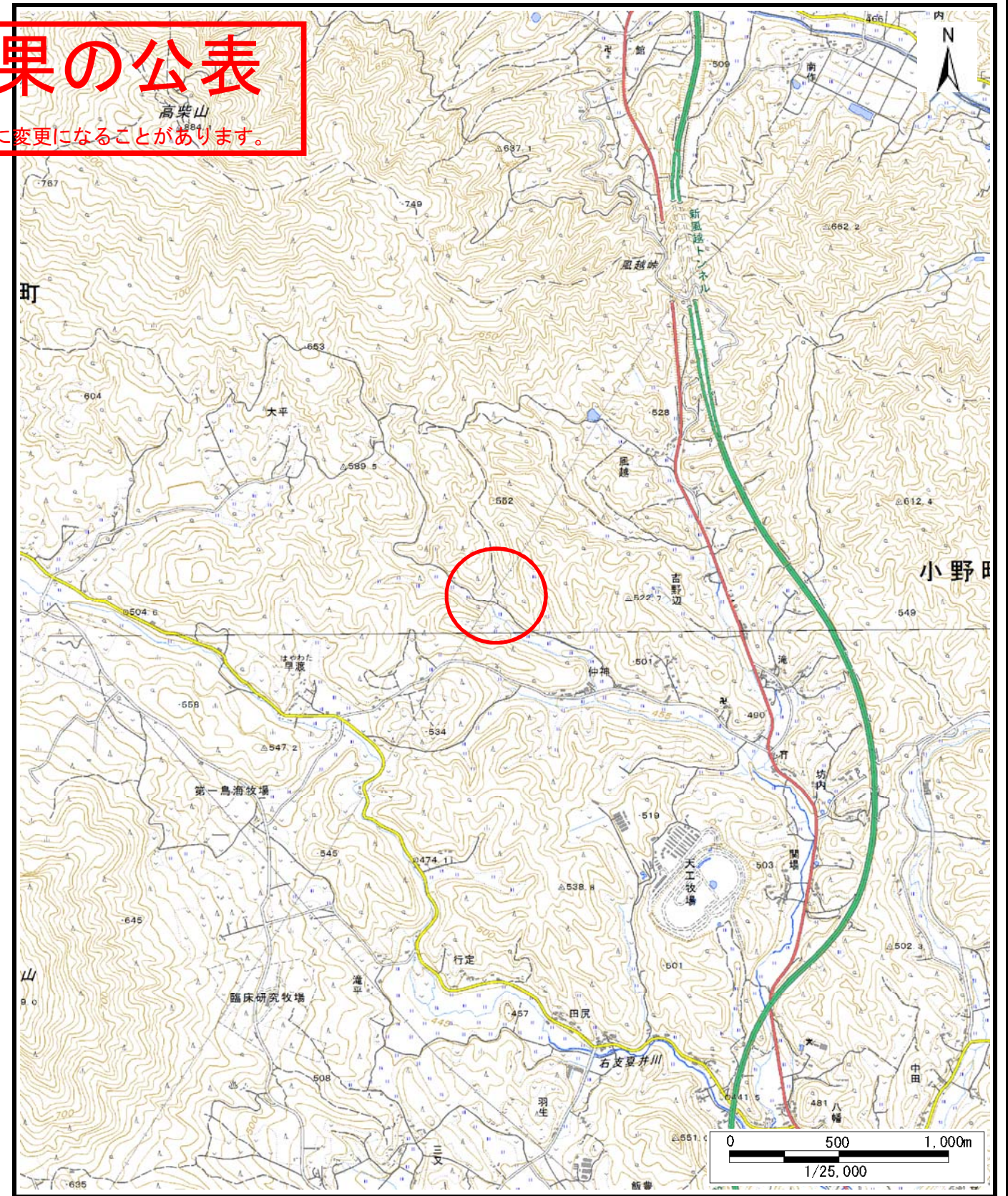


# 基礎調査結果の公表

※この公表図書は予定図のため、指定時に変更になることがあります。



(1/200,000)



(1/25,000)

様式-1 (土)

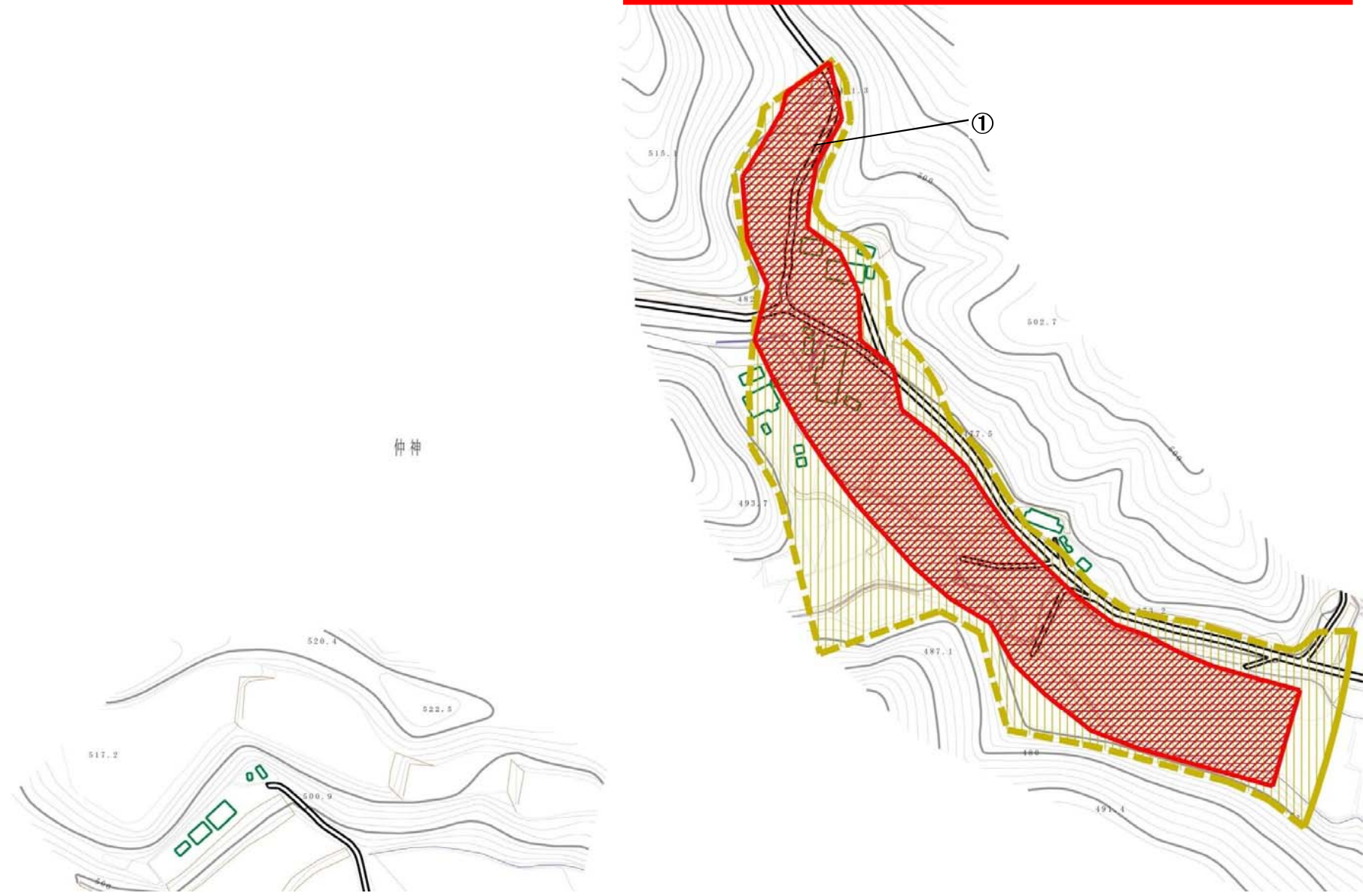
土砂災害警戒区域・土砂災害特別警戒区域 位置図

自然現象の種類	土石流
溪流番号	20522B0136
溪流名	山田作
所在地	福島県田村郡小野町大字吉野辺字山田作

この地図は、国土地理院長の承認を得て、同院発行の数値地図200000（地図画像）及び電子地形図25000を複製したものである。（承認番号 平28情複、第252号）

# 基礎調査結果の公表

※この公表図書は予定図のため、指定時に変更になることがあります。



横断測線の区間	力の大きさのうち 最大のもの(kN/m <sup>2</sup> )	土石流の高さ(m)
①	26.34	1.58



様式-2(土) 土砂災害警戒区域・土砂災害特別警戒区域 区域図	土砂災害警戒区域 (土砂災害防止法施行令第二条の基準に該当する区域)		N  縮尺 1:2,500	自然現象 の種類	土石流	溪流番号	20522B0136	
	土砂災害 特別警戒区域 (土砂災害防止法 施行令第三条の 基準に該当する 区域)	土石等の高さが1mを越え、 その衝撃力が50kN/m <sup>2</sup> を超える区域			告示番号		溪流名	山田作
	土砂災害 特別警戒区域 (土砂災害防止法 施行令第三条の 基準に該当する 区域)	土石等の高さが1mを越え、 その衝撃力が50kN/m <sup>2</sup> を超えない区域			告示年月日		所在地	福島県田村郡小野町大字吉野辺字 山田作
	上記以外の区域							