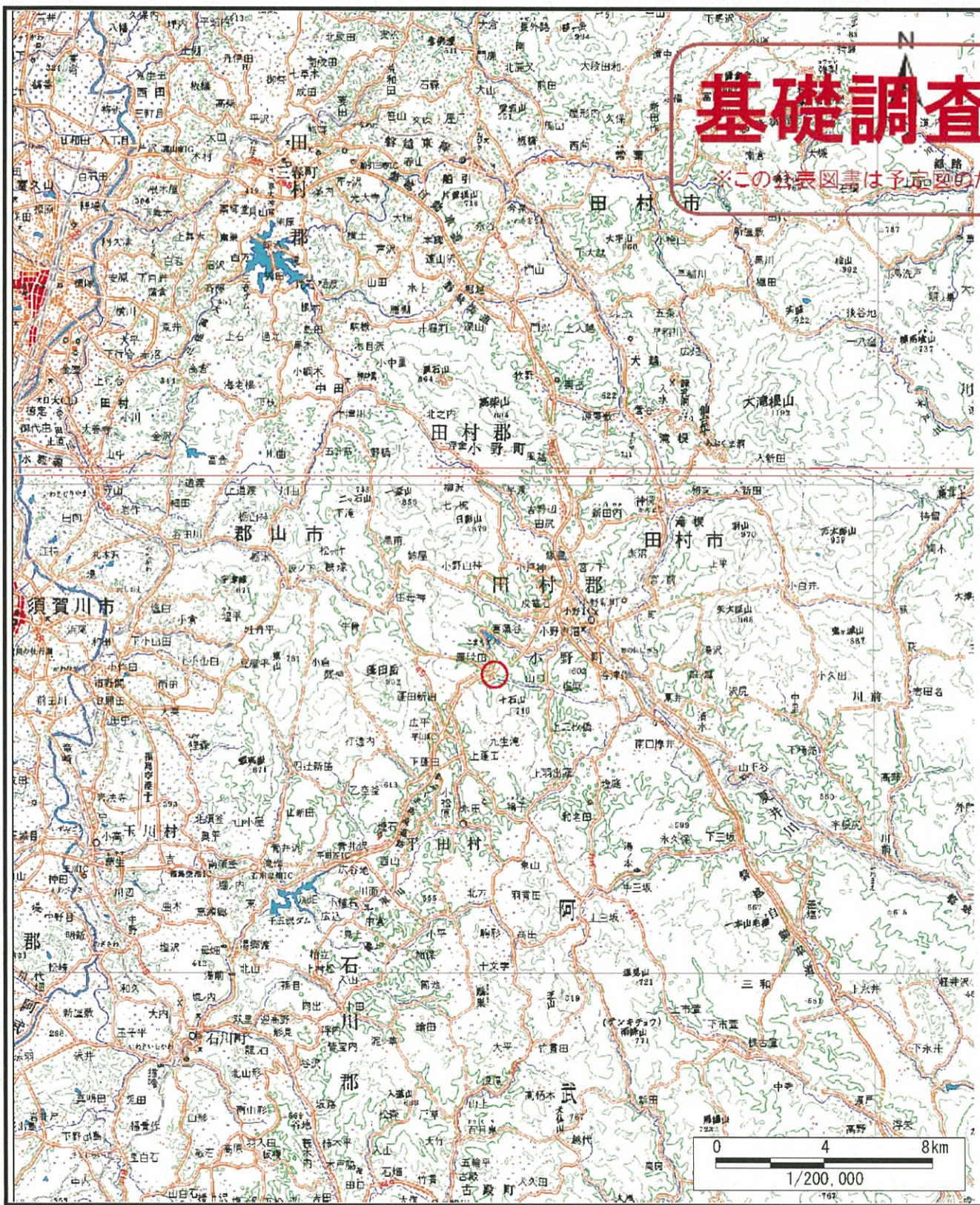


基礎調査結果の公表

※この公表図書は予定図のため、指定時に変更になることがあります。



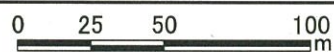
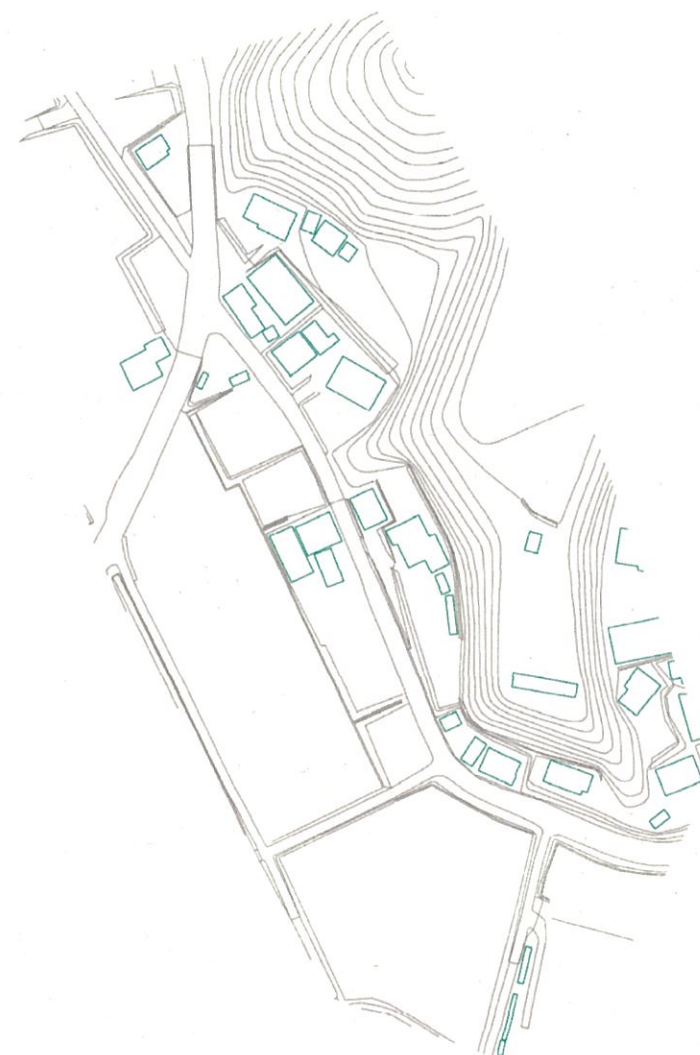
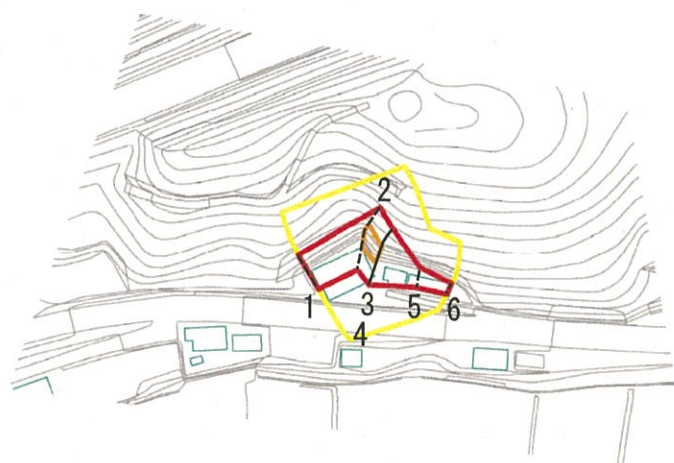
様式-1 (急)
土砂災害警戒区域・土砂災害特別警戒区域 位置図

自然現象の種類	急傾斜地の崩壊
箇所番号	790
箇所名	仁井殿
所在地	福島県田村郡小野町大字雁股田字仁井殿

この地図は、国土院院長の承認を得て、同院発行の数値地図20000（地図画像）及び電子地形図25000を複製したものである。（承認番号 平28情複、第253号）

基礎調査結果の公表

※この公表図書は予定図のため、指定時に変更になることがあります。



図中の数字は横断測線番号を示す

様式-2(急) 土砂災害警戒区域・土砂災害特別警戒区域 区域図(その1)	土砂災害警戒区域 (土砂災害防止法施行令第二条の基準に該当する区域)		N 縮尺 1:2,500	自然現象の種類	急傾斜地の崩壊	箇所番号	790
	土砂災害特別警戒区域 (土砂災害防止法施行令第三条の基準に該当する区域)	斜面の崩落による土石等の衝撃力が100kN/m ² を超える区域 斜面の崩落による土石等の堆積の高さが3mを超える区域 上記以外の区域		 	告示番号		箇所名
				告示年月日		所在地	福島県田村郡小野町 大字雁股田字仁井殿