【仮設前処理施設・周辺土壌の放射性物質濃度（県中浄化センター）：福島県】

採取月日	①土壌Ｎ地点　放射能濃度（Bq/m3）			②土壌Ｅ地点　放射能濃度（Bq/m3）			③土壌Ｓ地点　放射能濃度（Bq/m3）			④土壌W地点　放射能濃度（Bq/m3）			備考
	Cs			Cs			Cs			Cs			
	134Cs	137Cs	Cs計	134Cs	137Cs	Cs計	134Cs	137Cs	Cs計	134Cs	137Cs	Cs計	
H28. 6. 21	ND	ND	ND	ND	ND	ND	ND	ND	ND	ND	ND	ND	
H28. 9. 12	ND	ND	ND	ND	ND	ND	ND	ND	ND	ND	ND	ND	
H28. 10. 18	ND	ND	ND	ND	ND	ND	ND	ND	ND	ND	ND	ND	

※検出下限値を下回り、検出できない場合は、「ND」と表示。

※検出下限値は、2ベクレル／立方メートル（環境省放射能濃度等測定方法ガイドラインによる）

※測定していない項目は「-」と表示。

※解体前の測定基準として、初回のみ周辺４地点の混合資料で表示

① 土壌N地点

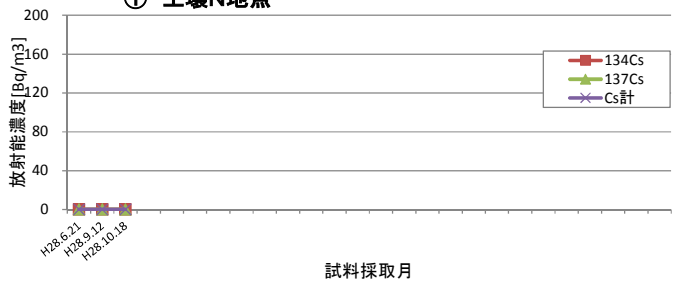

② 土壌E地点

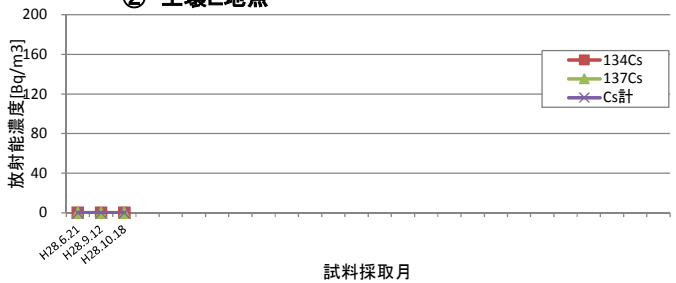

③ 土壌S地点

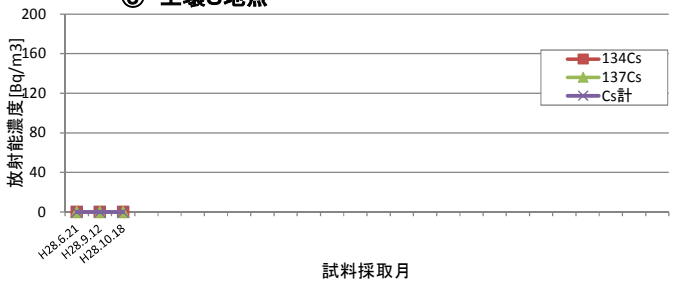
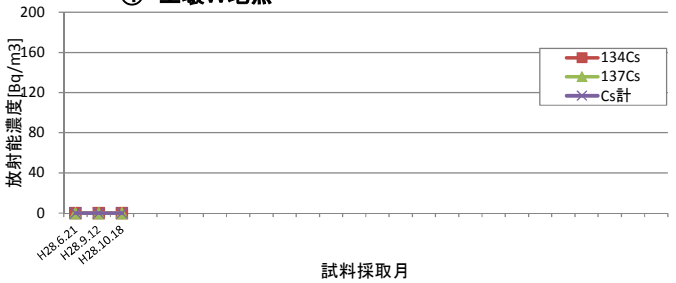
④ 土壌W地点