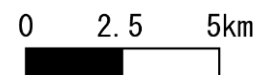
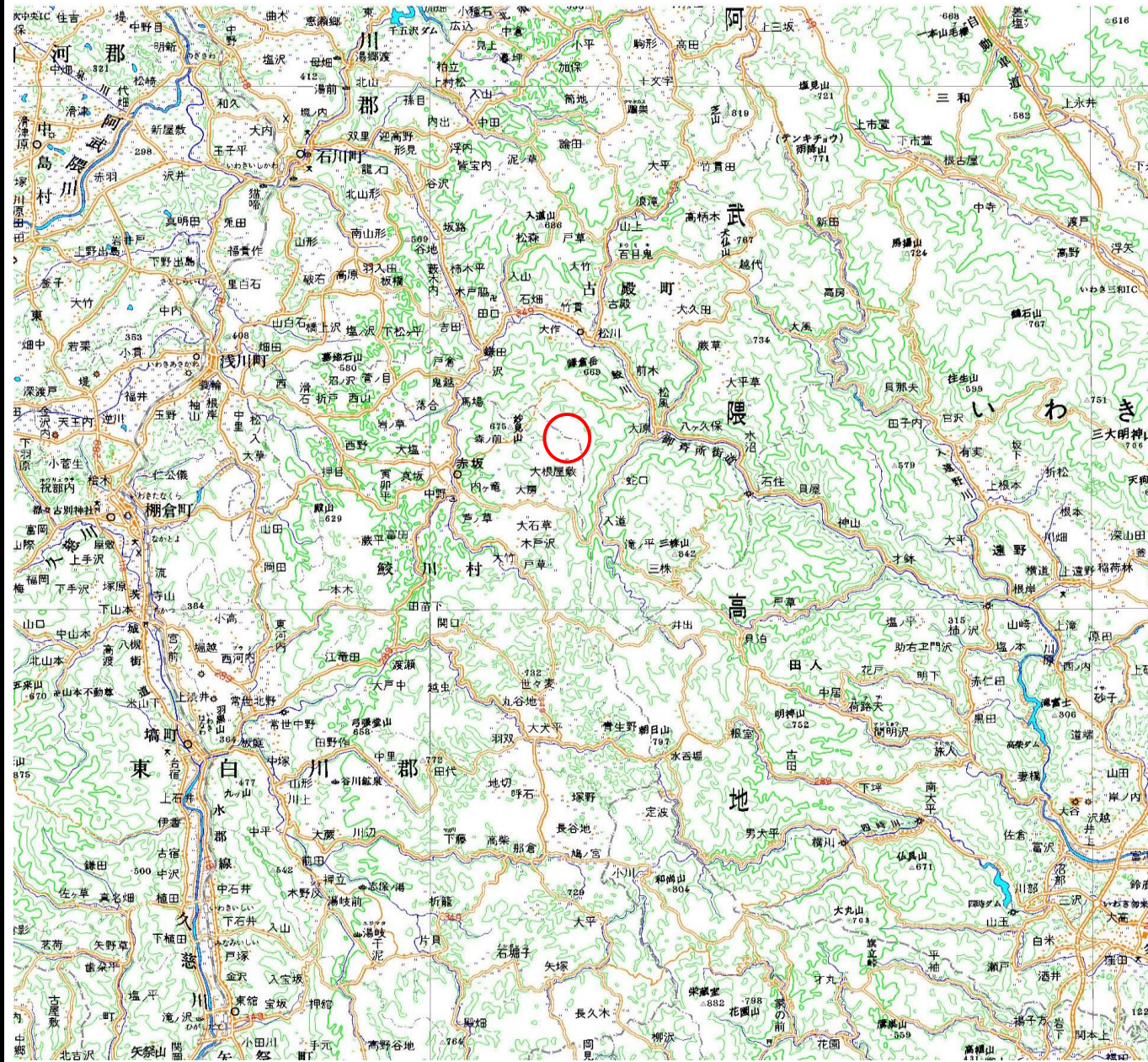

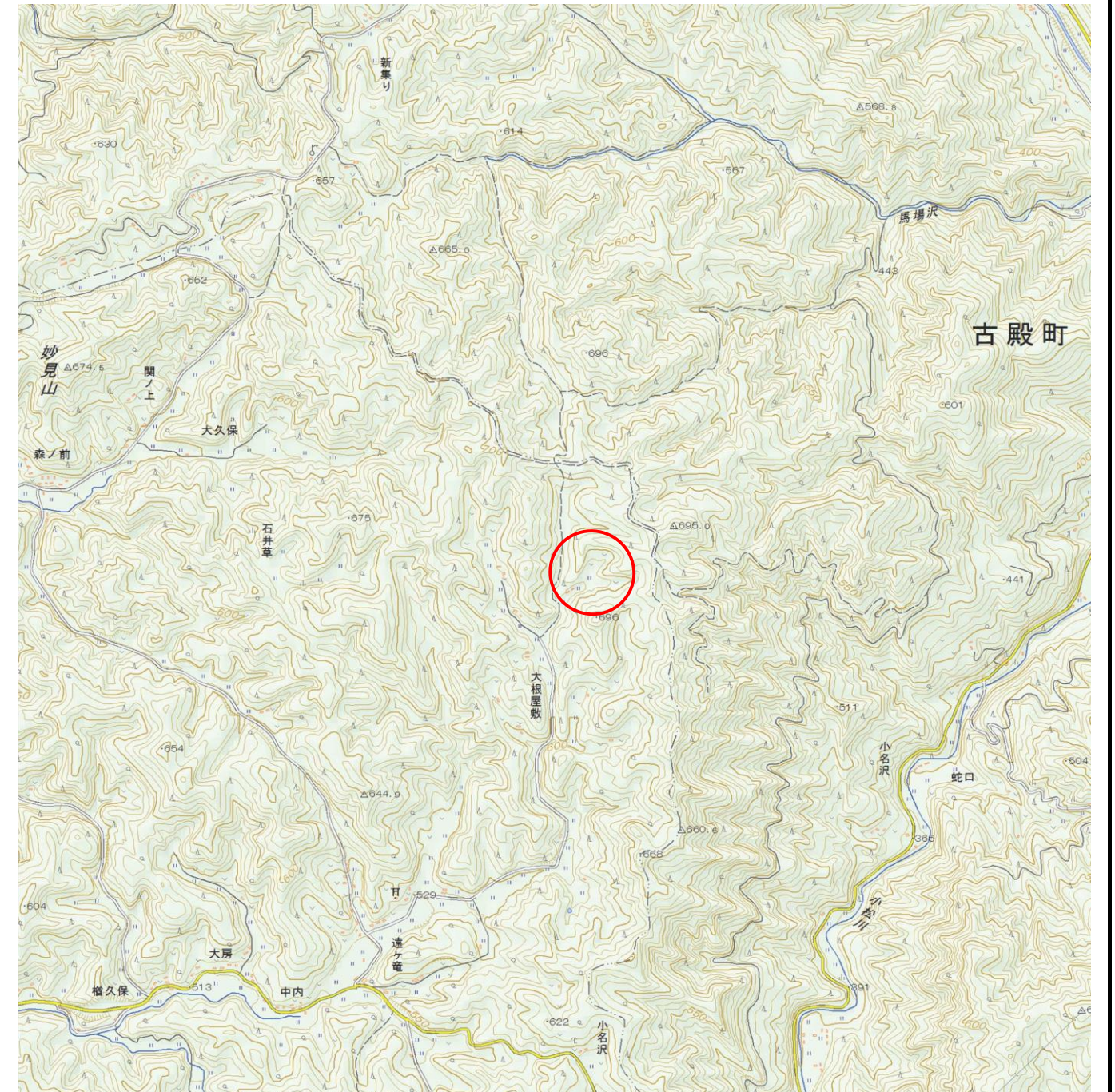


# 基礎調査結果の公表

\* この公示図書は予定図のため、指定時に変更になることがあります。



(1/200,000)



(1/25,000)

様式-1 (土)  
土砂災害警戒区域・土砂災害特別警戒区域 位置図

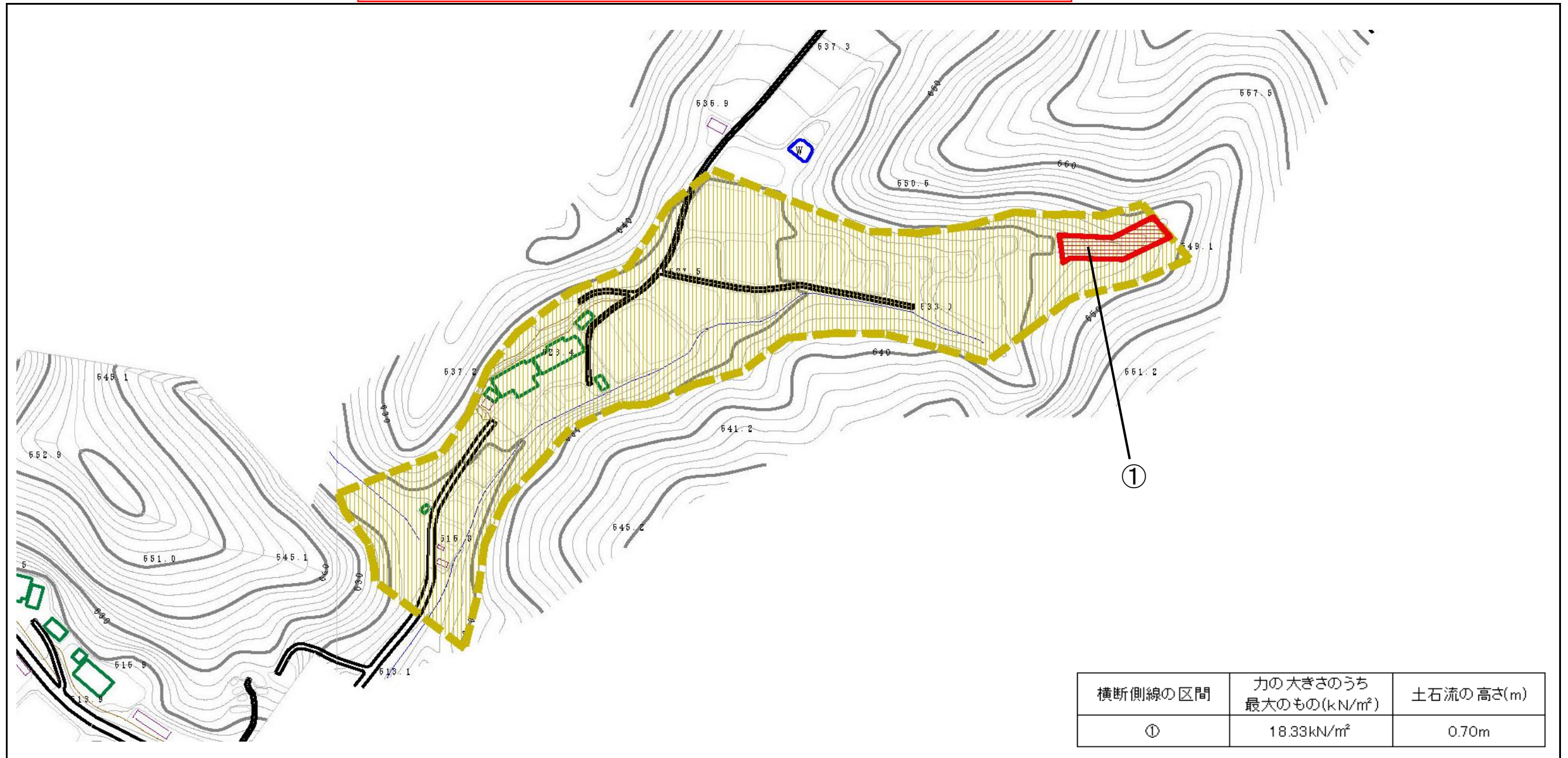
自然現象の種類	土石流
溪流番号	30484B0081-1
溪流名	大根屋敷沢-1
所在地	福島県東白川郡鮫川村大字石井草字大根屋敷

「この地図は、国土地理院長の承認を得て、同院発行の20万分1地勢図、2万5千分1地形図、数値地図20000(地図画像)、数値地図25000(地図画像)及び電子地形図25000を複製したものである。(承認番号 平27情複、第639号)」



# 基礎調査結果の公表

\*この公示図書は予定図のため、指定時に変更になることがあります。



様式-2(土) 土砂災害警戒区域・土砂災害特別警戒区域図	土砂災害警戒区域 (土砂災害防止法施行令第二条の基準に該当する区域)		N 縮尺 1:2,500	自然現象の種類	土石流	溪流番号	30484B0081-1
	土砂災害特別警戒地域 (土砂災害防止法施行令第三条の基準に該当する区域)			告示番号		溪流名	大根屋敷沢-1
	土砂等の高さが1m越え、その衝撃が50kN/m <sup>2</sup> を超える地域			告示年月日		所在地	福島県東白川郡鮫川村大字石井草字大根屋敷
	土砂等の高さが1m越え、その衝撃が50kN/m <sup>2</sup> を超えない地域						
	上記以外の区域						