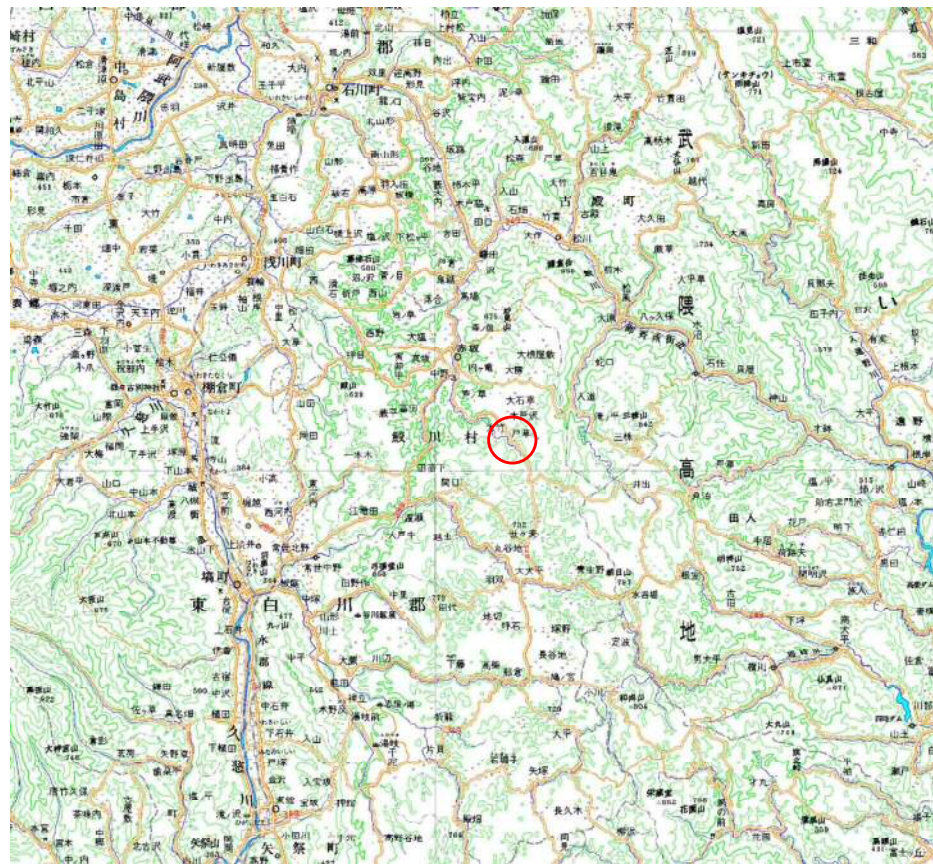
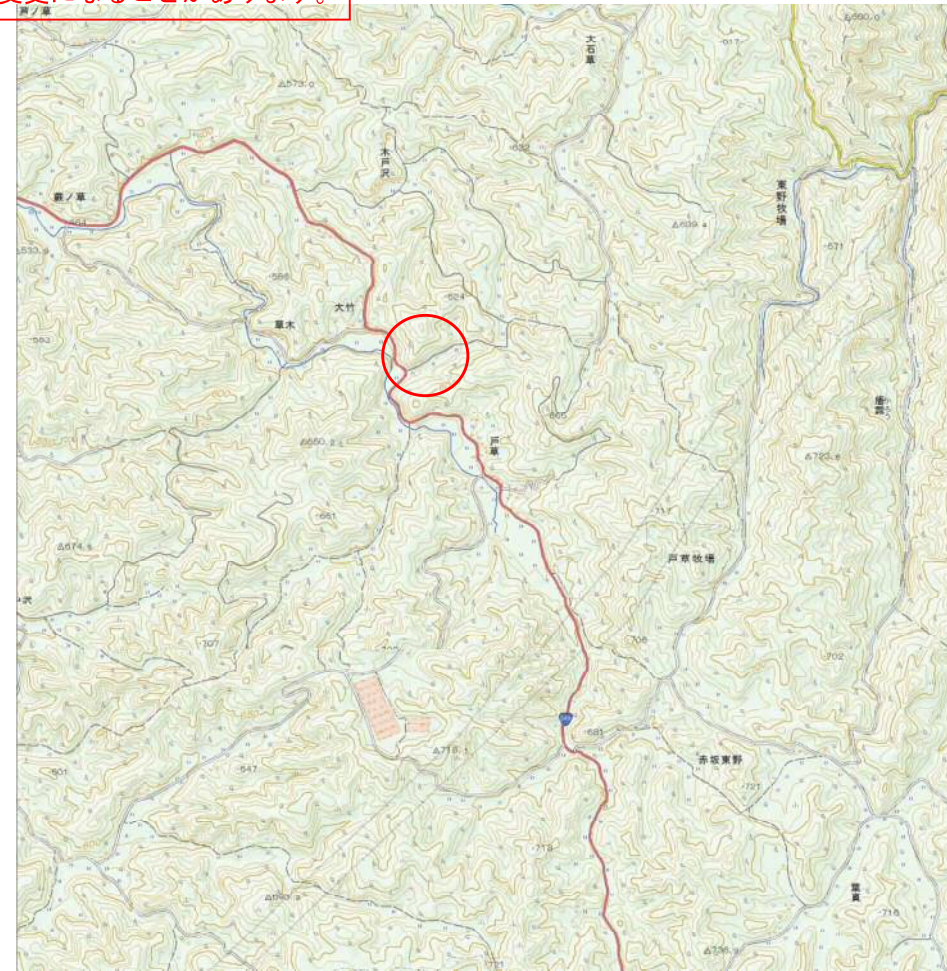


# 基礎調査結果の公表

\* この公示図書は予定図のため、指定時に変更になることがあります。



(1/200,000)



(1/25,000)

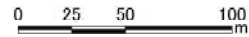
様式-1(急)  
土砂災害警戒区域・土砂災害特別警戒区域  
位置図

自然現象の種類	急傾斜地の崩壊
箇所番号	1374
箇所名	戸草2号
所在地	福島県東白川郡鮫川村大字赤坂東野字戸草

「この地図は、国土地理院長の承認を得て、同院発行の20万分1地勢図、2万5千分1地形図、数値地図20000(地図画像)、数値地図25000(地図画像)及び電子地形図25000を複製したものである。(承認番号 平27情複、第639号)」

# 基礎調査結果の公表

\* この公示図書は予定図のため、指定時に変更になることがあります。



図中の数字は横断測線番号を示す

様式-2(急) 土砂災害警戒区域・土砂災害特別警戒区域 区域図(その1)	土砂災害警戒区域 (土砂災害防止法施行令第2条の基準に該当する区域)		N  縮尺 1:2,500	自然現象 の種類	急傾斜地の崩壊	箇所番号	1374
	土砂災害特別警戒 区域 (土砂災害防止法 施行令第3条の 基準に該当する 区域)			告示番号		箇所名	戸草2号
	谷部の崩壊による 土石等の移動による 力が100kN/m <sup>2</sup> を超える区域			告示年月日		所在地	福島県東白川郡鮫川村大字赤坂東野 字戸草
	斜面の崩壊による 土石等の堆積の高さが3mを超える区域						
	上記以外の区域						