



郡山市告示第 442 号

地方自治法（昭和22年法律第67号）第 260 条第 1 項の規定に基づき、本市内の町の区域を次のとおり新たに画する。

なお、この効力は、土地区画整理法（昭和29年法律第 119 号）第 103 条第 4 項の規定に基づき、県中都市計画事業富田東土地区画整理事業及び県中都市計画事業八山田第二土地区画整理事業に係るそれぞれの換地処分の公告のあった日の翌日から生ずる。

平成28年12月22日

郡山市長 品川 万里

変 更 調 書

図面対 照番号	新 た な 町 名	左 の 町 に 包 含 さ れ る 区 域	
		旧町名及び旧字名	地 番
①	富田東一丁目	富田町字北向	26から33まで、34の1から34の5まで、35の1から35の28まで、37から39まで、40の1から40の3まで、41の1、41の2、42、43の1から43の4まで、45の1から45の14まで、48、51、52の1から52の4まで、55の1から55の4まで、55の7から55の11まで、56、58の1から58の6まで、59の1から59の4まで、60の1、60の3及びこれらの区域に隣接介在する道路、水路である公有地の全部並びに富田町字細田71の2、71の3に隣接介在する道路である公有地の全部
②	富田東一丁目	富田町字細田	67の2の一部、67の4、67の5の一部、68の1の一部、68の3の一部、68の5の一部、68の6、71の2、71の3、73の1、73の4の一部及びこれらの区域に隣接介在する道路である公有地の一部、水路である公有地の全部
③	富田東一丁目	富田町字山王林	1の1、3、4の1、4の3、4の4、5の1、6の1、6の2、7、8の1、8の2、9、10、11の1から11の5まで、12、13の1、13の2、16、17、18の1から18の12まで、18の15、18の16、18の18、18の19、18の21から18の23まで、

揭示期間
29年1月5日まで
郡山市

			18の25、19の1から19の7まで、19の10から19の36まで、20の1の一部、20の2から20の5まで、21の1から21の5まで、22の1、23、24の1から24の11まで、25、26の1、26の2、27の1から27の3まで、28の1、28の2、29、30の1、30の2、32の1から32の3まで、33の1、33の2、33の4、33の5、33の7から33の10まで、33の13、34から36まで、37の1、37の2、38の1から38の4まで、39、40、41の1から41の5まで、42の1から42の4まで、45の1、45の2、46の1から46の18まで、48の1、48の2、49の1から49の10まで、49の13から49の17まで、53の2から53の5まで、54の1、54の3から54の10まで、55及びこれらの区域に隣接介在する道路である公有地の全部並びに富田町字水穴64の1に隣接する公有地である道路の全部、富田町字山王林38の1の地先の道路である公有地の全部
④	富田東一丁目	富田町字水穴	1、2、3の1から3の7まで、4、5の1から5の3まで、7の1から7の4まで、10の1、10の2、11、17の1、17の3、35の2、35の4、39の1、39の2、61、62、63の1、63の2、64の1、64の2、65の1、65の2、66の1、66の2、67の1から67の3まで及びこれらの区域に隣接介在する道路、水路である公有地の全部並びに富田町字山王林6の2、27の1、27の3、37の2、38の2に隣接する道路である公有地の全部、富田町字水穴17の1、35の2の地先の道路である公有地の全部
⑤	富田東一丁目	富田町字登戸	11の1の一部、12の一部、14の一部、15の1の一部、32の2、32の3の一部、32の7の一部、32の21の一部、32の22、32の40、32の41の一部、32の43の一部、32の53の一部、32の54、33の1の一部、33

			<p>の6の一部、36の1の一部、36の2から36の8まで、36の9の一部、36の10から36の23まで、36の25の一部、36の26から36の32まで、36の33の一部、37の1の一部、37の2から37の15まで、37の16の一部、37の17の一部、37の18から37の26まで、37の27の一部、37の28の一部、38の1から38の31まで、38の33から38の51まで、39の1から39の14まで、39の16から39の19まで、41の1から41の3まで、42の1から42の9まで、43の1から43の5まで、44、45の1の一部、45の2、45の3から45の5までの各一部、45の7、45の8、45の9の一部、46の1の一部、47の1から47の9までの各一部及びこれらの区域に隣接介在する道路、水路である公有地の全部</p>
⑥	富田東一丁目	富田町字満水田	<p>1の2、1の4から1の7まで、11の1、11の2、52の1及びこれらの区域に隣接する道路である公有地の全部並びに2、38の2、77に隣接する道路である公有地の一部</p>
⑦	富田東一丁目	富田町字増水田	<p>1の一部、3の1の一部、3の2の一部、4の1、4の4の一部、5の2、6の一部、7の1の一部、7の2、8の1、9の1、10の1の一部、11の一部、13の1、13の2、14の一部、43の一部及びこれらの区域に隣接介在する道路、水路である公有地の全部並びに富田町字登戸11の1、14に隣接する道路である公有地の一部、富田町字増水田7の2、富田町字登戸37の27地先の道路である公有地の全部</p>
⑧	富田東一丁目	富田町字田向	<p>27の6、27の7、27の9、49の3の一部、61の5及びこれらの区域に隣接する水路である公有地の全部</p>
⑨	富田東二丁目	富田町字音路	<p>6の2、8の4、8の5、9、10の1から10の4まで、14、15、17の15から17の17まで、21の2、23の2、25、26、28、</p>

			29の1、29の2、32、33の1、34、35の1から35の3まで、36の3、37、41の1、41の2、42の1、43の1、43の2、44の1、44の2、46、47の3、48の1、48の3、49、50の1、50の2、51の1、51の2、52の1、52の2、53の1、53の2、54から56まで、58の1、58の2、59の1から59の7まで、60の1から60の8まで、61の1から61の3まで、62、68の1から68の6まで、69の1から69の3まで、71、72、73の1から73の3まで、74の1から74の9まで、75の1、75の5から75の7まで、75の9から75の12まで、75の15、76の4、76の24、79の4、79の5及びこれらの区域に隣接介在する道路、水路である公有地の全部並びに23の2、37、62地先の水路である公有地の全部
⑩	富田東二丁目	富田町字乙路後	31の1、32の6、33の1、33の3、37の1、43、44の1から44の4まで、45、48の2、48の3、49、50の1及びこれらの区域に隣接介在する水路である公有地の全部
⑪	富田東二丁目	富田町字細田	4の2、10の1から10の7まで、11の1、11の2、11の5から11の8まで、12の1、12の5から12の10まで、14の4、15の1から15の5まで、16の1、16の2、17の1から17の3まで、24の1、24の2、25の3、25の5、29の7、29の9、32の1から32の5まで、33、34の1、34の2、35の1から35の5まで、36から38まで、40から43まで、44の1、44の2、45、46の1から46の5まで、47、49、50の1、50の2、51の1から51の3まで、52の1から52の9まで、53の1から53の4まで、55の1から55の9まで、63の1、63の2、64の1から64の10まで、65の1から65の8まで、66の2、67の2の一部、67の3、67の5の一部、68

			の1の一部、68の3の一部、68の5の一部、73の4の一部、99の1、109の7、109の10及びこれらの区域に隣接介在する道路である公有地の一部、水路である公有地の全部並びに12の5、52の9、53の1、65の3、68の5、73の4地先の道路、水路である公有地の全部
⑫	富田東二丁目	富田町字山王林	20の1の一部及びこれらの区域に隣接する道路である公有地の全部
⑬	富田東二丁目	富田町字登戸	1の1、1の2、2、3、4の1から4の3まで、5の1、5の2、6、7、8の1、8の4から8の6まで、9、10の1から10の10まで、11の1の一部、11の2、11の3、12の一部、13の1から13の3まで、14の一部、15の1の一部、15の3、16の1、18、19の1、19の2、19の4から19の20まで、20の1、20の2、20の4から20の9まで、21、22、23の1から23の12まで、24、25の1から25の3まで、26の1、26の2、28の1から28の7まで、29の1、29の3、29の4、29の6、29の7、31の1、31の2、31の4から31の8まで、31の10から31の15まで、32の1、32の3の一部、32の4から32の6まで、32の7の一部、32の8から32の13まで、32の15から32の20まで、32の21の一部、32の23から32の38まで、32の41の一部、32の42、32の43の一部、32の44から32の52まで、32の53の一部、32の55から32の63まで、33の1の一部、33の2から33の5まで、33の6の一部、36の1の一部、36の9の一部、36の25の一部、36の33の一部、37の1の一部、37の16の一部、37の17の一部、37の27の一部、37の28の一部、45の1の一部、45の3から45の5までの各一部、45の6、45の9の一部、46の1の一部、46の2、47の1から47の9までの各一部及びこれらの区域に隣接介在する道路、水路である公有地

			の全部並びに46の2地先の道路である公有地の全部
⑭	富田東二丁目	富田町字増水田	1の一部、3の1の一部、3の2の一部、4の4の一部、6の一部、7の1の一部、10の1の一部、11の一部、14の一部、43の一部及びこれらの区域に隣接介在する道路、水路である公有地の全部並びに富田町字登戸11の1、13の3、14に隣接する道路である公有地の一部、富田町字登戸33の3、36の1、37の27、37の28に隣接する水路である公有地の一部
⑮	富田東二丁目	富田町字田向	7から9まで、12、16の1から16の3まで、17の1から17の5まで、18の1、18の2、21の1から21の14まで、23、25の1から25の3まで、27の1、28の1、28の2、30、31、32の1、32の3、33の1から33の3まで、38の1、39の1、40、45の1、45の3、45の4、49の2、49の3の一部、49の4から49の8まで及びこれらの区域に隣接介在する道路、水路である公有地の全部並びに富田町字乙路後44の1、48の3、富田町字音路58の1、58の2に隣接する道路である公有地の一部、富田町字乙路後44の1から44の4まで、45、48の3、富田町字音路58の1、73の3地先の道路である公有地の全部
⑯	富田東三丁目	富田町字下双又	15の3の一部、15の20の一部、16の4の一部、16の5、16の8、16の13、16の16から16の18まで、16の27、16の28、16の30、16の32、16の33及びこれらの区域に隣接介在する道路である公有地の全部、水路である公有地の一部並びに富田町字下曲田1の1、1の7、1の8、喜久田町字下双又16の6に隣接する道路である公有地の一部、富田町字下双又16の17、16の33地先の道路である公有地の全部
⑰	富田東三丁目	喜久田町字下双又	16の6、16の9から16の11まで、16の13及びこれらの区域に隣接介在する水路で

			ある公有地の全部
⑮	富田東三丁目	喜久田町字上田向	2の1、2の2、2の3の一部、2の4の一部、2の5の一部、3の1、3の4から3の6まで、46の1の一部、46の2の一部
⑰	富田東三丁目	富田町字乙路後	25の1の一部、26の1、26の2、28の1、28の2、29、32の7、32の8、33の2、34、39の2、39の3、50の2、51、52、53の1及びこれらの区域に隣接介在する道路、水路である公有地の全部並びに富田町字音路75の8に隣接する道路である公有地の全部、富田町字上田向44に隣接する水路である公有地の全部、富田町字乙路後28の2地先の道路である公有地の全部、富田町字乙路後28の1地先の水路である公有地の全部
⑳	富田東三丁目	富田町字音路	75の8、80の2の一部
㉑	富田東三丁目	富田町字田向	35の1の一部及びこの区域に隣接する道路である公有地の全部並びに富田町字乙路後39の3、富田町字上田向18の1に隣接する道路である公有地の一部
㉒	富田東三丁目	富田町字上田向	4の1、4の5から4の12まで、5、6の1から6の4まで、7の1から7の6まで、7の8、7の9、9の3の一部、9の4から9の7まで、9の11、9の12から9の14までの各一部、9の15から9の20まで、9の21の一部、9の22から9の27まで、11の1、11の3、11の4、13の1から13の4まで、14の一部、18の1の一部、44及びこれらの区域に隣接介在する道路である公有地の全部
㉓	富田東三丁目	富田町字曲田	1の1から1の4まで、2の1、2の3、2の4、3の一部及びこれらの区域に隣接介在する道路、水路である公有地の全部
㉔	富田東三丁目	富田町字下曲田	1の1から1の10まで、1の12から1の16まで、1の21、2の1、2の2、2の3の一部、2の4から2の21まで、3の1から3の4までの各一部、3の6の一

			部、4の1の一部、4の2の一部、4の7の一部、4の8、4の9の一部、4の12、4の13の一部、4の14、4の15、4の18の一部、4の21の一部、4の23の一部及びこれらの区域に隣接する道路である公有地の全部
㉔	富田東三丁目	喜久田町字四十坦	15の5の一部、15の8、16の2の一部、16の3の一部、16の6、16の13の一部及びこれらの区域に隣接介在する道路、水路である公有地の一部並びに喜久田町字上田向2の4に隣接する道路である公有地の一部、喜久田町字四十坦16の2、16の6地先の道路である公有地の全部、喜久田町字四十坦16の13地先の水路である公有地の一部
㉕	富田東四丁目	富久山町八山田字三宝壇	25の4の一部、25の26の一部、31の1の一部
㉖	富田東四丁目	富田町字下双又	14の5、14の91、14の92の一部、14の183、14の192、14の211から14の213まで、14の252の一部、14の280の一部、14の281の一部、14の296の一部、14の378の一部、15の1、15の3の一部、15の5の一部、15の6の一部、15の9の一部、15の11の一部、15の12の一部、15の14の一部、15の15、15の18、15の19、15の20の一部、15の22から15の27まで、15の30の一部、15の32の一部、15の34の一部、16の2、16の19、16の25の一部、16の26、16の31及びこれらの区域に隣接介在する道路、水路である公有地の全部並びに富田町字下曲田4の9、10の7に隣接する道路である公有地の一部
㉗	富田東四丁目	富田町字下曲田	4の1の一部、4の2の一部、4の3から4の6まで、4の7の一部、4の9の一部、4の10、4の11、4の13の一部、4の16、4の17、4の18の一部、4の19、4の20、4の21の一部、4の22、4の23の一部、5の1、5の4から5の10まで、6の1、6の2、7の1、7の

			2、8、9の一部、10の1の一部、10の2から10の9まで、10の11、14の2の一部、14の7の一部、14の8、14の11の一部、14の15の一部及びこれらの区域に介在する道路である公有地の全部
㉘	富田東四丁目	富田町字曲田	3の一部、4の1、4の2、5の1、5の2、6の1、6の2、7、8の1の一部、8の2、8の3、8の4の一部、8の5の一部及びこれらの区域に隣接介在する道路、水路である公有地の全部並びに6の1地先の道路である公有地の全部
㉙	富田東四丁目	富田町字上田向	9の3の一部、9の12から9の14までの各一部、9の21の一部、12、14の一部、15、16の1から16の3まで、18の1の一部、19の1、20、21、22の1から22の3まで、23の1から23の3まで、25から27まで、28の1から28の9まで、29の1、29の2、31の2から31の4まで、33の1の一部、38の1の一部、38の2、38の3の一部、38の7、38の9、38の10の一部、39、40の1、40の2の一部、40の3、47の1の一部、47の2、47の3及びこれらの区域に隣接介在する道路である公有地の全部
㉚	富田東四丁目	富田町字田向	34の3、35の1の一部、35の5、38の2、39の2、42の2、43、44の1、52の1、52の3、53の2、55の1、56の1、58の1、58の4、60の1、61の1の一部、61の3の一部、61の7、63の3及びこれらの区域に隣接介在する道路、水路である公有地の全部並びに富田町字上田向18の1、19の1、47の1に隣接する道路である公有地の一部
㉛	富田東五丁目	富田町字下双又	1の1、1の3、1の4、2の一部、14の34の一部、14の35の一部、14の39、14の41から14の45まで、14の78の一部、14の82から14の84まで、14の92の一部、14の95、14の103、14の104、14の109から14の112まで、14の151から14の159

			<p>まで、14の 177、14の 179 の一部、14の 185、14の 187、14の 202 の一部、14の 203 から 14 の 205 まで、14 の 206 の一部、14 の 207 から 14 の 209 まで、14 の 237 の一部、14の 238、14の 239、14の 242 の一部、14 の 250、14 の 252 の一部、14の 278、14の 279、14の 280 の一部、14の 281 の一部、14の 296 の一部、14の 307、14の 308、14の 315 から14の 323 まで、14 の 351、14 の 352、14 の 358、14の 363、14の 376 の一部、14の 377、14の 378 の一部、14の 387、14の 388 及びこれらの区域に隣接介在する道路である公有地の一部、水路である公有地の全部並びに14の 202、富田町字逆池北31の 1、31の 2、32の 2 に隣接する道路である公有地の一部、富田町字下双又 14 の 41、14 の 205、14 の 209、14 の 351、富田町字逆池北31の 1、31の 2 地先の道路である公有地の全部</p>
③③	富田東五丁目	富田町字下曲田	<p>9の一部、10の 1 の一部、10の10、11、12の 1、12の 2、13、14の 1、14の 2 の一部、14の 3、14の 4、14の 6、14の 7 の一部、14 の 9、14 の 10、14 の 11 の一部、14の12から14の14まで、14の15の一部、14の16から14の19まで、15、16の 1 から16の12まで、17の 1、17の 2、18、19の 1 から 19 の 3 まで、20 の 1、20 の 2、21の 1 から21の 6 まで、23の 1 から 23の 4 まで、24の 1 から24の 9 まで、25 の 1 から25の27まで、25の30から25の42 まで、26の 1、26の 2、26の 5 から26の 20 まで、26の25から26の29まで、27の 1 から27の 4 まで、28の 1、28の 2 及びこれらの区域に隣接介在する道路、水路である公有地の全部並びに 16 の 1、26 の 9、27の 2 地先の道路である公有地の全部</p>
③④	富田東五丁目	富田町字曲田	<p>8の 1 の一部、8の 4 の一部、8の 5 の</p>

			一部、9、11、12、13の1、13の2、14の1から14の3まで、15、16の1から16の6まで、17の1から17の3まで及びこれらの区域に隣接介在する水路である公有地の全部
㉔	富田東五丁目	富田町字上田向	32の1、33の1の一部、34の1、34の2、35の1、35の3から35の17まで、37の1から37の4まで、38の1の一部、38の3の一部、38の4から38の6まで、38の8、38の10の一部、38の11、40の2の一部、41、42、47の1の一部及びこれらの区域に隣接介在する道路である公有地の全部
㉕	富田東五丁目	富田町字田向	61の1の一部、61の3の一部、61の6、62の1、63の1、63の4、64の1、64の3、64の4、65の1から65の3まで、66の1、66の2、67及びこれらの区域に隣接介在する道路、水路である公有地の全部並びに富田町字上田向47の1に隣接する道路である公有地の一部、富田町字上田向47の1地先の道路である公有地の全部
㉖	富田東五丁目	富田町字満水田	23の2、27の2、50の2、52の2、52の5、65の2、68の2、83の1、83の2及びこれらの区域に隣接介在する道路、水路である公有地の全部並びに富田町字逆池下1の2、1の5、1の6、1の15、1の19、1の34に隣接する道路である公有地の一部、富田町字逆池下1の15、1の34地先の道路である公有地の一部
㉗	富田東五丁目	富田町字逆池下	1の1、1の2、1の4から1の6まで、1の8、1の14、1の15、1の19、1の34、1の35、1の38から1の41まで及びこれらの区域に隣接介在する道路、水路である公有地の全部並びに富田町字田向64の3に隣接する道路である公有地の一部、富田町字逆池下1の15地先の道路である公有地の全部
㉘	富田東五丁目	富田町字逆池北	1の1から1の3まで、2の1から2の

			<p>3まで、3の2から3の5まで、4の1から4の8まで、5の1から5の12まで、6の1、6の2、7の1から7の3まで、8の1から8の3まで、8の5から8の10まで、9の1から9の6まで、10の1、10の2、11の1から11の20まで、12の1から12の4まで、13の1から13の4まで、14の1、14の3から14の8まで、14の13から14の31まで、15の1、15の3、15の6、16の1から16の6まで、17の1から17の5まで、18の1から18の6まで、18の9から18の27まで、18の29、19の1から19の7まで、28の2、28の3、28の5の一部、31の1の一部、31の2の一部、32の1の一部及びこれらの区域に隣接介在する道路、水路である公有地の全部</p>
<p>㊦</p>	<p>富田東六丁目</p>	<p>富田町字下双又</p>	<p>2の一部、3の1、3の2、3の4から3の8まで、4の1、4の2、5の1、5の2、6の1から6の9まで、14の8、14の9、14の13、14の15、14の19、14の21から14の25まで、14の27から14の32まで、14の34の一部、14の35の一部、14の38、14の49、14の52、14の54、14の58、14の60から14の63まで、14の65から14の67まで、14の69、14の72から14の75まで、14の77、14の78の一部、14の79から14の81まで、14の96、14の99、14の108、14の113から14の120まで、14の122、14の123、14の126から14の150まで、14の166から14の171まで、14の178、14の179の一部、14の181、14の184、14の186、14の188、14の190、14の191、14の193から14の201まで、14の202の一部、14の206の一部、14の214から14の218まで、14の222から14の224まで、14の227から14の236まで、14の237の一部、14の242の一部、14の245から14の248まで、14の253か</p>

			<p>ら14の255まで、14の259から14の277まで、14の288から14の295まで、14の297から14の306まで、14の309から14の313まで、14の324から14の330まで、14の337から14の344まで、14の350、14の353から14の357まで、14の359から14の362まで、14の364から14の370まで、14の372から14の375まで、14の376の一部、14の379から14の386まで、14の389から14の400まで、17及びこれらの区域に隣接介在する道路である公有地の一部、水路である公有地の全部並びに14の209に隣接する道路である公有地の一部、14の61、14の127、14の128地先の道路である公有地の全部</p>
㊸	富田東六丁目	富田町字逆池北	<p>28の1、28の4、28の5の一部、28の6、29、31の1の一部、31の2の一部、31の3、31の19、32の1の一部、32の2、33の1、33の4から33の18まで、33の20、33の21、35の1、35の5、43、44の1から44の3まで、45の6、45の20、45の21、45の50、45の58、45の59、45の91、45の95、45の96、45の112、45の113、45の120、45の122、45の124、45の126、45の133から45の139まで、45の189から45の191まで、45の251、46の2、51及びこれらの区域に隣接介在する道路、水路である公有地の全部並びに34の1に隣接する道路である公有地の一部、31の1、33の4、33の5地先の公有地である道路の全部</p>
㊹	八山田西一丁目	富田町字音路	<p>80の2の一部、81の1から81の4まで、81の6から81の11まで、82の2、82の5、82の8、82の9、82の11、82の12、82の29、82の30、88の2、89の1、89の3、89の4から89の6まで、90の2、90の4及びこれらの区域に隣接介在する道路、水路である公有地の全部並びに富田町字乙路後19の2に隣接する水路である</p>

			公有地の全部
④③	八山田西一丁目	富田町字乙路後	2、3、4の1、4の3から4の5まで、5、6の1、6の2、7の2、7の5、8の2、8の5、8の6、12の1から12の4まで、13、14、16の1、16の3、17の1、17の3、18の1、18の3、19の1、19の2、23、24、25の1の一部、25の2及びこれらの区域に隣接介在する道路、水路である公有地の全部並びに喜久田町字四十坦45の1に隣接する道路である公有地の一部、富田町字乙路後25の2地先の道路である公有地の全部、富田町字乙路後23、24地先の水路である公有地の全部
④④	八山田西一丁目	喜久田町字上田向	2の3の一部、2の4の一部、2の5の一部、45の1から45の5まで、46の1の一部、46の2の一部及びこれらの区域に隣接介在する道路である公有地の全部並びに2の3、46の1に隣接する道路である公有地の全部
④⑤	八山田西一丁目	喜久田町字乙路後	1の1から1の23まで、1の26から1の37まで及びこれらの区域に隣接介在する道路、水路である公有地の全部並びに喜久田町字四十坦5の11、5の18、5の217、17の6、17の15、20に隣接する水路である公有地の全部、喜久田町字乙路後1の8、1の9、1の17、1の19から1の21までの地先の道路である公有地の全部
④⑥	八山田西一丁目	喜久田町字四十坦	1の2、4の1、4の3、5の11、5の15、5の16、5の18、5の66、5の120、5の217、5の218、5の248から5の250まで、6の1から6の4まで、6の6から6の8まで、6の10、6の12、6の13、6の27から6の33まで、6の36から6の62まで、7の1、7の2、7の5、7の10から7の13まで、8の8から8の10まで、8の16、8の19、8の20の一部、8の22から8の25まで、

			<p>8の27、8の28、8の30、8の32の一部、8の37から8の40まで、8の48、8の49、8の51、8の60、8の61、8の63、8の64、8の73から8の82まで、8の83の一部、8の84から8の88まで、8の90から8の92まで、8の95、8の97、8の98の一部、8の99の一部、8の100から8の105まで、8の119から8の144まで、8の145の一部、8の146から8の149まで、9の1から9の4まで、10の1から10の9まで、10の13から10の38まで、12の1から12の12まで、12の13の一部、12の14の一部、12の15から12の18まで、13の1の一部、13の2の一部、14の1の一部、15の3の一部、15の5の一部、15の6の一部、15の7、15の9、15の10の一部、15の11の一部、17の6、17の15、20及びこれらの区域に隣接介在する道路、水路である公有地の一部並びに8の71、8の72、富久山町八山田字尾池南1の25から1の27まで、1の30、1の32、富久山町八山田字申田23の2、26、33の2、喜久田町字前北原53の48、53の89、53の90、53の105、53の143、喜久田町字上田向45の1、45の2、45の4、45の5に隣接する道路、水路である公有地の一部、喜久田町字四十坦8の71、8の72、富久山町八山田字申田26、33の2、富久山町八山田字尾池南1の30地先の道路である公有地の全部、喜久田町字四十坦8の16、8の28、8の146、富久山町八山田字尾池南1の25、1の32、喜久田町字前北原53の143地先の水路である公有地の全部</p>
㊦	八山田西一丁目	喜久田町字前北原	53の48、53の89、53の105、53の143及びこれらの区域に隣接する道路である公有地の全部
㊧	八山田西一丁目	富久山町八山田字尾池南	1の3の一部、1の20の一部、1の25から1の27までの各一部、1の29から1の

			32までの各一部、1の35の一部、3の3の一部及びこれらの区域に介在する水路である公有地の全部
㊟	八山田西一丁目	富久山町八山田字申田	23の2の一部、26の一部、33の2の一部及びこれらの区域に隣接する道路、水路である公有地の全部
㊞	八山田西二丁目	喜久田町字四十垣	8の20の一部、8の32の一部、8の83の一部、8の145の一部及びこれらの区域に隣接する水路である公有地の一部並びに富久山町八山田字尾池南1の2、1の3の一部、1の20、1の29から1の31までの各一部、3の3、富久山町八山田字申田23の2、23の5、31の5、32の2、33の2に隣接する道路である公有地の一部、喜久田町字四十垣8の19、富久山町八山田字尾池南1の31、1の32に隣接する水路である公有地の一部、富久山町八山田字尾池南1の31、富久山町八山田字申田23の5、31の5、32の2地先の道路である公有地の一部
㊞	八山田西二丁目	富久山町八山田字申田	1の1の一部、1の3の一部、1の4の一部、15の4の一部、15の5の一部、16の1から16の3まで、16の4の一部、16の5の一部、16の6、16の7、17、18の1、18の5から18の8まで、19の1、19の3、20の1、20の2、21の1から21の3まで、22の1から22の5まで、23の1、23の2の一部、23の3、23の4の一部、23の5の一部、25の1の一部、25の4の一部、29、30の1から30の4まで、31の1、31の2、31の5、32の1から32の6まで、33の1、33の2の一部、33の3から33の5まで、35、36の1から36の4まで、37の1から37の3まで、38、39の1、39の2及びこれらの区域に隣接介在する道路、水路である公有地の全部
㊞	八山田西二丁目	富久山町八山田字尾池南	1の1、1の2、1の3の一部、1の5、1の7、1の10から1の14まで、1の17から1の19まで、1の20の一部、1

			<p>の21から1の24まで、1の25から1の27までの各一部、1の28、1の29から1の32までの各一部、1の33、1の34、1の35の一部、1の36から1の49まで、1の55から1の133まで、3の1、3の2、3の3の一部及びこれらの区域に隣接介在する水路である公有地の全部</p>
㊦	八山田西二丁目	富久山町八山田字尾池	<p>1の1から1の4まで、1の18、1の29、1の33から1の36まで、1の40から1の46まで、1の49、1の50、2、3の1から3の8まで、4の1から4の3まで、5、6の1から6の4まで、7の1、7の2、8の1、8の2、9、10の1から10の3まで、11の1から11の6まで、15の1から15の5まで、16の1から16の7まで、33の1から33の5まで、34の1、34の3から34の6まで、35の1、35の3から35の17まで、36の1、36の3から36の6まで、37の1から37の3まで、38の1の一部、38の7の一部、38の8、39、40の1から40の14まで、41の1から41の7まで、42の1、42の2、45の1、45の2、45の3の一部、45の5から45の11まで、90の1から90の5まで、90の6の一部、90の7から90の9まで、93の1から93の3までの各一部、98の1、98の2、98の5、99の1、99の3、100の1、100の2、101の1、101の3、102の1、102の5、103の1、103の3、107の1から107の7まで及びこれらの区域に隣接介在する道路、水路である公有地の一部並びに12の4、43の5、43の6、48の5、81の3、81の4、富久山町八山田字勝池4の2、7の6、富久山町八山田字細田原3の100、3の210、3の257に隣接する道路である公有地の一部、富久山町八山田字申田20の1、富久山町八山田字尾池南1の12、1の96に隣接する水路である公有地の全</p>

			部、富久山町八山田字尾池81の3、81の4、107の7、富久山町八山田字尾池北9の1、富久山町八山田字細田原3の257、富久山町八山田字勝池4の2、5の3地先の道路である公有地の全部、富久山町八山田字尾池34の3、35の3、36の3、42の2地先の水路である公有地の全部
㉔	八山田西二丁目	富久山町八山田字尾池北	2の2、11の2、11の5、11の6及びこれらの区域に隣接する道路である公有地の全部並びに10の2、10の11から10の17までの隣接する道路である公有地の全部
㉕	八山田西二丁目	富久山町八山田字勝池	1の1から1の9まで及びこれらの区域に隣接する道路である公有地の全部並びに5の3に隣接する道路である公有地の全部
㉖	八山田西二丁目	富久山町八山田字行屋	5の1の一部、5の2、5の3の一部、5の8の一部、5の9の一部、8の1から8の3までの各一部、9の6から9の10まで、9の14の一部、9の15の一部、9の18、9の19、9の26及びこれらの区域に隣接する道路である公有地の全部並びに富久山町八山田字申田1の1に隣接する道路である公有地の全部
㉗	八山田西三丁目	喜久田町字四十坦	8の1から8の7まで、8の41、8の50、8の52から8の54まで、8の59、8の62、8の65から8の72まで、8の89、8の93、8の94、8の98の一部、8の99の一部、8の106から8の118まで、12の13の一部、12の14の一部、13の1の一部、13の2の一部、14の1の一部、14の3、14の6から14の9まで、15の3の一部、15の4、15の5の一部、15の6の一部、15の10の一部、15の11の一部、16の1から16の3までの各一部、16の5、16の7の一部、16の9から16の11まで、16の13の一部、16の14、16の15及びこれらの区域に隣接する道路、水路である公有地の一部並びに8の98から8の101

			まで、12の14、富久山町八山田字申田4の2、7の3、8の33、10の3に隣接介在する水路である公有地の一部、喜久田町字四十坦8の59、8の65、16の5地先の道路である公有地の全部、喜久田町字四十坦8の98、12の14、13の2、14の3、14の7、16の2地先の水路である公有地の一部
㊦	八山田西三丁目	富久山町八山田字追越	4の1の一部、5の1の一部、5の2の一部、6の1、7の1、8の1、8の3、8の4、9の1から9の3まで、11の1の一部、11の2の一部、12の1の一部、12の2の一部、12の4、12の7、12の8、12の9の一部、12の10、12の13、12の14、12の15の一部、12の16から12の21まで、12の22の一部、12の23の一部、12の24から12の26まで、12の27の一部、26の1、26の3から26の8まで、27の1から27の9まで、28の1、28の4、28の5の一部、28の6の一部及びこれらの区域に隣接介在する道路、水路である公有地の全部並びに富久山町八山田字天王林3の45、24の1に隣接する道路である公有地の全部、富久山町八山田字追越27の1地先の公有地である道路の全部
㊧	八山田西三丁目	富久山町八山田字天王林	2の2、2の3、2の6から2の10までの各一部、2の11から2の15まで、2の22、2の23から2の26までの各一部、2の27、2の28の一部、2の29の一部、2の30から2の67まで、3の1の一部、3の2から3の6まで、3の8の一部、3の11、3の15から3の21まで、3の31から3の45まで、3の47、3の48の一部、3の49、3の50の一部、3の51の一部、3の52から3の61まで、3の73、3の76、3の77の一部、3の78、3の79から3の81までの各一部、3の83、3の84の一部、3の85、3の86、16の10の一部、20の4から20の13まで、22、24の1、24

			の2、24の7から24の11まで及びこれらの区域に隣接介在する道路、水路である公有地の全部並びに富久山町八山田字申田2の1、4の10に隣接する道路である公有地の全部
㊦	八山田西三丁目	富久山町八山田字申田	1の1の一部、1の2、1の3の一部、1の4の一部、1の5、2の1から2の7まで、3の1、3の8、3の9、4の1から4の7まで、4の10から4の35まで、5の1から5の20まで、7の1から7の3まで、8の1から8の4まで、8の6から8の54まで、10の1から10の6まで、11の1から11の4まで、15の1、15の4の一部、15の5の一部、16の4の一部、16の5の一部、23の2の一部、23の4の一部、23の5の一部、25の1の一部、25の4の一部、26の一部、40の1から40の4まで及びこれらの区域に隣接介在する道路、水路である公有地の全部
㊧	八山田西三丁目	富久山町八山田字尾池	38の1の一部、38の6、38の7の一部、90の6の一部及びこれらの区域に隣接する水路である公有地の一部並びに富久山町八山田字申田1の3、1の5、40の1、40の4に隣接する水路である公有地の全部
㊨	八山田西三丁目	富久山町八山田字行屋	3、4の1、4の3から4の8まで、5の1の一部、5の3の一部、5の4から5の7まで、5の8の一部、5の9の一部、8の1から8の3までの各一部、8の4、9の1の一部、9の2、9の13、9の14の一部、9の15の一部、9の16、9の17、9の20から9の22まで、9の23の一部、9の24、9の25、9の27、9の28及びこれらの区域に隣接介在する道路、水路である公有地の全部並びに富久山町八山田字天王林2の35、2の37、2の50から2の52に隣接する道路である公有地の全部
㊩	八山田西四丁目	富久山町八山田字南	20の1から20の5までの各一部、22の

		広谷	1、22の2、27の1、27の2、28、30、53、54及びこれらの区域に隣接介在する道路、水路である公有地の全部並びに富久山町八山田字向屋敷6の1、6の2、16の1、19の3、29、富久山町八山田字三宝壇3、八山田三丁目140の1、141に隣接する道路である公有地の一部、富久山町八山田字追越12の1、12の5、12の27、富久山町八山田字三宝壇3、富久山町八山田字山崎1の5、2、八山田二丁目195、八山田三丁目137の1、137の2、138、139、140の1に隣接する水路である公有地の一部、富久山町八山田字南広谷20の4地先の道路である公有地の全部
64	八山田西四丁目	富久山町八山田字三宝壇	3の一部
65	八山田西四丁目	富久山町八山田字向屋敷	1の1、1の2、2の1、3の1、3の2、6の1、6の2、7の1から7の8まで、10の1から10の28まで、16の1、16の3から16の7まで、19の1から19の9まで、25、26、28、29、31の3から31の7まで、37の1から37の7まで、42の1、42の3、45の1から45の4まで、47の1、47の2、49の1から49の8まで、50の1、50の2、51、57、58、60及びこれらの区域に介在する道路である公有地の全部
66	八山田西四丁目	富久山町八山田字追越	1の1、1の2、3、4の1の一部、5の1の一部、5の2の一部、11の1の一部、11の2の一部、12の1の一部、12の2の一部、12の5、12の6、12の15の一部、12の27の一部、30の1、30の3、30の4及びこれらの区域に隣接介在する道路である公有地の全部並びに富久山町八山田字向屋敷31の3に隣接する道路である公有地の全部
67	八山田西四丁目	富久山町八山田字天王林	1、2の1、2の4、2の5、2の6から2の10までの各一部、2の16から2の

			21まで、2の23から2の26までの各一部、2の28の一部、2の29の一部、3の1の一部、3の8の一部、3の46、3の48の一部、3の50の一部、3の51の一部、3の77の一部、3の79から3の81までの各一部、3の82、3の84の一部、4の1から4の7まで、5の2、6から8まで、10の1から10の3まで、11、12の1、12の2、14、16の1、16の7から16の9まで、16の10の一部、16の11及びこれらの区域に介在する道路、水路である公有地の全部並びに3の48、5の2地先の道路である公有地の全部
68	八山田西四丁目	富久山町八山田字行屋	1の1、1の2、9の1の一部、9の23の一部及びこれらの区域に隣接する道路である公有地の全部
69	八山田西四丁目	富久山町八山田字尾池	45の3の一部、90の6の一部、93の1から93の3の各一部、95の1、95の3及びこれらの区域に隣接介在する道路である公有地の全部、水路である公有地の一部並びに81の4、富久山町八山田字山崎99の4に隣接する道路である公有地の全部、富久山町八山田字尾池90の6、95の3地先の道路である公有地の全部、富久山町八山田字尾池90の6、95の1地先の水路である公有地の全部
70	八山田西四丁目	富久山町八山田字山崎	1の1から1の5まで、2、3の1、3の2、4の1から4の6まで、6の1、6の2、7の1から7の4まで、8の1、8の3から8の5まで、9の1、10、11の1、11の2、11の4、12の1から12の4まで、14の1から14の3まで、15の1、15の2、15の4から15の11まで、16の1、16の3、17の1、17の3から17の6まで、18の1、18の2、18の4、18の5、19の1、19の2、20の1から20の3まで、21の1、21の3、22の1、22の3、23、24の1、24の3から24の7まで、25の1から25の6まで、26、

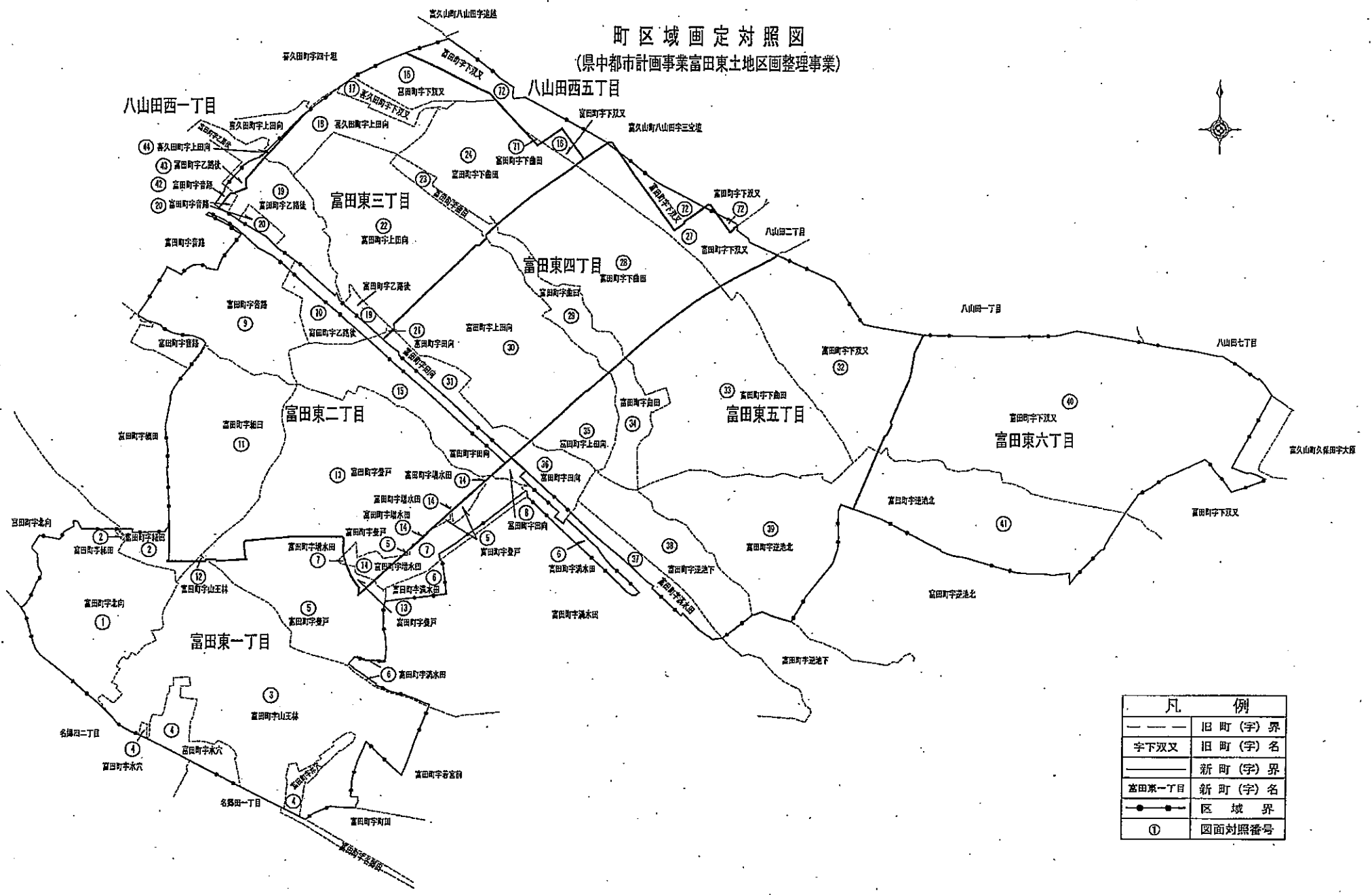
			27、28の1、28の2、34の3、34の6から34の10まで、53の3、53の4、54の4、54の5、55の4、55の5、64の3、155、157の1、158及びこれらの区域に隣接介在する道路、水路である公有地の全部並びに30の9、45の4、49の1、50の10、64の4、65の6、66の4、90の1、90の3、92の1、92の3、93の6、93の7、94の2、99の4、富久山町八山田字向屋敷49の2、49の6に隣接する道路である公有地の全部、富久山町八山田字向屋敷7の2から7の4まで、7の6、37の1、37の2、45の1、45の3に隣接する水路である公有地の全部、富久山町八山田字山崎8の5、21の3、22の3、49の1、66の4地先の道路及び富久山町八山田字山崎8の1、富久山町八山田字向屋敷7の4、37の1地先の水路である公有地の全部
㉑	八山田西五丁目	富田町字下曲田	2の3の一部、3の1から3の4までの各一部、3の6の一部、4の1の一部、4の9の一部
㉒	八山田西五丁目	富田町字下双又	15の2、15の3の一部、15の5の一部、15の6の一部、15の9の一部、15の11の一部、15の12の一部、15の14の一部、15の16、15の17、15の20の一部、15の21、15の28、15の29、15の30の一部、15の31、15の32の一部、15の33、15の34の一部、16の1、16の3、16の4の一部、16の12、16の14、16の15、16の20から16の24まで、16の25の一部、16の29、16の34から16の40まで及びこれらの区域に隣接介在する道路、水路である公有地の全部並びに16の20から16の24までの地先の水路である公有地の全部
㉓	八山田西五丁目	喜久田町字四十垣	16の1の一部、16の4、16の7の一部、16の8、16の12、16の16及びこれらの区域に隣接する道路である公有地の全部並びに16の13に隣接する水路である公有地

			の一部、16の8地先の道路である公有地の全部、16の13地先の水路である公有地の全部
㉗	八山田西五丁目	富久山町八山田字追越	12の9の一部、12の11、12の12、12の22の一部、12の23の一部、12の27の一部、12の28、19の1、19の2、20の1から20の3まで、28の2、28の3、28の5の一部、28の6の一部、29の1から29の3まで及びこれらの区域に隣接介在する道路、水路である公有地の全部並びに富久山町八山田字三宝壇26の9、26の10に隣接する水路である公有地の全部、富久山町八山田字追越29の2地先の道路である公有地の全部
㉘	八山田西五丁目	富久山町八山田字三宝壇	1、2の1、2の2、3の一部、4、5の1から5の4まで、6の1、6の5、9の1、9の2、10の1から10の19まで、12の1から12の13まで、13、16の1から16の3まで、21、24の1から24の6まで、25の1、25の2、25の4の一部、25の5、25の7から25の11まで、25の13から25の25まで、25の26の一部、25の27から25の33まで、26の1から26の3まで、26の5から26の20まで、28、31の1の一部、31の3、31の6、31の7、31の10、31の16から31の26まで、32から34まで及びこれらの区域に隣接介在する道路、水路である公有地の全部並びに31の10地先の水路である公有地の全部
㉙	八山田西五丁目	富久山町八山田字南広谷	1、3の1から3の4まで、6の1、6の2、16、20の1から20の5までの各一部及びこれらの区域に隣接介在する道路、水路である公有地の全部並びに富久山町八山田字三宝壇1、2の1、2の2、3に隣接する道路である公有地の一部、富久山町八山田字寺向38の4、八山田二丁目132から135まで、137から139までの隣接する水路である公有地の一部、富久山町八山田字南広谷20の1か

			ら20の5まで、富久山町八山田字追越29の2地先の道路である公有地の全部、富田町八山田字追越12の27、12の28、29の1から29の3までの地先の水路である公有地の一部
⑦	八山田西五丁目	富久山町八山田字寺向	35の3から35の6まで、36の1、36の4から36の21まで、37の1から37の7まで、38の1、38の2、38の4、38の5、39の1、62の1、62の2、62の4、62の5及びこれらの区域に隣接介在する道路、水路である公有地の全部並びに富久山町八山田字南広谷1、八山田二丁目128の1、128の2に隣接する道路である公有地の全部、八山田二丁目78に隣接する水路である公有地の全部

町区域画定对照图

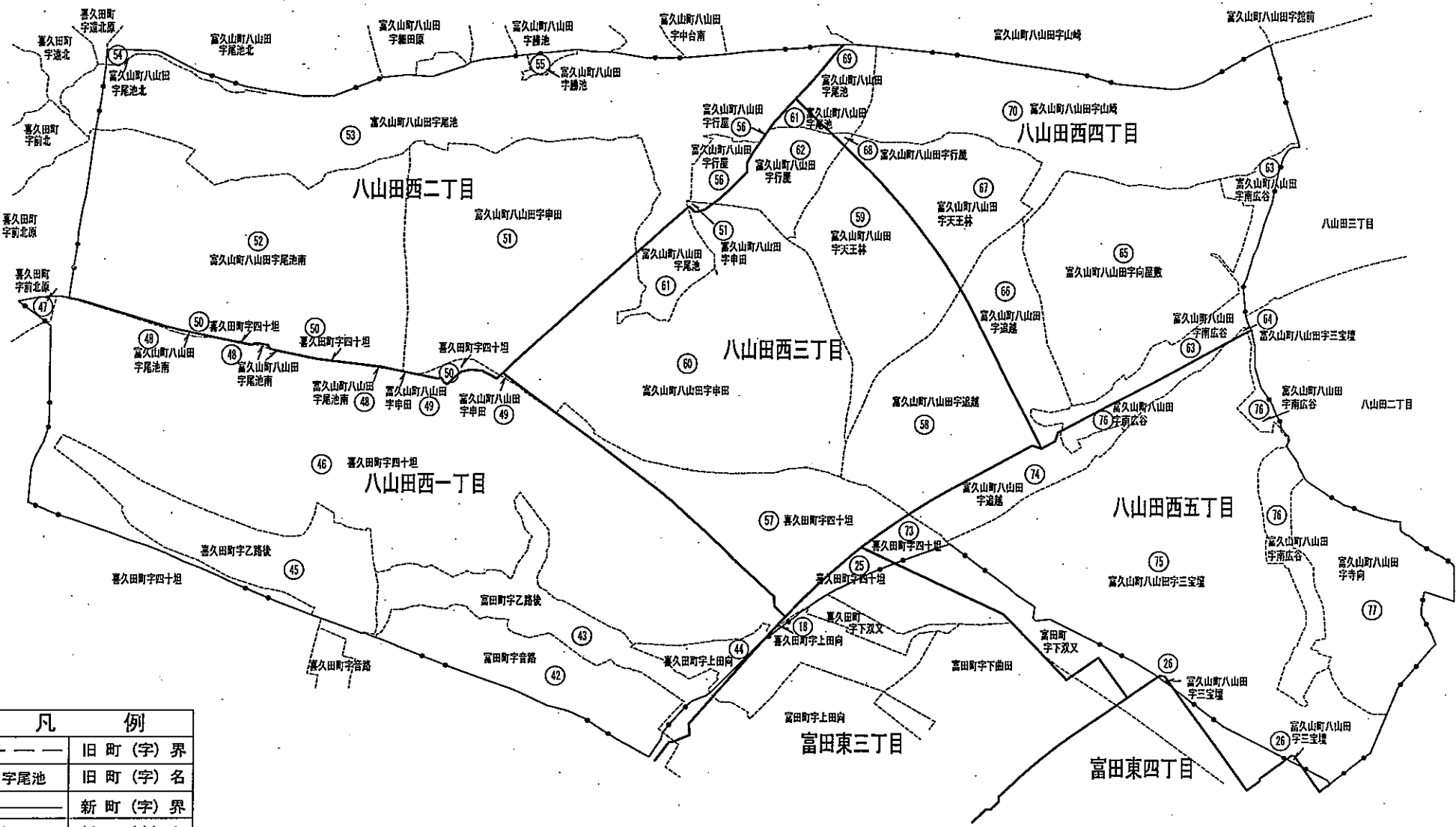
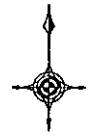
(県中都市計画事業富田東土地区画整理事業)



凡 例	
———	旧町(字)界
字下双又	旧町(字)名
———	新町(字)界
富田東一丁目	新町(字)名
●—●	区域界
①	図面対照番号

町区域画定对照图

(県中都市計画事業八山田第二土地区画整理事業)



凡 例	
- - - -	旧町(字)界
字尾池	旧町(字)名
————	新町(字)界
八山田西一丁目	新町(字)名
● — ●	区域界
①	图面对照番号