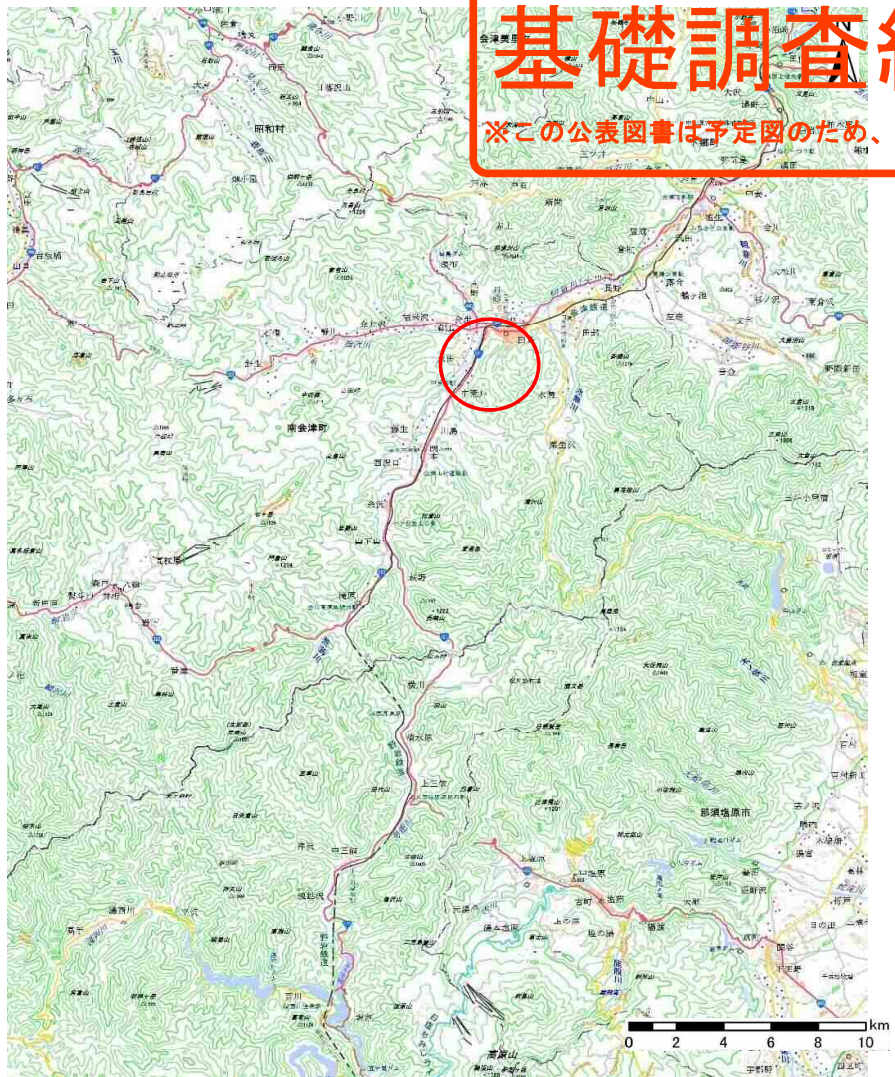
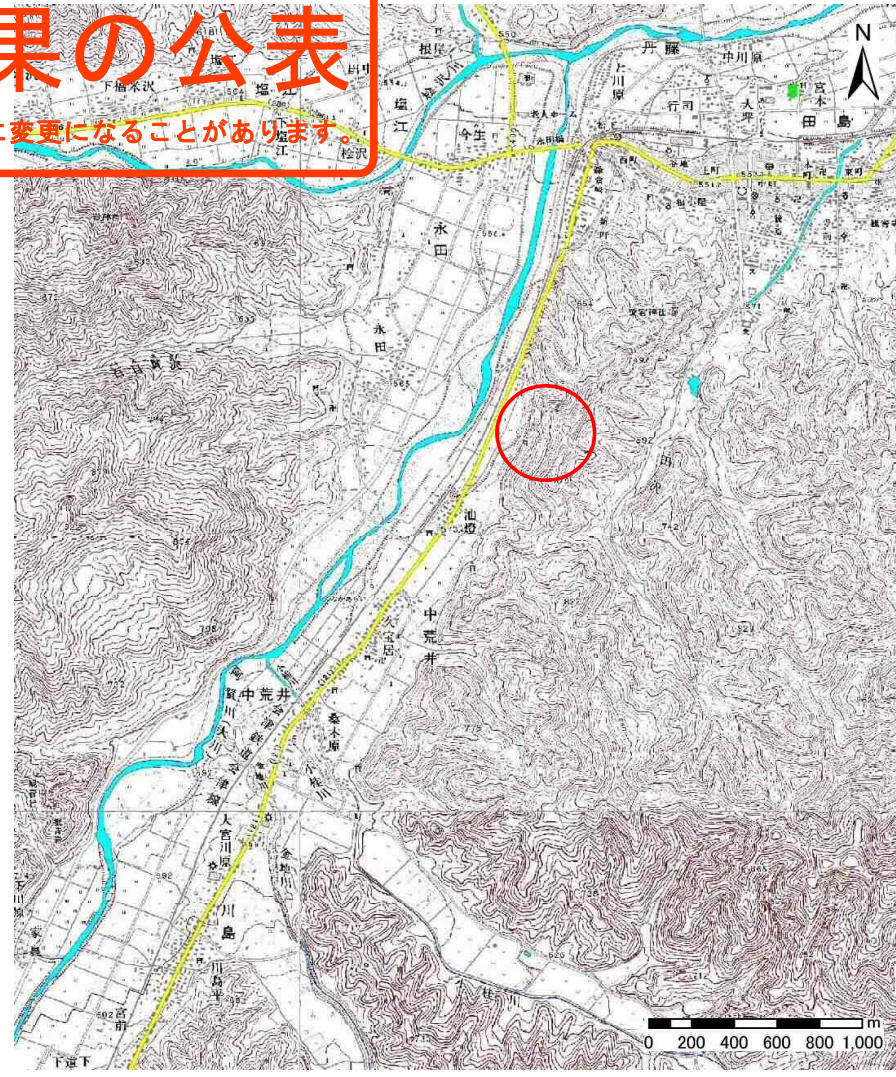


基礎調査結果の公表

※この公表図書は予定図のため、指定時に変更になることがあります。



(1/200,000)



(1/25,000)

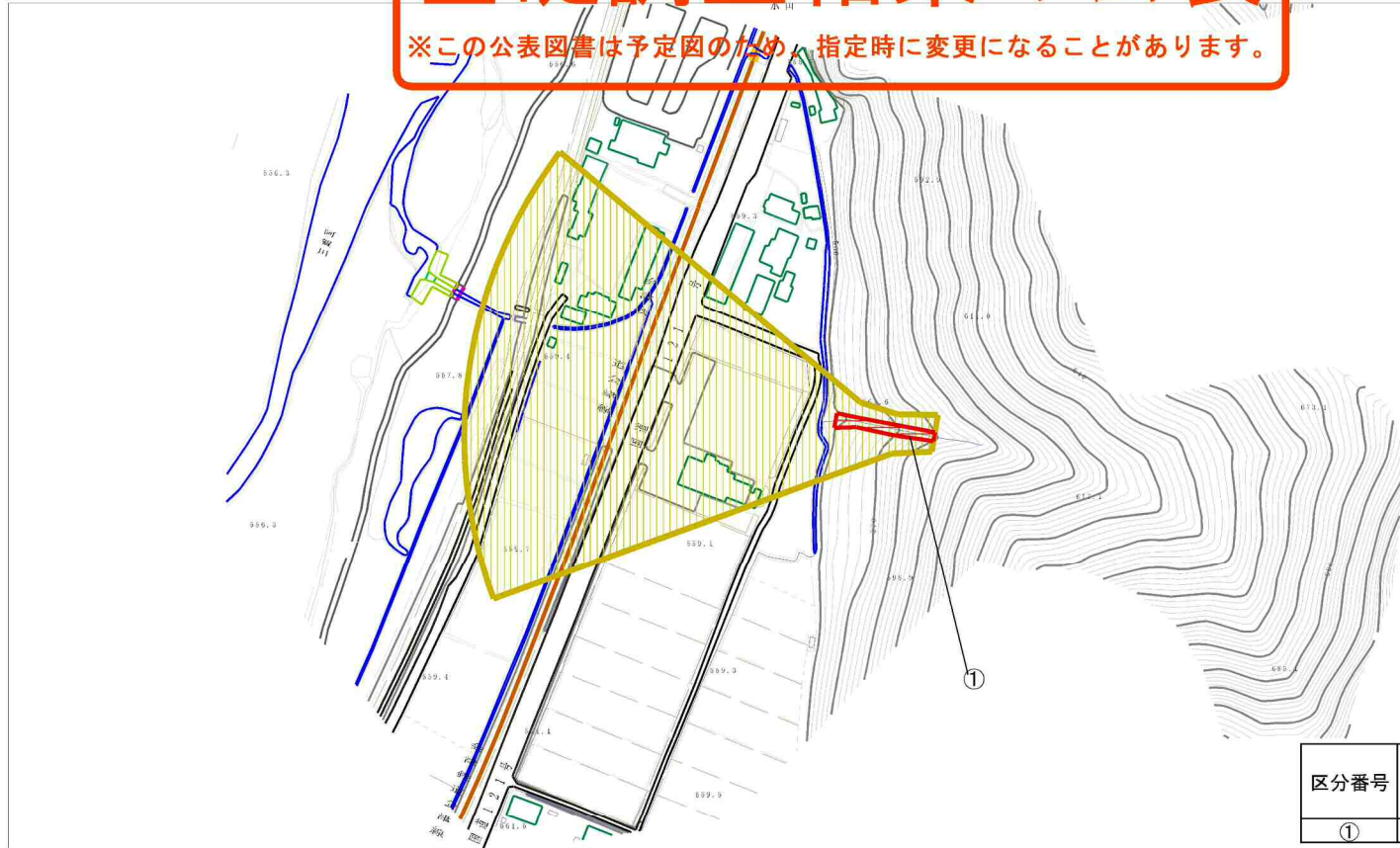
様式-1（土）
土石災害警戒区域・土石災害特別警戒区域 位置図

自然現象の種類	土石流
溪流番号	60361B0049
溪流名	東永田沢
所在地	福島県南会津郡南会津町永田字東永田

この地図は、国土地理院長の承認を得て、同院発行の20万分の1・2万5千分の1の地形図を複製したものである。（承認番号 平28情複、第431号）

基礎調査結果の公表

※この公表図書は予定図のため、指定時に変更になることがあります。



区分番号	力の大きさのうち最大のもの(KN/m ²)	土石流の高さ(m)
①	34.21	0.54



様式-2（土） 土砂災害警戒区域・土砂災害特別警戒区域 区域図	土砂災害防止法施行令第二条の基準に該当する区域		自然現象の種類 土石流	溪流番号	60361B0049
	土砂災害防止法施行令第三条の基準に該当する区域			告示番号	公表年月日
	土石流の高さが1mを超える場合、土石等の移動による力が50kN/m ² を超える区域		縮尺	所在地	福島県南会津郡南会津町永田字東永田
	土石流の高さが1mを超える場合、土石等の移動による力が50kN/m ² 以下の区域		1:2,500		
	それ以外の区域				