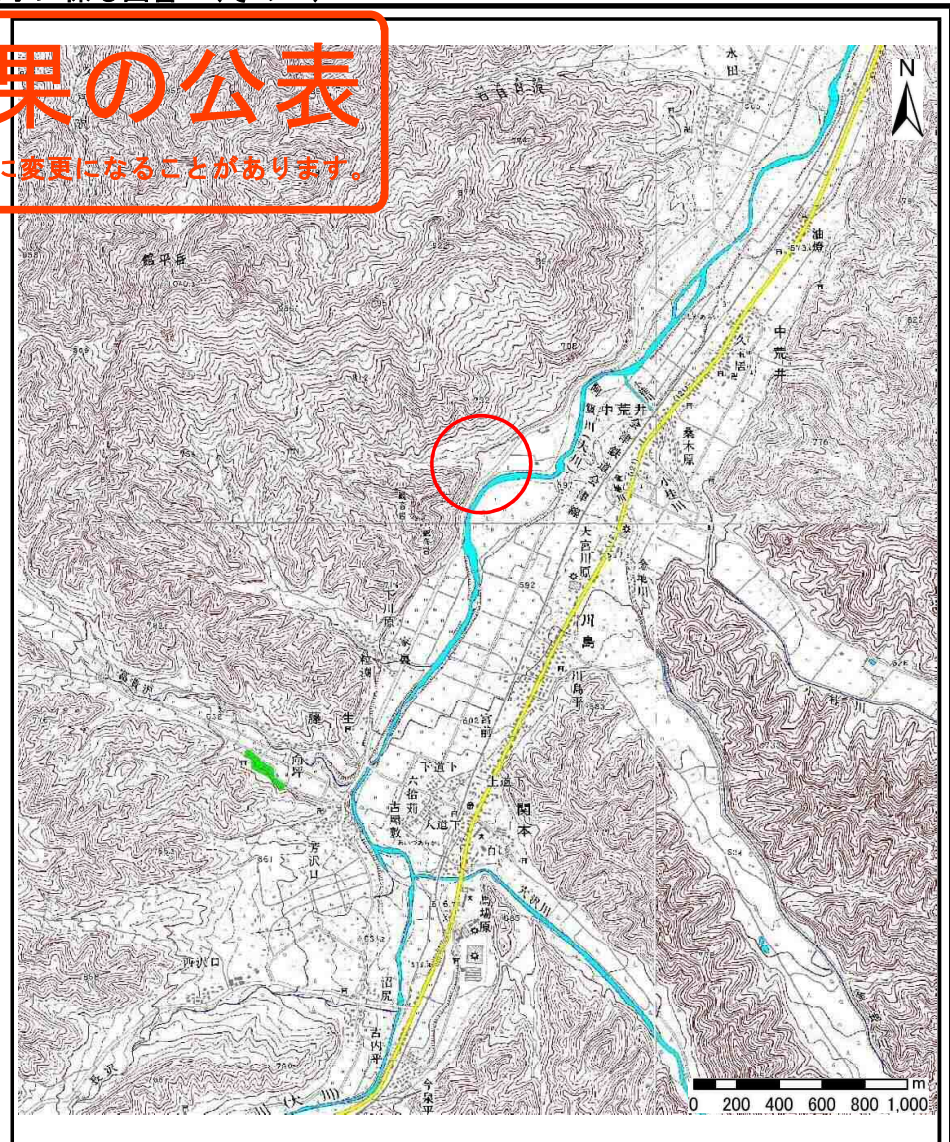
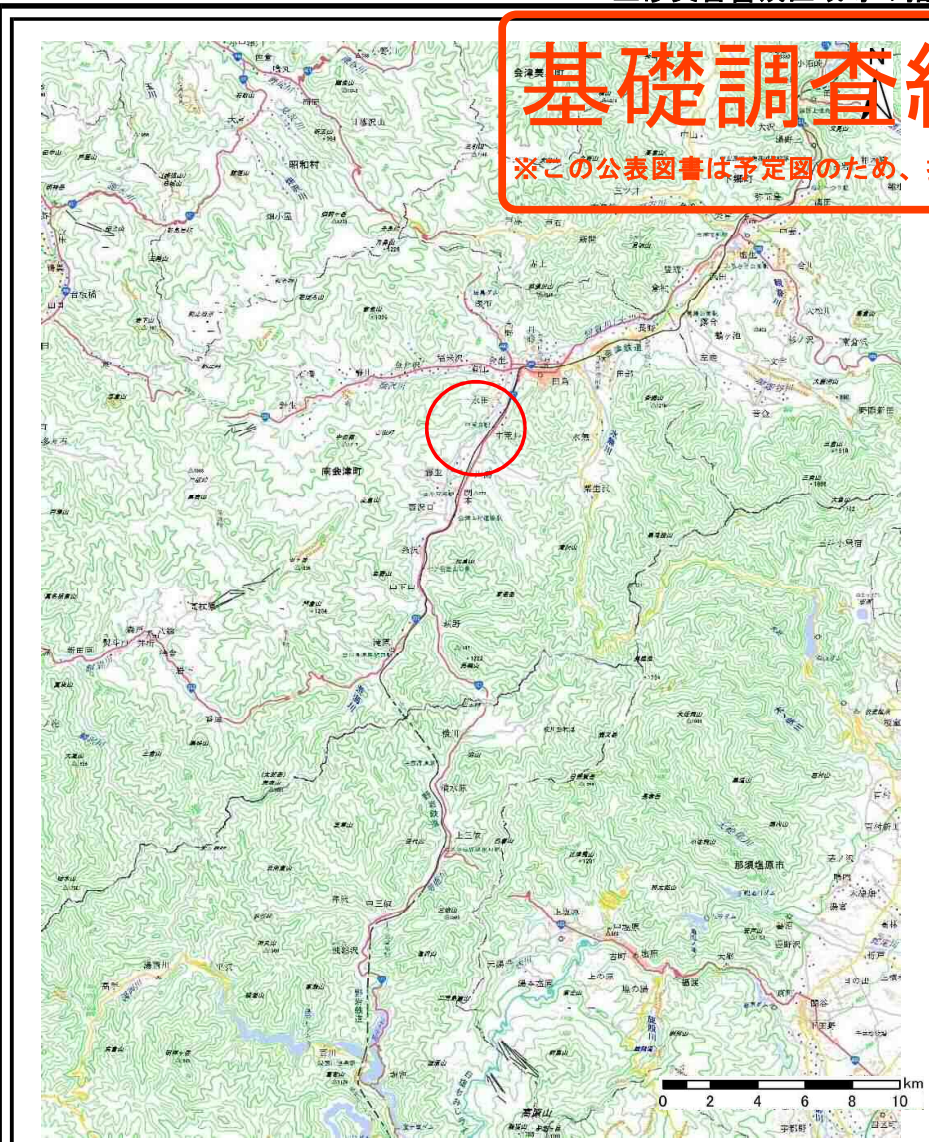


基礎調査結果の公表

※この公表図書は予定図のため、指定時に変更になることがあります。



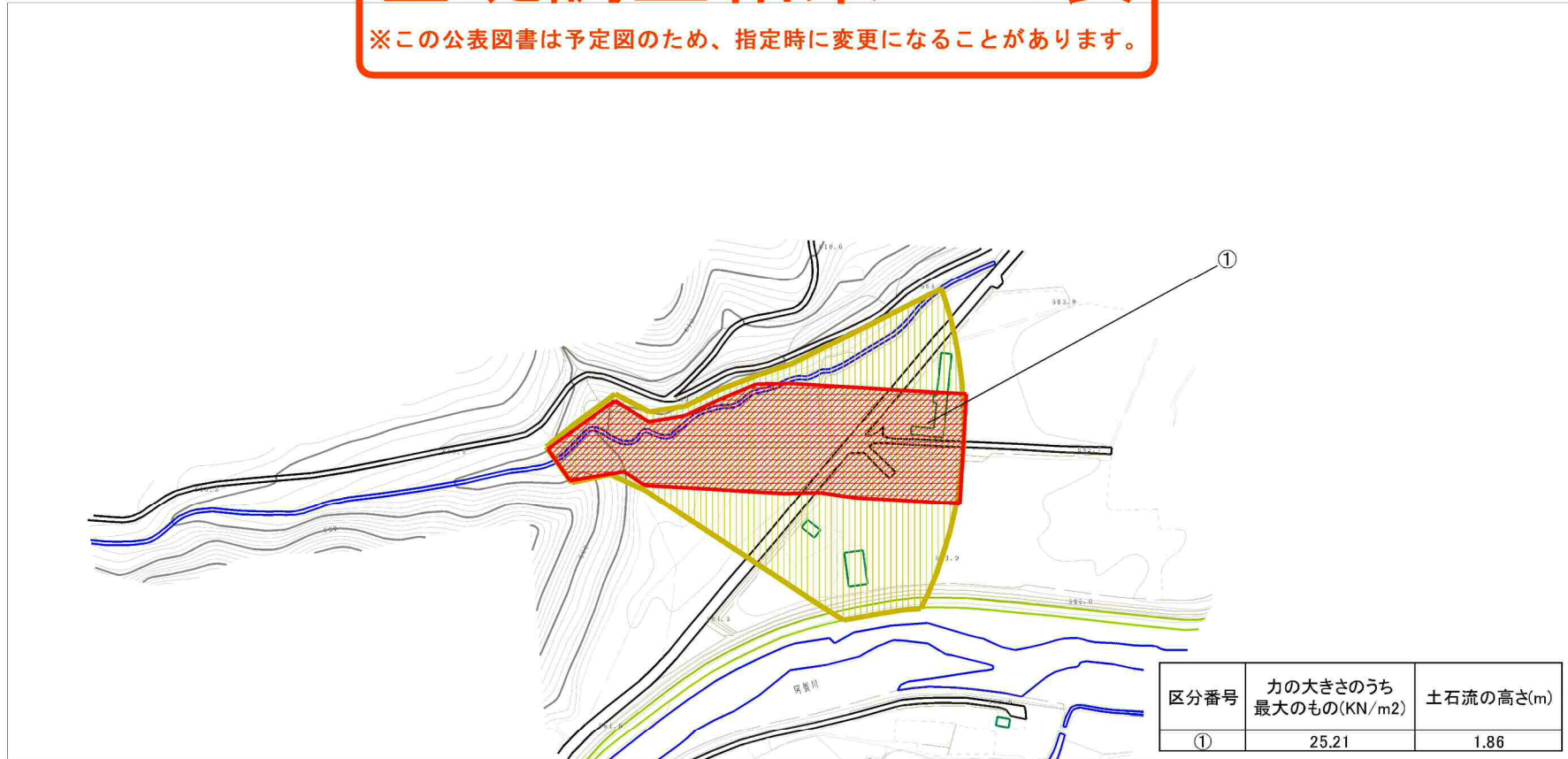
様式-1 (土)
土砂災害警戒区域・土砂災害特別警戒区域 位置図

自然現象の種類	土石流
溪流番号	60361B0053
溪流名	中荒井沢
所在地	福島県南会津郡南会津町藤生字蔦石

この地図は、国土地理院長の承認を得て、同院発行の20万分の1・2万5千分の1の地形図を複製したものである。（承認番号 平28情複、第431号）

基礎調査結果の公表

※この公表図書は予定図のため、指定時に変更になることがあります。



区分番号	力の大きさのうち最大のもの(KN/m ²)	土石流の高さ(m)
①	25.21	1.86

0 1 × 100m

様式-2（土）

土砂災害警戒区域・土砂災害特別警戒区域
区域図

土砂災害防止法施行令第二条の基準に該当する区域
土石流の高さが1mを超える場合、土石等の移動による力が50kN/m²を超える区域
土砂災害防止法施行令第三条の基準に該当する区域
土石流の高さが1mを超える場合、土石等の移動による力が50kN/m²以下の区域
それ以外の区域

縮尺
1:2,500



自然現象の種類
告示番号
告示年月日

土石流
公表年月日
平成29年2月3日

溪流番号
溪流名
所在地

60361B0053
中荒井沢
福島県南会津郡南会津町
藤生字鳥石