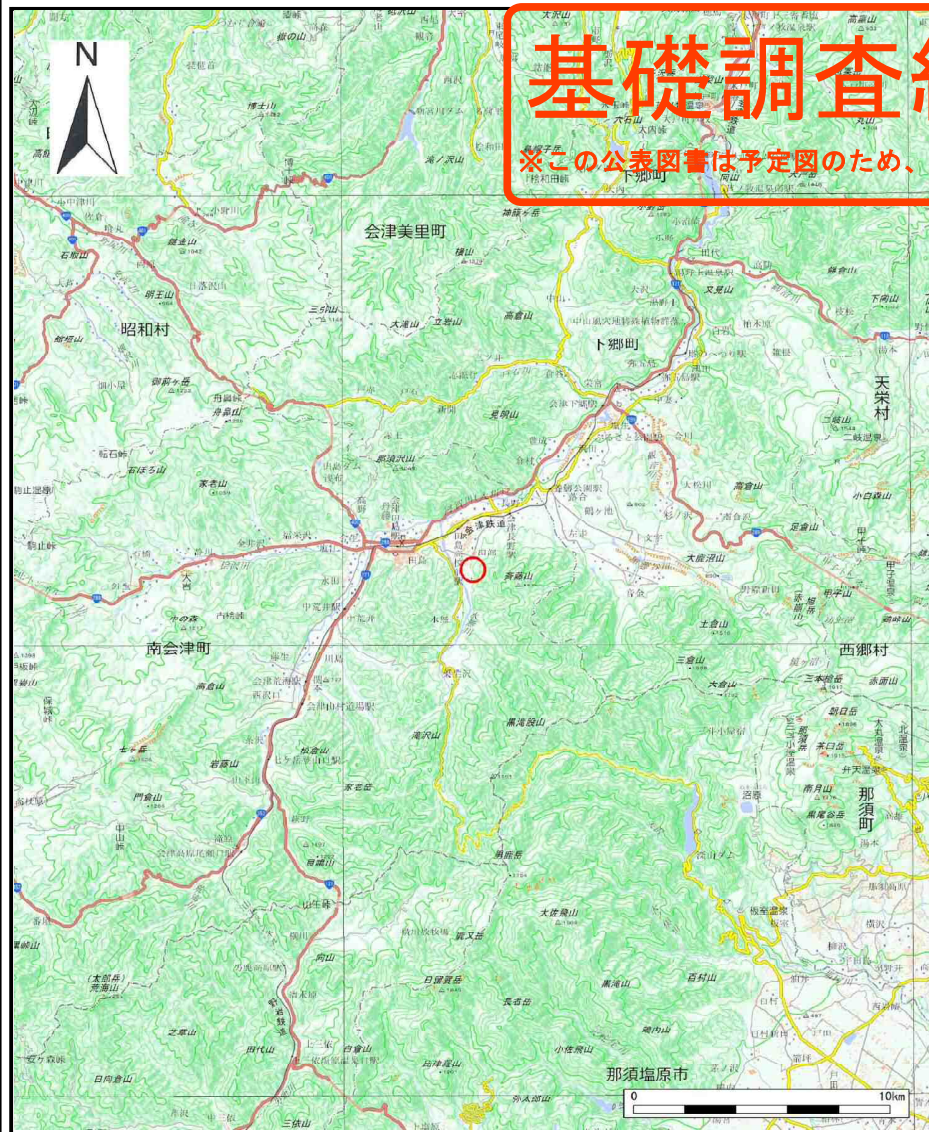
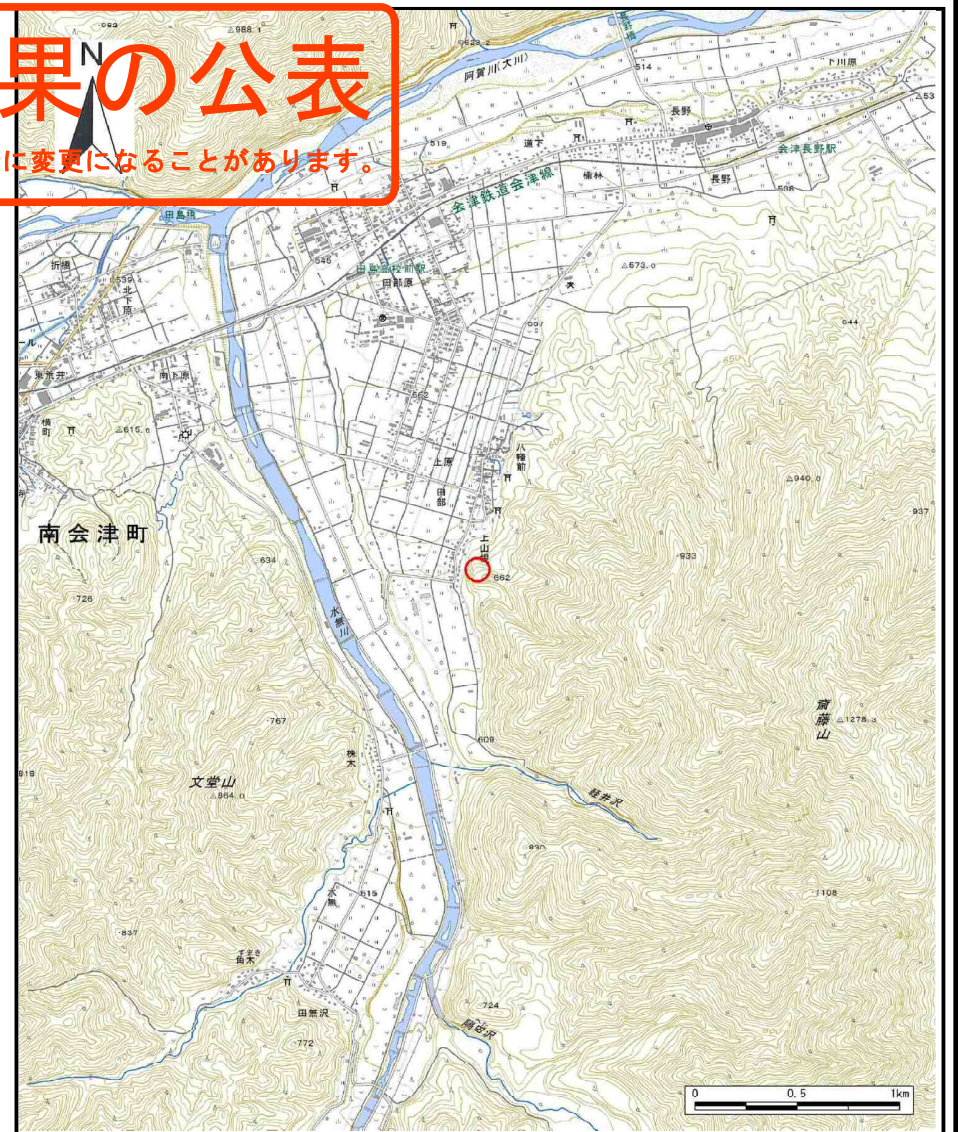


基礎調査結果の公表

※この公表図書は予定図のため、指定時に変更になることがあります。



(1/200,000)



(1/25,000)

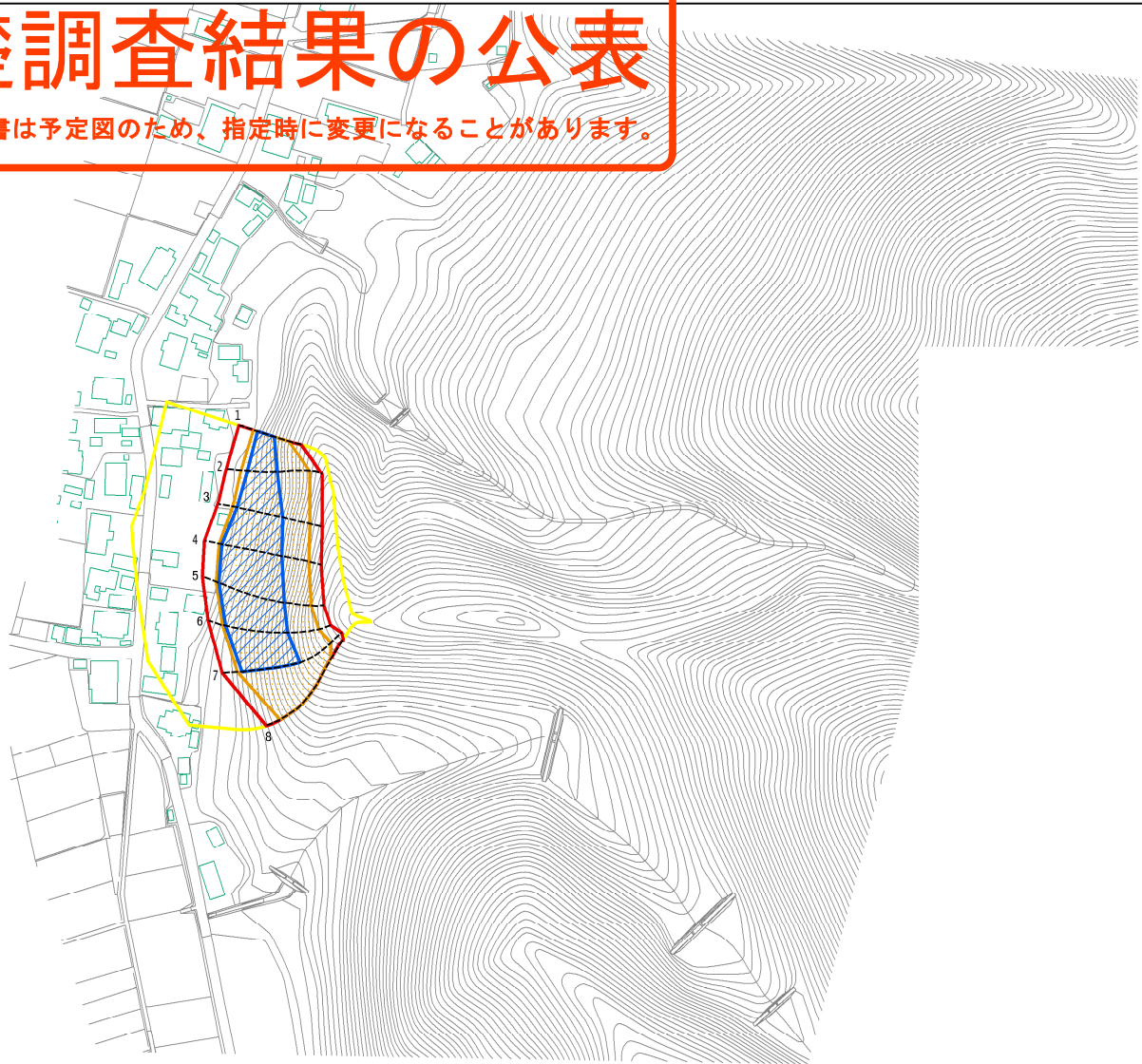
様式-1 (急)
土砂災害警戒区域・土砂災害特別警戒区域 位置図

自然現象の種類	急傾斜地の崩壊
箇所番号	1558
箇所名	狐穴
所在地	福島県南会津郡南会津町田部字上山根

この地図は、国土地理院長の承認を得て、同院発行の数値地図200000(地図画像)及び数値地図25000(地図画像)を複製したものである。(承認番号 平28情複、第432号)

基礎調査結果の公表

※この公表図書は予定図のため、指定時に変更になることがあります。



0 25 50 100
m

図中の数字は横断測線番号を示す

様式-2(急) 土砂災害警戒区域・土砂災害特別警戒区域 区域図(その1)	土砂災害警戒区域 (土砂災害防止法施行令第2条の基準に該当する区域)		土 縮尺 1:2,500	自然現象 の種類 急傾斜地の崩壊	箇所番号 1558
	土砂災害特別警戒区域 (斜面の崩壊による土石等の衝撃力が100kN/m2 を超える区域)			発行年月日 平成29年2月3日	箇所名 狐穴
	土砂災害防止 法施行令第3条 の基準に該当す る区域)			所在地 福島県南会津郡南会津町田部字上山根	
	上記以外の区域				