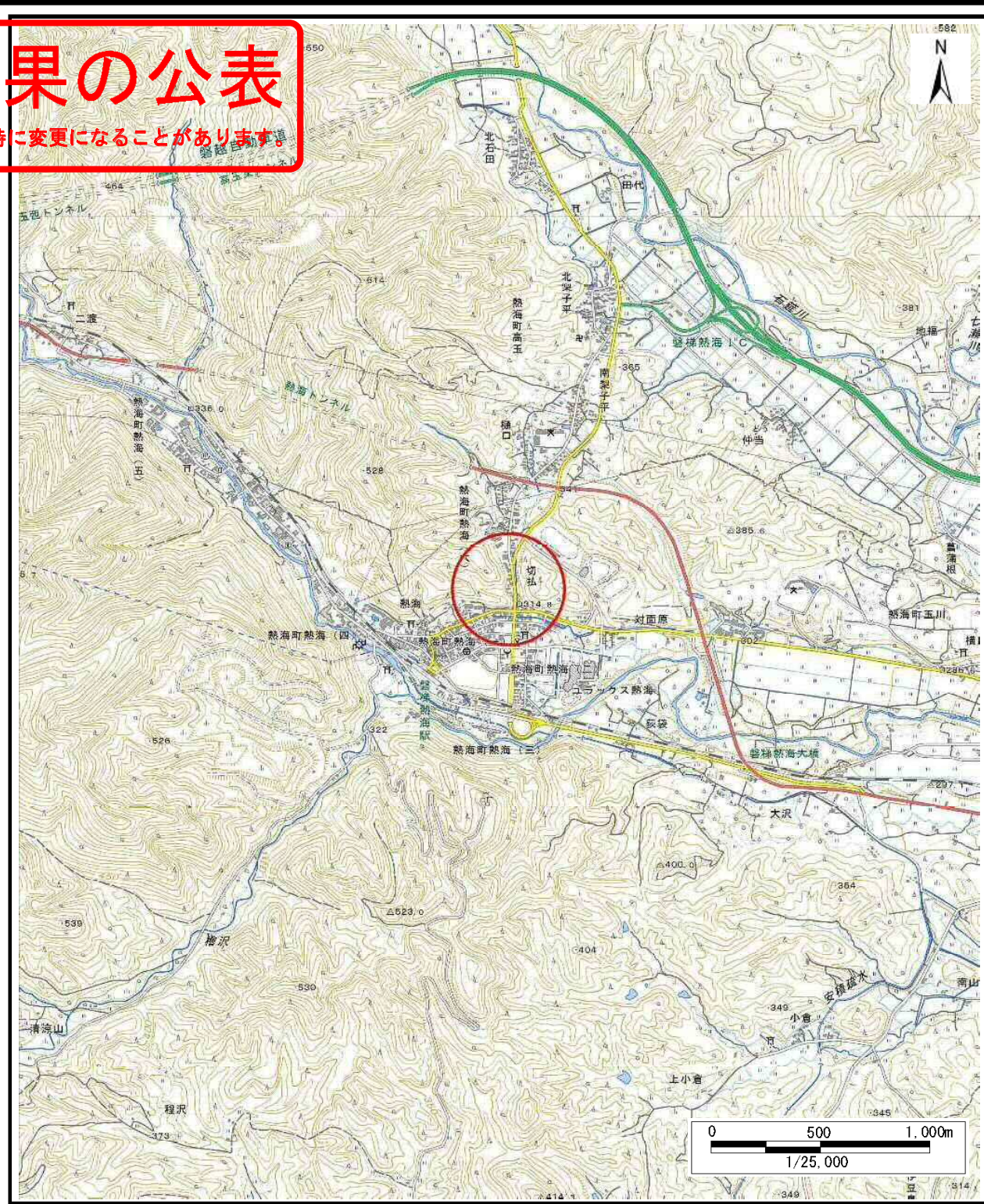
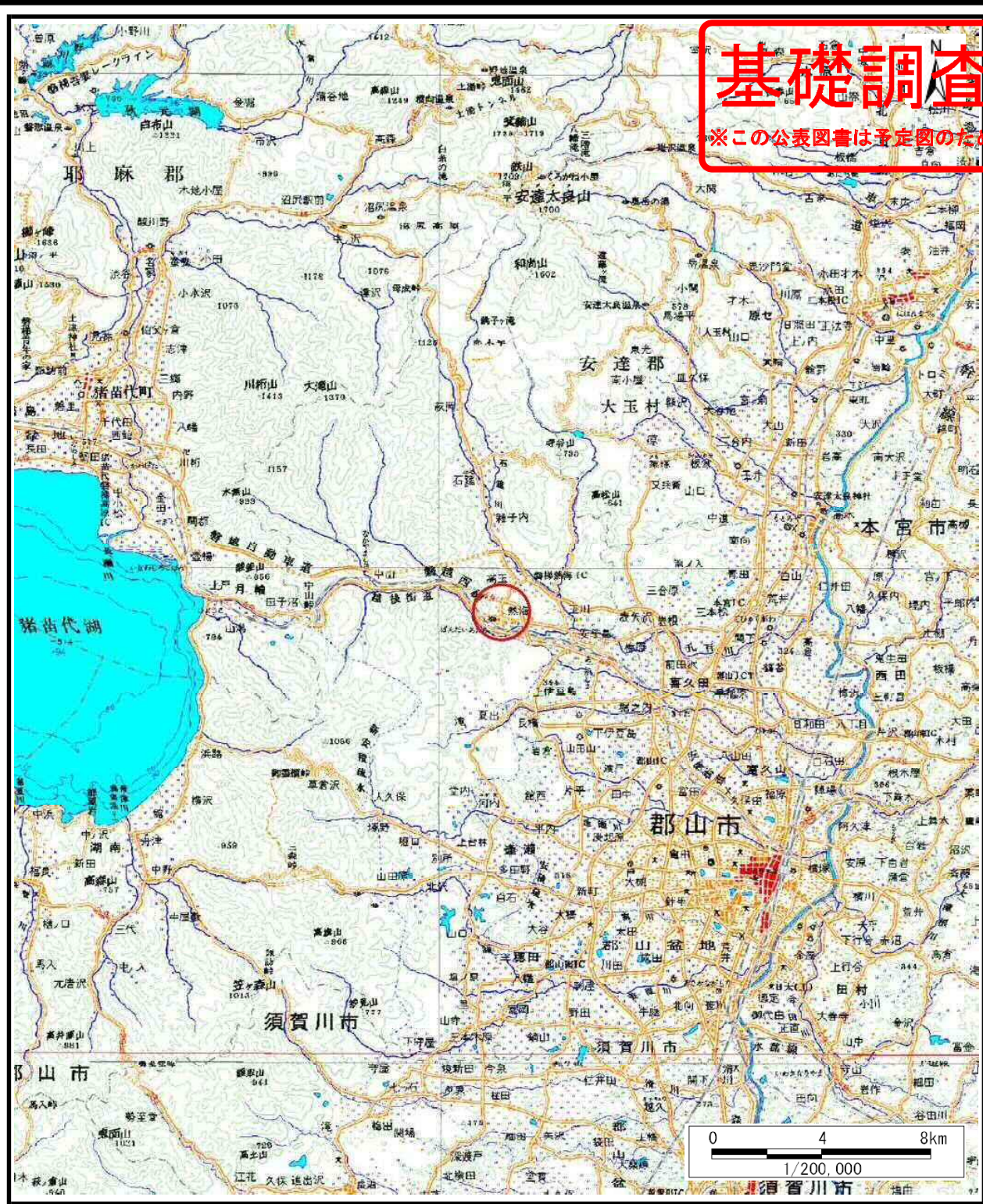


基礎調査結果の公表

※この公表図書は予定図のため、指定時に変更になることがあります。



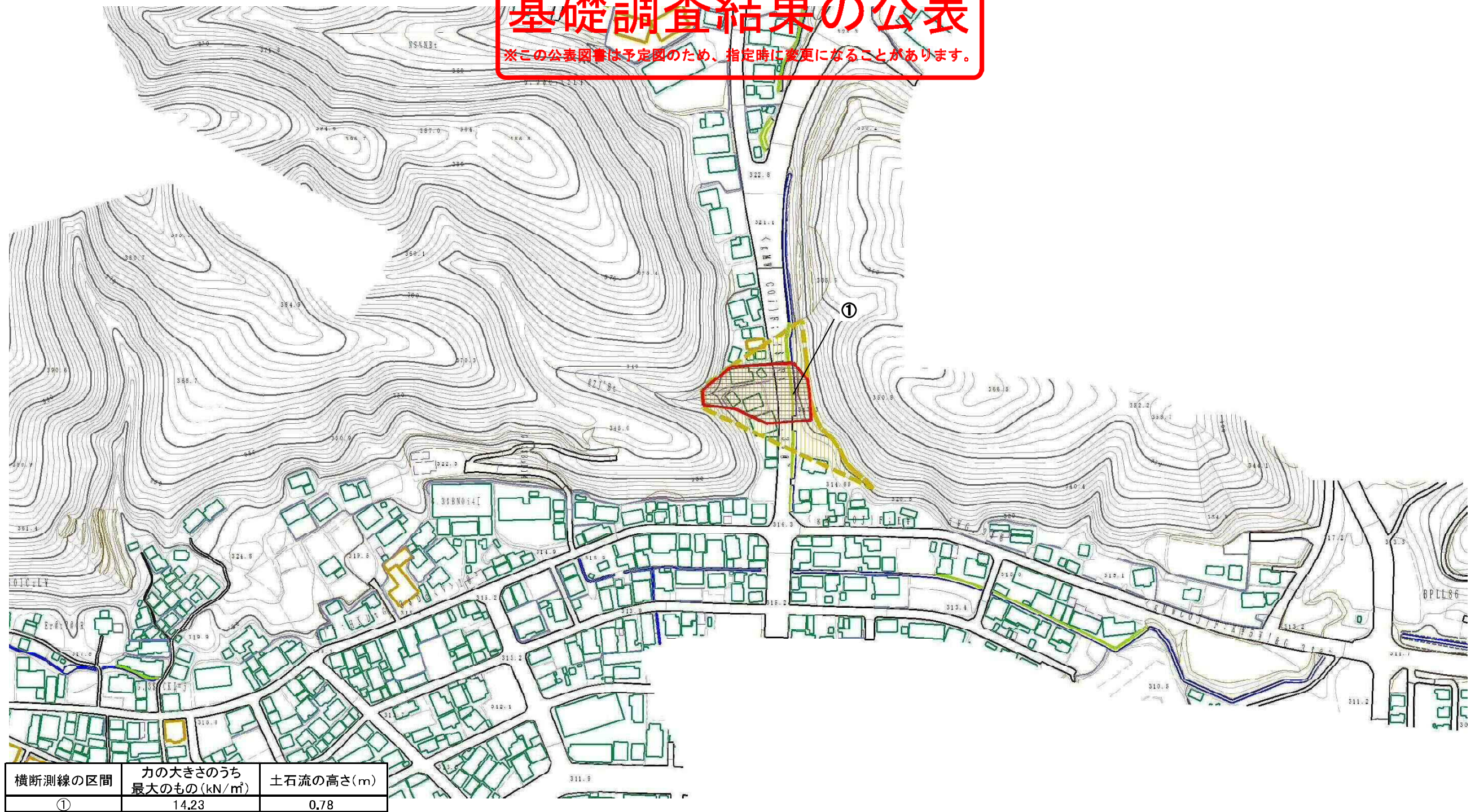
様式-1 (土)
土砂災害警戒区域・土砂災害特別警戒区域 位置図

自然現象の種類	土石流
溪流番号	20203E0027
溪流名	切払沢
所在地	福島県郡山市熱海町熱海6丁目

この地図は、国土地理院長の承認を得て、同院発行の数値地図20000(地図画像)及び電子地形図25000を複製したものである。(承認番号 平28情複、第255号)

基礎調査結果の公表

※この公表図書は予定図のため、指定時は変更になることがあります。



様式-2(土)

土砂災害警戒区域・土砂災害特別警戒区域区域図

土砂災害警戒区域
(土砂災害防止法施行令第二条の基準に該当する区域)

土砂災害
特別警戒区域
(土砂災害防止法
施行令第三条の
基準に該当する区
域)

土石等の高さが1mを越え、
その衝撃力が90kN/m²を越える区域

土石等の高さが1mを越え、
その衝撃力が90kN/m²を越えない区域

上記以外の区域



縮尺
1:2,500

自然現象
の種類

土石流

溪流番号 20203B0027

溪流名 切払沢

所在地 福島県郡山市熱海町熱海6丁目

公表年月日
平成29年3月24日