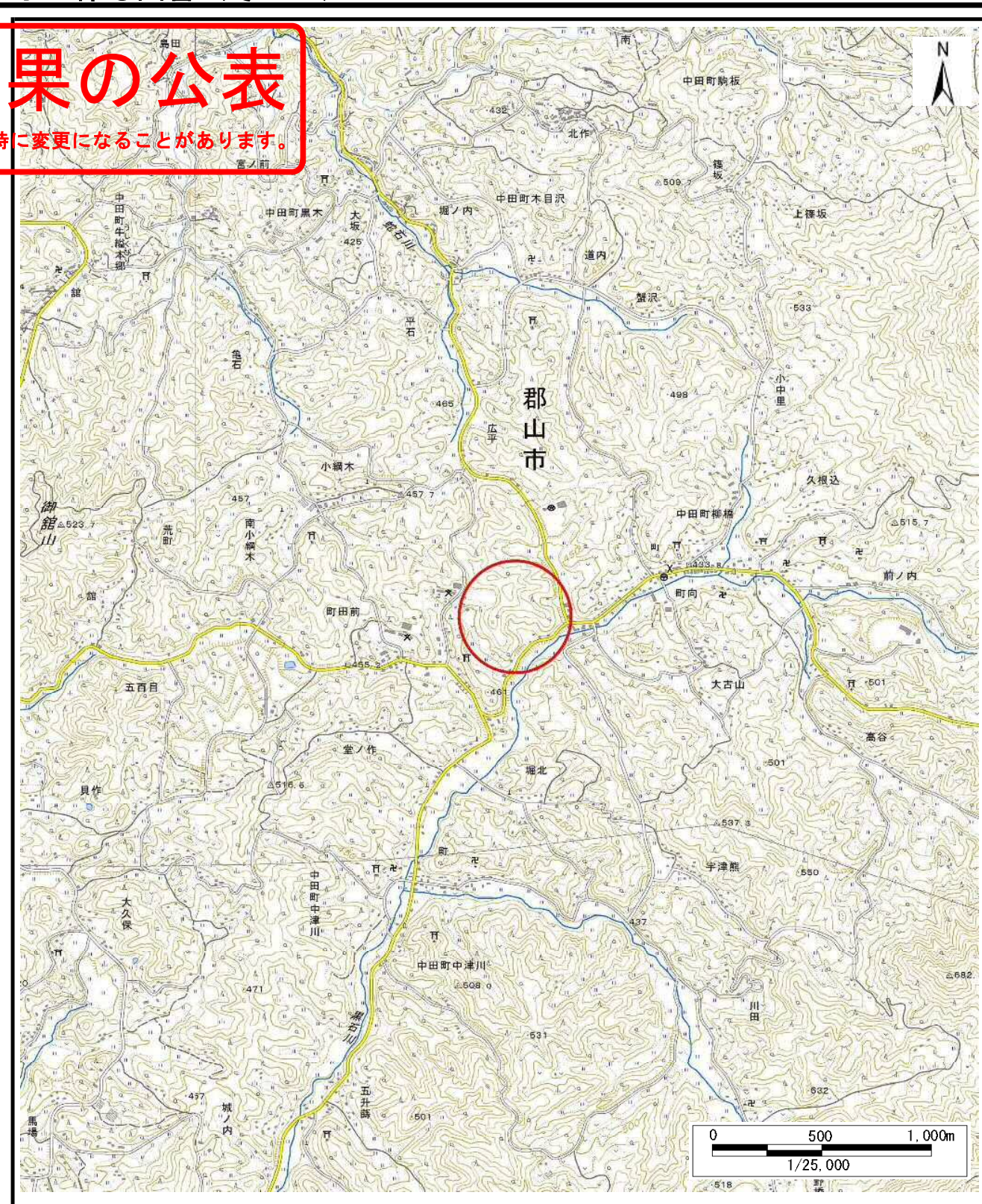
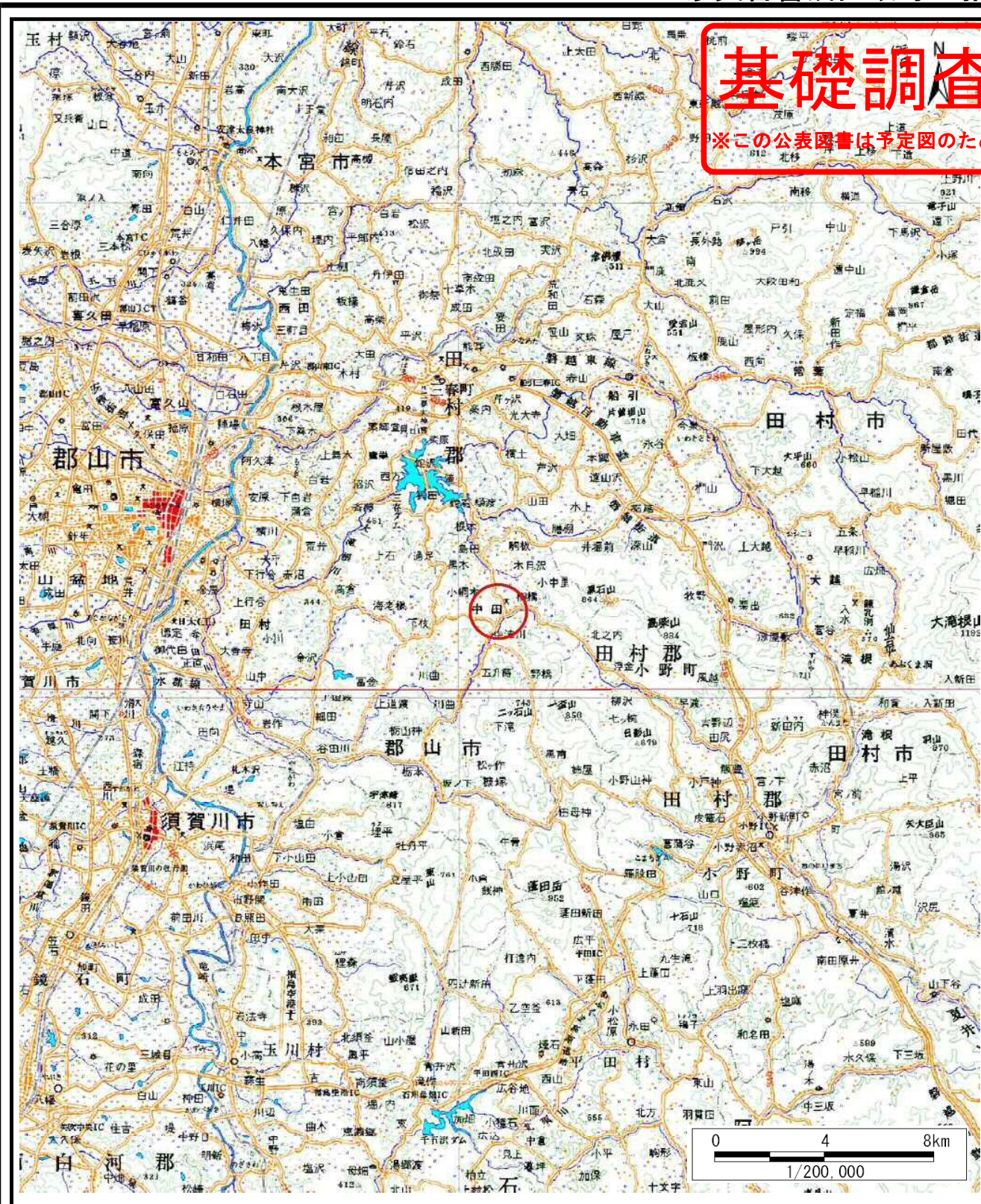


基礎調査結果の公表

※この公表図書は予定図のため、指定時に変更になることがあります。



様式-1(土)

土砂災害警戒区域・土砂災害特別警戒区域 位置図

| | |
|---------|----------------|
| 自然現象の種類 | 土石流 |
| 渓流番号 | 20203B0146 |
| 渓流名 | 狐塚 |
| 所在地 | 福島県郡山市中田町柳橋字狐塚 |

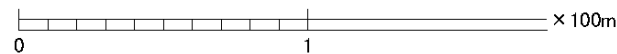
この地図は、国土地理院長の承認を得て、同院発行の数値地図20000(地図画像)及び電子地形図25000を複製したものである。(承認番号 平28情複、第255号)

基礎調査結果の公表

※この公表図書は予定図のため、指定時に変更になることがあります



| 横断測線の区間 | 力の大きさのうち 最大のもの (kN/m ²) | 土石流の高さ(m) |
|---------|--|-----------|
| ① | 22.10 | 0.40 |



様式-2(土)

土砂災害警戒区域・土砂災害特別警戒区域
区域図

土砂災害警戒区域
(土砂災害防止法施行令第二条の基準に該当する区域)

土砂災害
特別警戒区域
(土砂災害防止法
施行令第三条の
基準に該当する
区域)
土石等の高さが1mを越え、
その衝撃力が50kN/m²を越える区域
土石等の高さが1mを越え、
その衝撃力が50kN/m²を越えない区域
上記以外の区域



縮尺
1:2,500

自然現象
の種類

土石流

公表年月日
平成29年3月24日

溪流番号 20203B0146

溪流名 狐塚

所在地 福島県郡山市中田町柳橋字狐塚