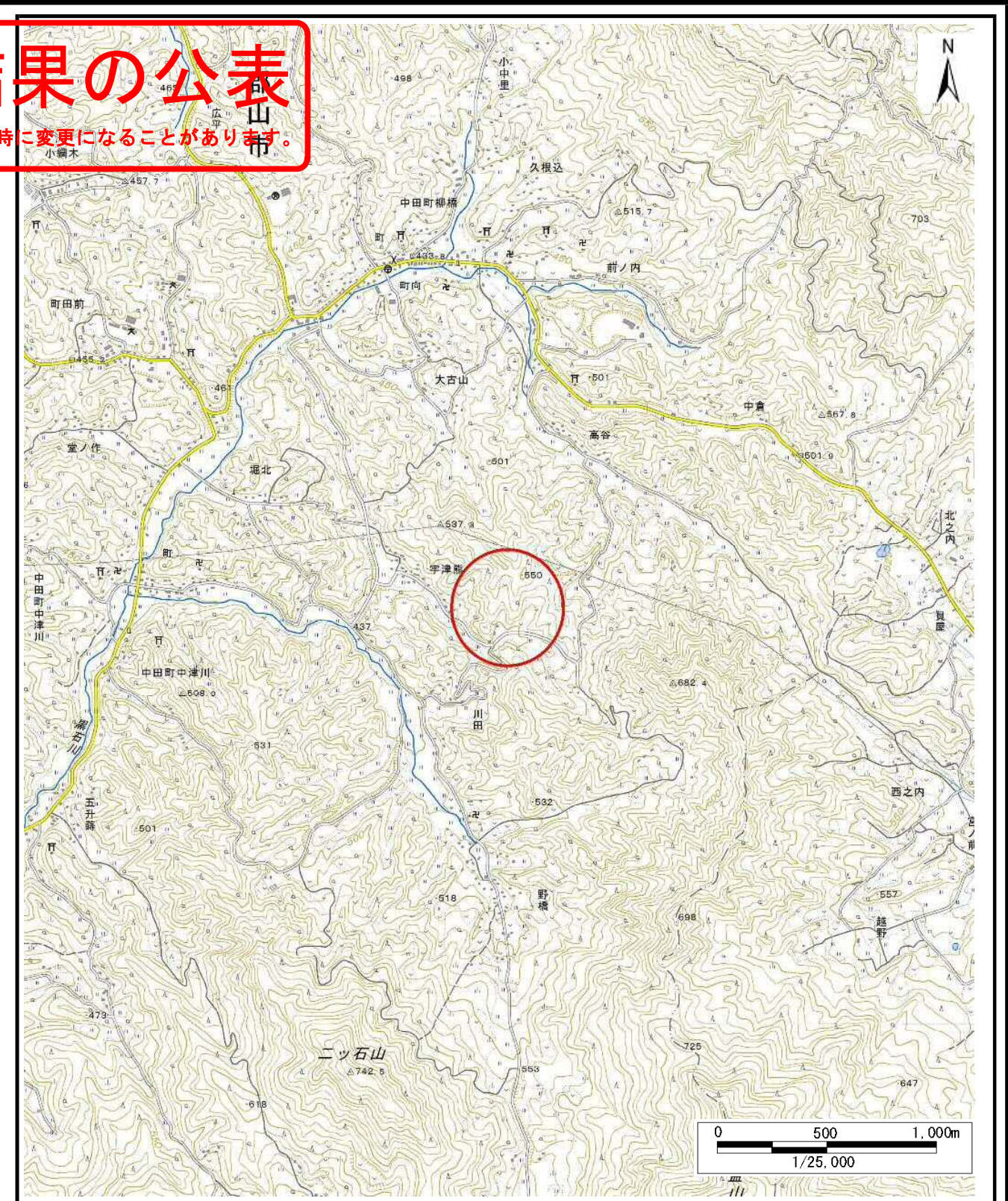


# 基礎調査結果の公表

※この公表図書は予定図のため、指定時に変更になることがあります。



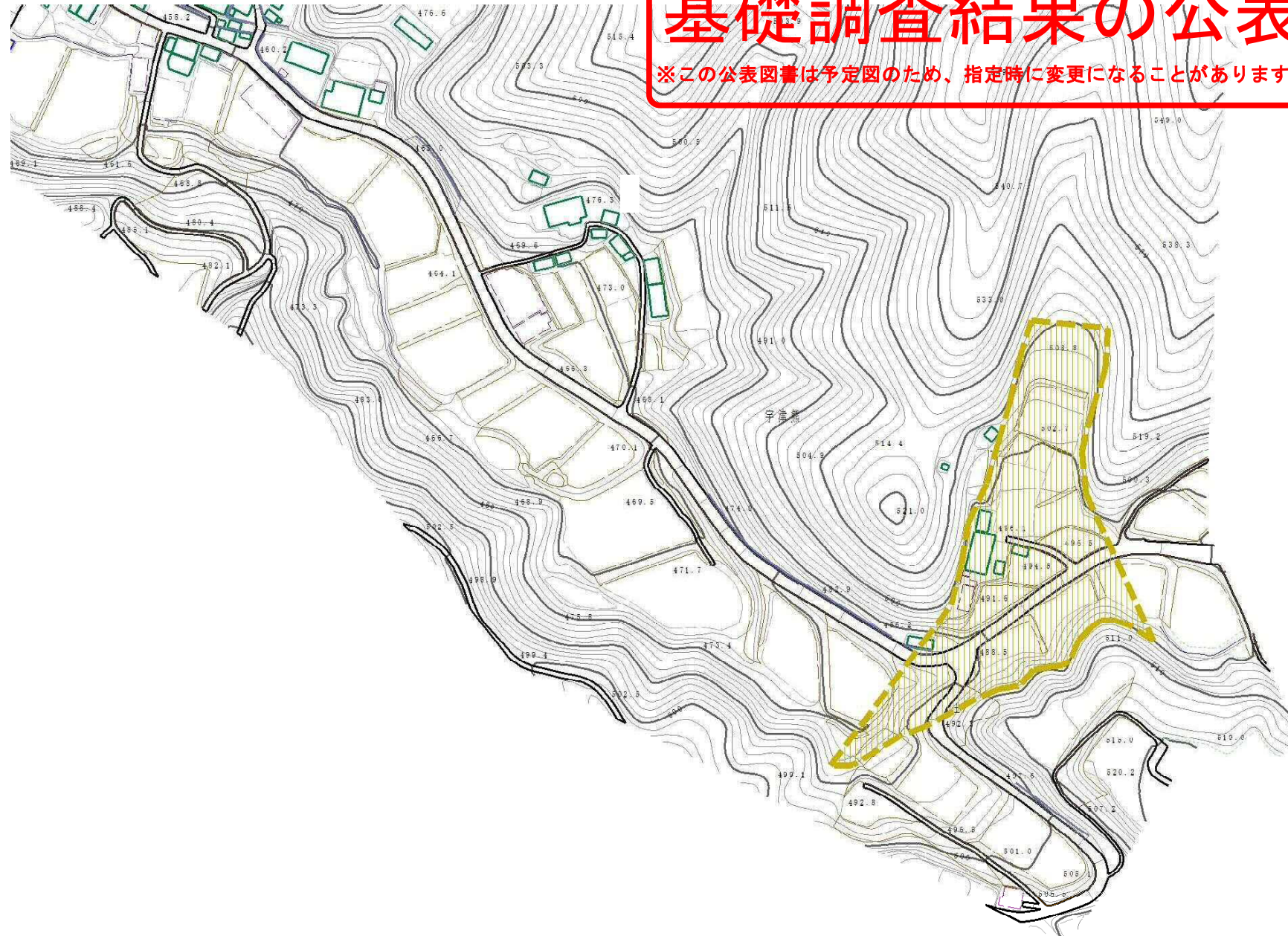
様式-1 (土)
土砂災害警戒区域・土砂災害特別警戒区域 位置図

自然現象の種類	土石流
渓流番号	20203B0149
渓流名	宇津熊3
所在地	福島県郡山市中田町中津川字宇津熊

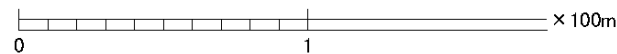
この地図は、国土地理院長の承認を得て、同院発行の数値地図200000(地図画像)及び電子地形図25000を複製したものである。(承認番号 平28情複、第255号)

# 基礎調査結果の公表

※この公表図書は予定図のため、指定時に変更になることがあります。



特別警戒区域なし



様式-2(土)

土砂災害警戒区域・土砂災害特別警戒区域図

土砂災害警戒区域  
(土砂災害防止法施行令第二条の基準に該当する区域)

土砂災害特別警戒区域  
(土砂災害防止法施行令第三条の基準に該当する区域)  
土砂等の高さが1mを越え、その衝撃力が50kN/mを超える区域  
土砂等の高さが1mを越え、その衝撃力が50kN/mを超えない区域  
上記以外の区域



縮尺

1:2,500

自然現象の種類

土石流

公表年月日  
平成29年3月24日

溪流番号 20203B0149

溪流名 宇津熊3

所在地 福島県郡山市中田町中津川宇津熊