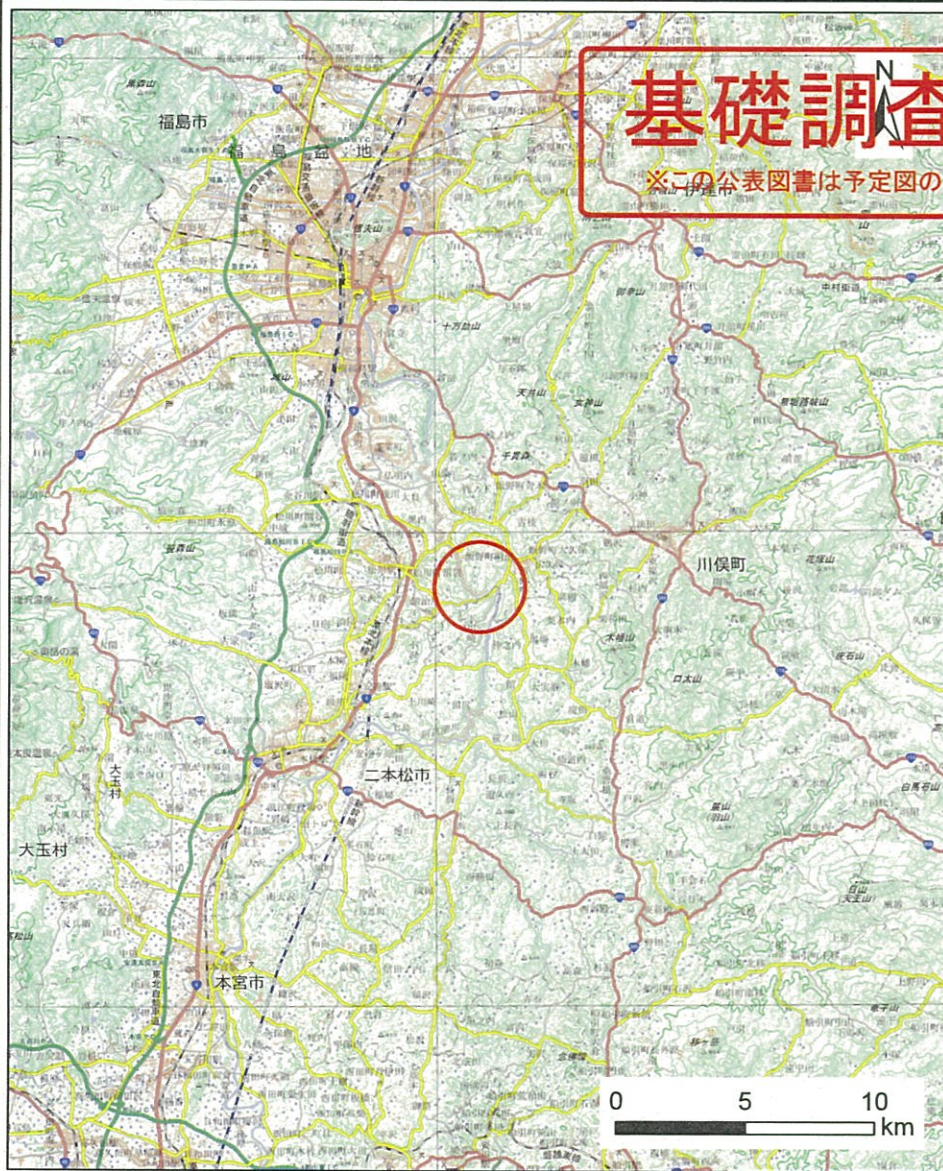


基礎調査結果の公表

※この公表図書は予定図のため、指定時に変更になることがあります。



(1/200,000)



(1/25,000)

様式-1(急)

土砂災害警戒区域・土砂災害特別警戒区域 位置図

自然現象の種類

急傾斜地の崩壊

箇所番号

309

箇所名


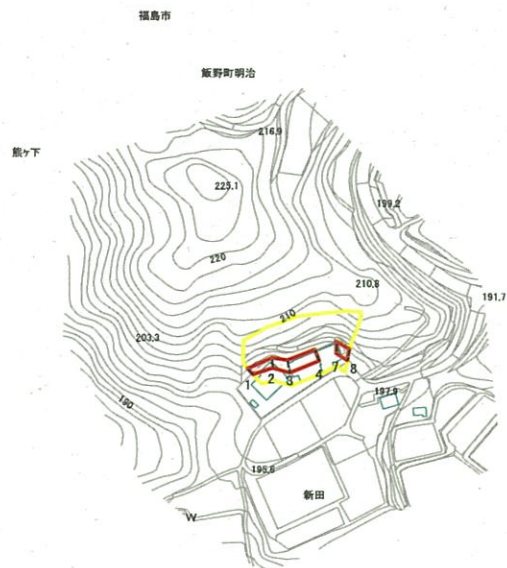
新田

所在地

福島県福島市飯野町明治字新田

基礎調査結果の公表

※この公表図書は予定図のため、指定時に変更になることがあります。



図中の数字は横断測線番号を示す

様式-2(急)
土砂災害警戒区域・土砂災害特別警戒区域
区域図(その1)

土砂災害警戒区域 (土砂災害防止法施行令第2条の基準に該当する区域)		N	自然現象 の種類	急傾斜地の崩壊	箇所番号	309
土砂災害特別警戒区域(土砂災害防止法施行令第3条の基準に該当する区域)			告示番号	公表日	箇所名	新田
土砂災害特別警戒区域(土砂災害防止法施行令第3条の基準に該当する区域)		縮尺	告示年月日	H29.8.2	所在地	福島県福島市飯野町明治字新田
土砂災害特別警戒区域(土砂災害防止法施行令第3条の基準に該当する区域)		1:2,500				