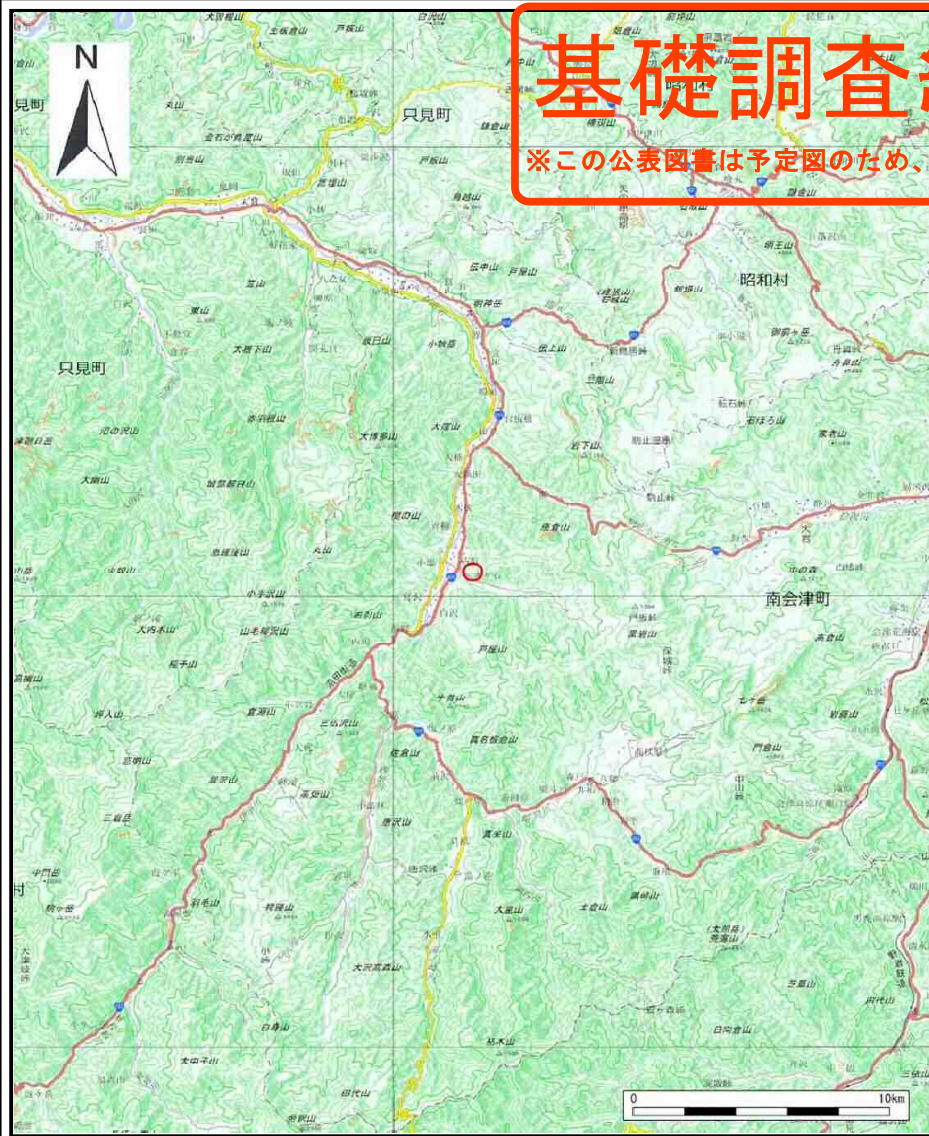
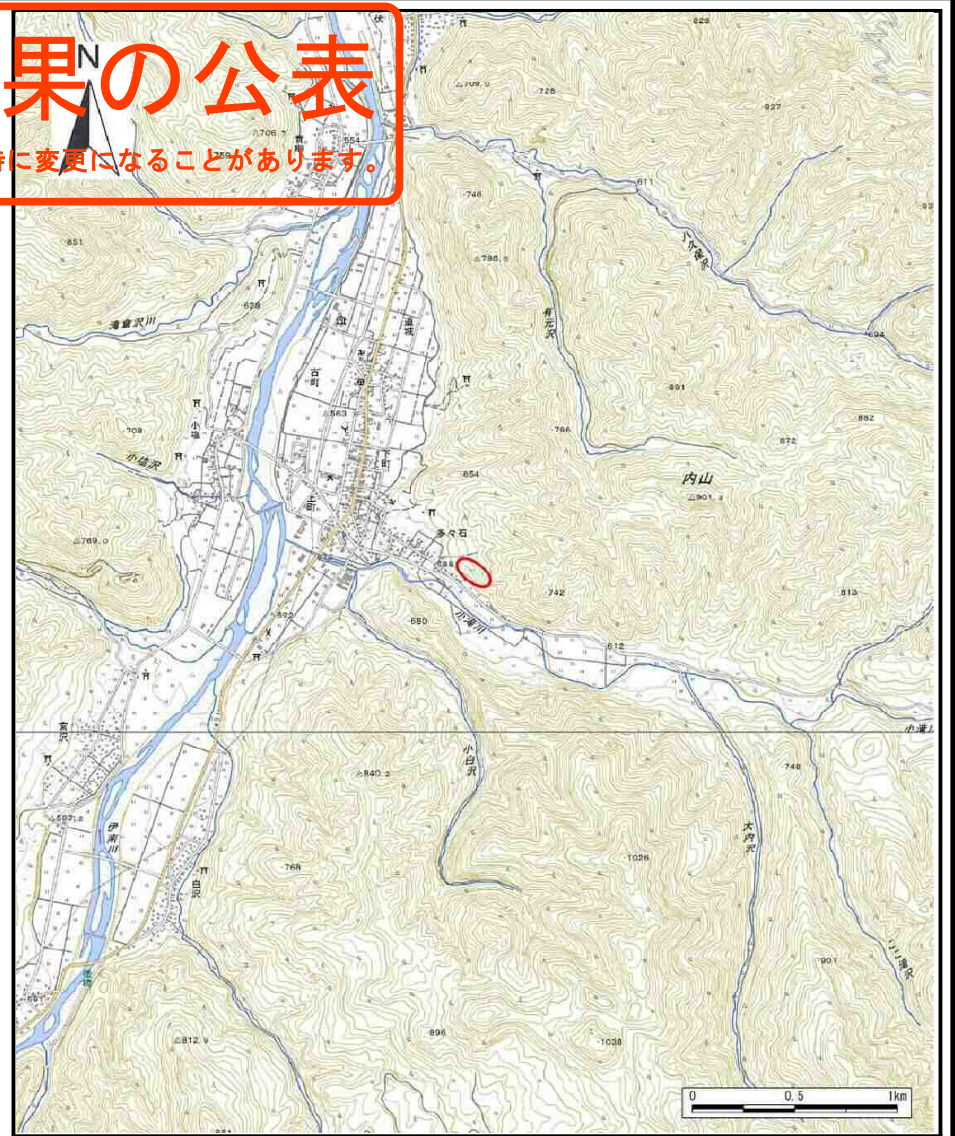


基礎調査結果の公表

※この公表図書は予定図のため、指定時に変更になることがあります。



(1/200,000)



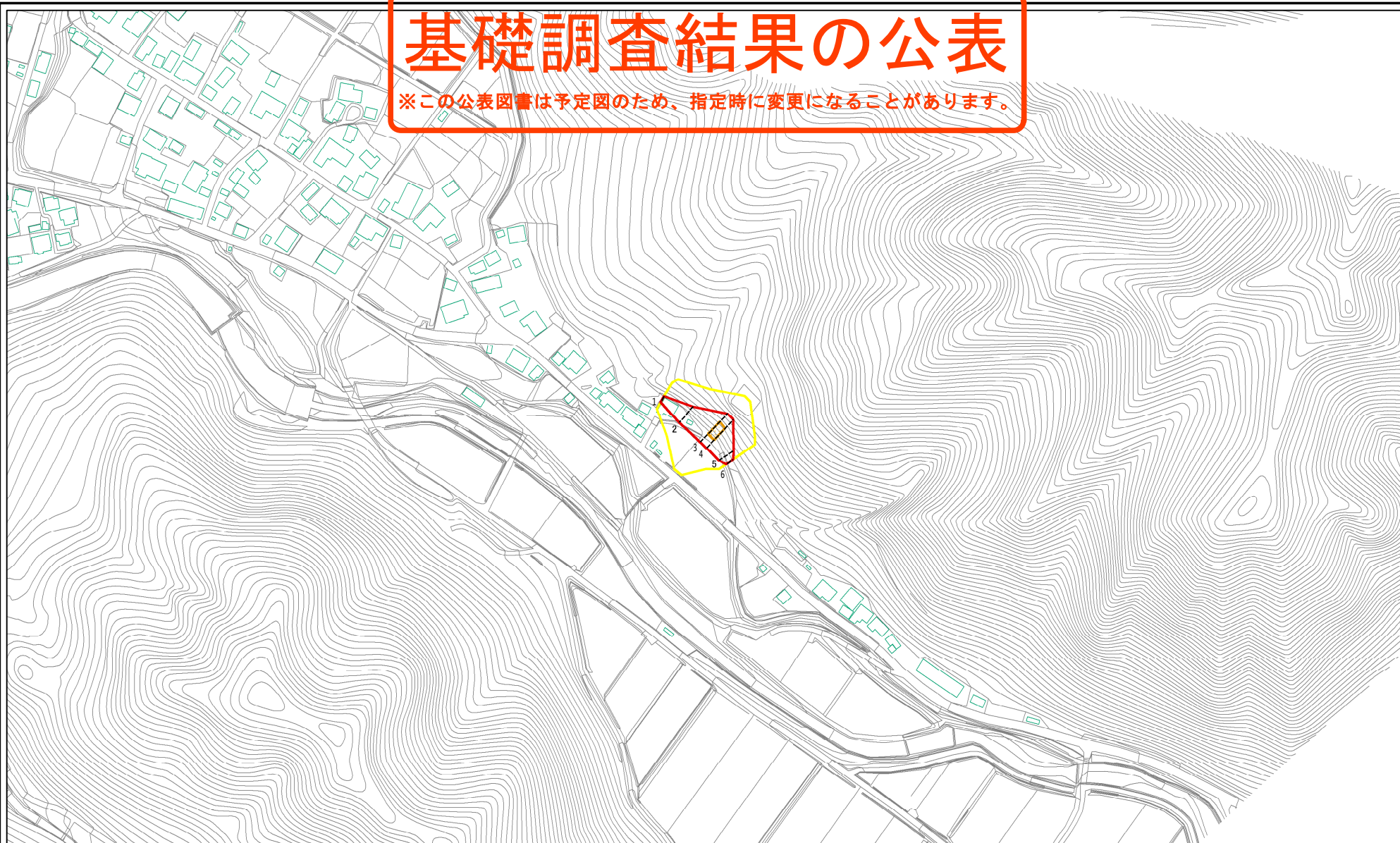
(1/25,000)

様式-1 (急)
土砂災害警戒区域・土砂災害特別警戒区域 位置図

自然現象の種類	急傾斜地の崩壊
箇所番号	1587
箇所名	多々石居平B
所在地	福島県南会津郡南会津町多々石居平

基礎調査結果の公表

※この公表図書は予定図のため、指定時に変更になることがあります。



0 25 50 100
m

図中の数字は横断測線番号を示す

様式-2(急) 土砂災害警戒区域・土砂災害特別警戒区域 区域図(その1)	土砂災害警戒区域 (土砂災害防止法施行令第2条の基準に該当する区域)		自然現象の種類 急傾斜地の崩壊	箇所番号 1587
	土砂災害特別警戒区域 (斜面の崩壊による土石等の衝撃力が100KN/m2を超える区域)		縮尺 1:2,500	公表年月日 平成29年9月20日
土砂災害防止法施行令第3条の基準に該当する区域)	土砂災害防止法施行令第3条の基準に該当する区域)		縮尺 1:2,500	所在地 福島県南会津郡南会津町多々石居平