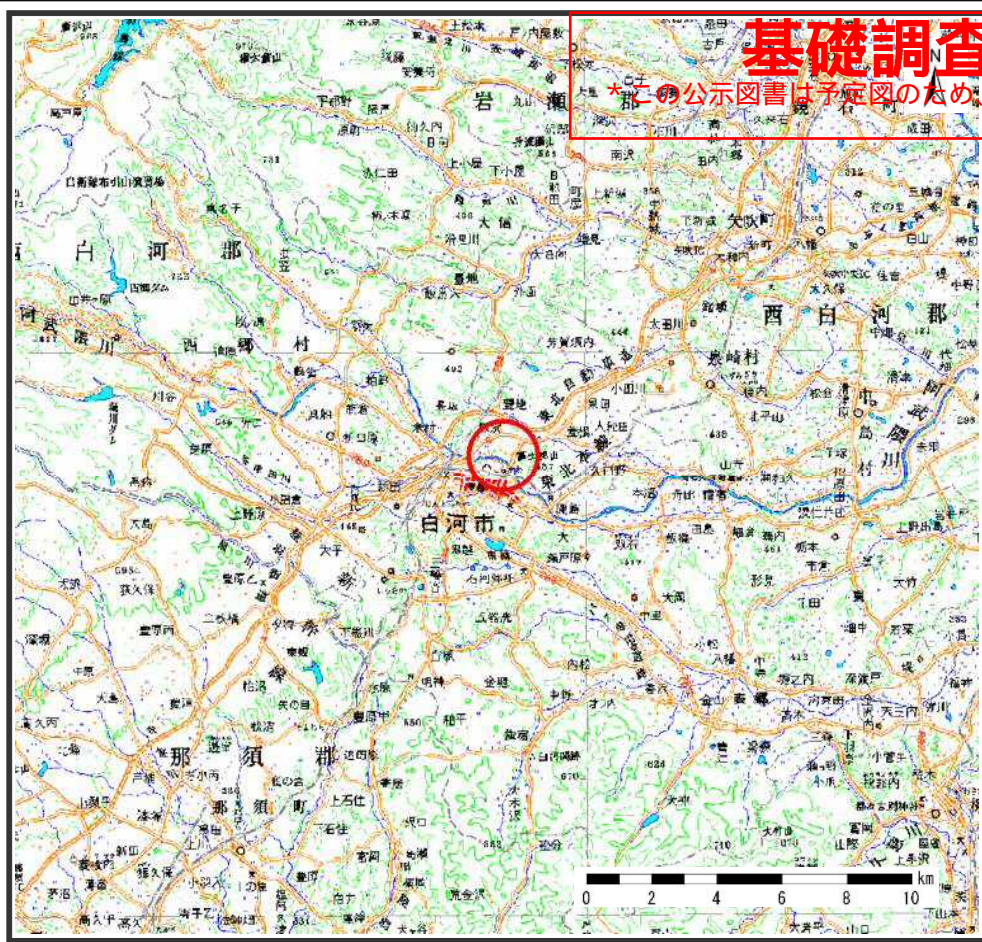


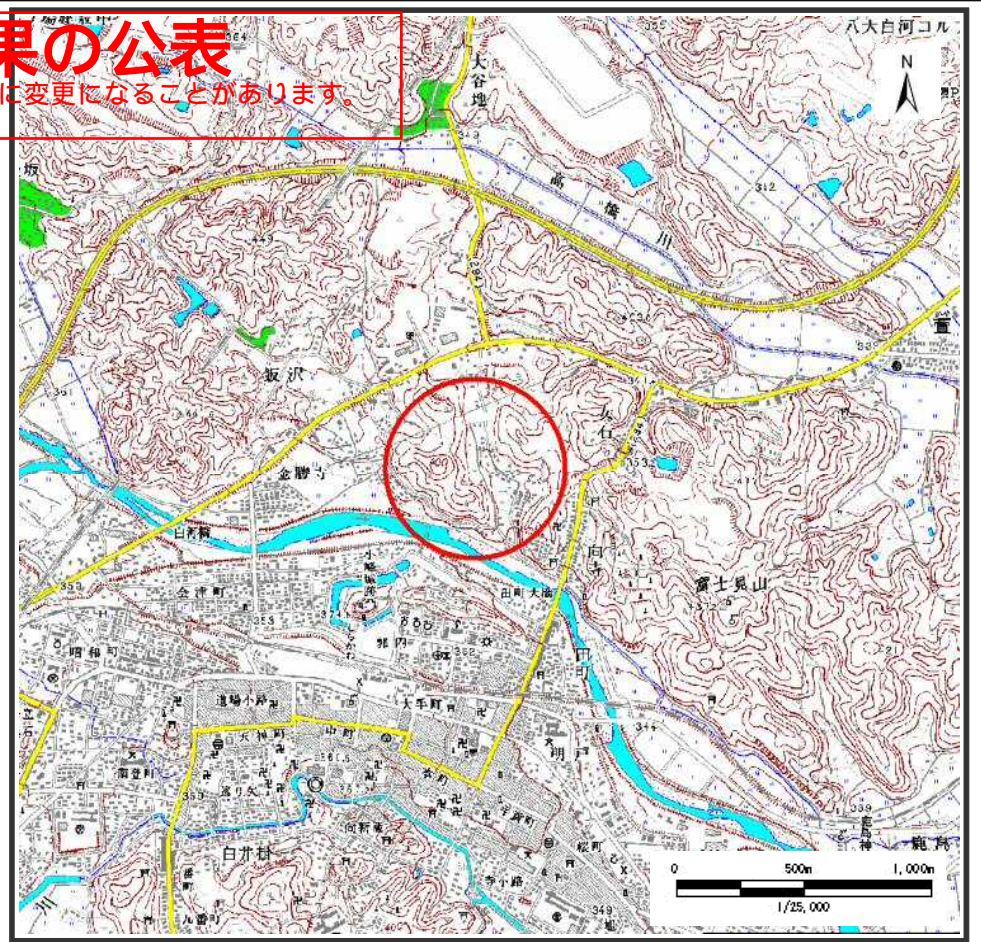
土砂災害警戒区域等の指定の公示に係る図書（その1）

基礎調査結果の公表

※この公示図書は予定図のため、指定時に変更になることがあります。



(1/200,000)



(1/25,000)

様式－1（地）

土砂災害警戒区域・土砂災害特別警戒区域 位置図

自然現象の種類

地滑り

箇所番号

箇所名

葉ノ木平

地滑り区域名

所在地

福島県白河市葉ノ木平


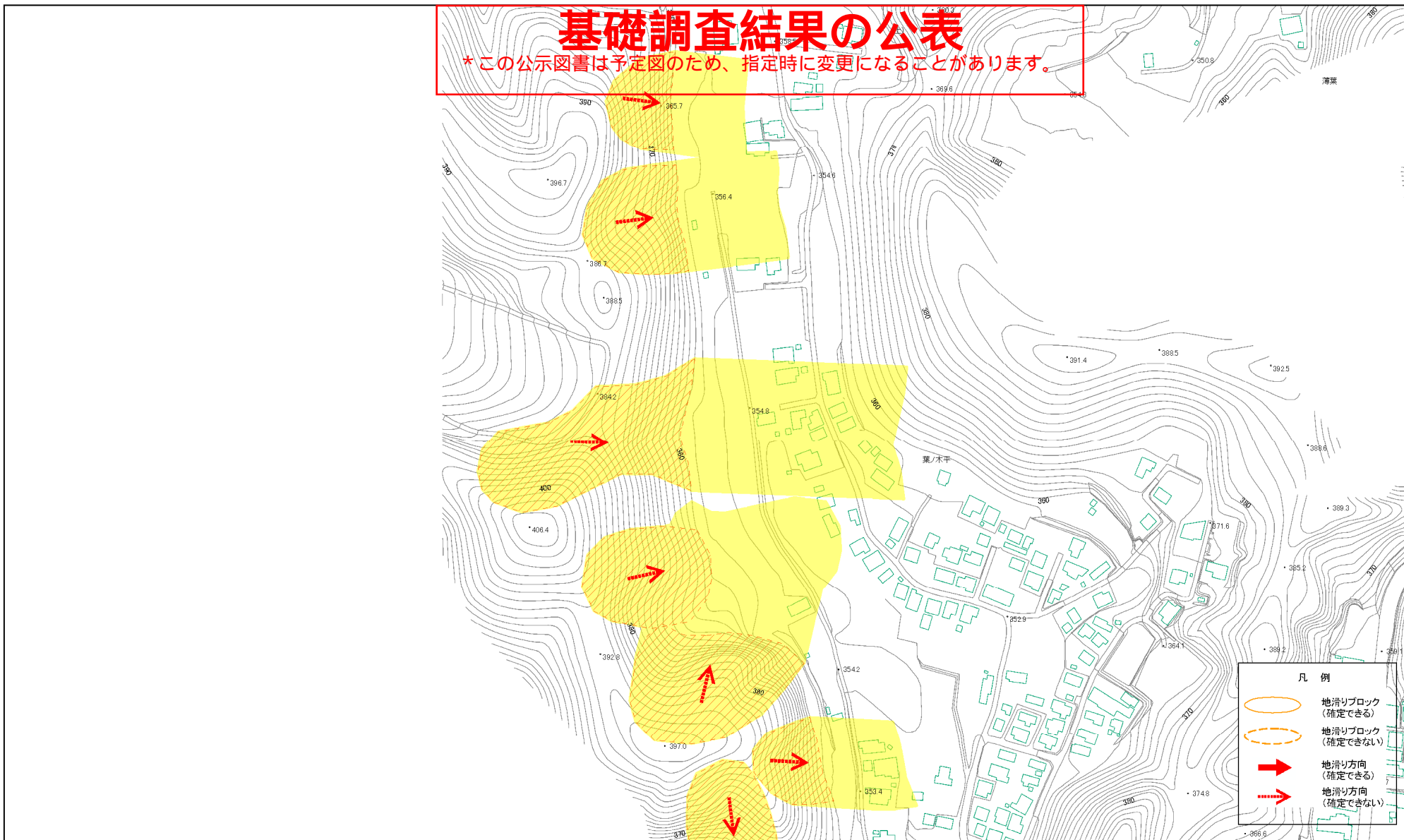
この地図は、国土地理院の承認を得て、同院発行の20万分の1・2万5千分の1の地形図を複製したものである。(承認番号 平 24 情複 第 561 号)

公表年月日
平成29年11月10日

土砂災害警戒区域等の指定の公示に係る図書（その2）

基礎調査結果の公表

*この公示図書は予定図のため、指定時に変更になることがあります。



様式-2（地） 土砂災害警戒区域・土砂災害特別警戒区域 区域図	土砂災害警戒区域（土砂災害防止法 施行令第二条の基準に該当する区域）		縮尺 1:2,500	自然現象 の種類	地滑り	箇所番号	箇所名	葉ノ木平	
	土砂災害特別警戒区域（土砂災害防止 法施行令第三条の基準に該当する区 域）			告示番号	公表年月日	地滑り区域名			
				告示年月日	平成29年11月10日	所在地	福島県白河市葉ノ木平		

