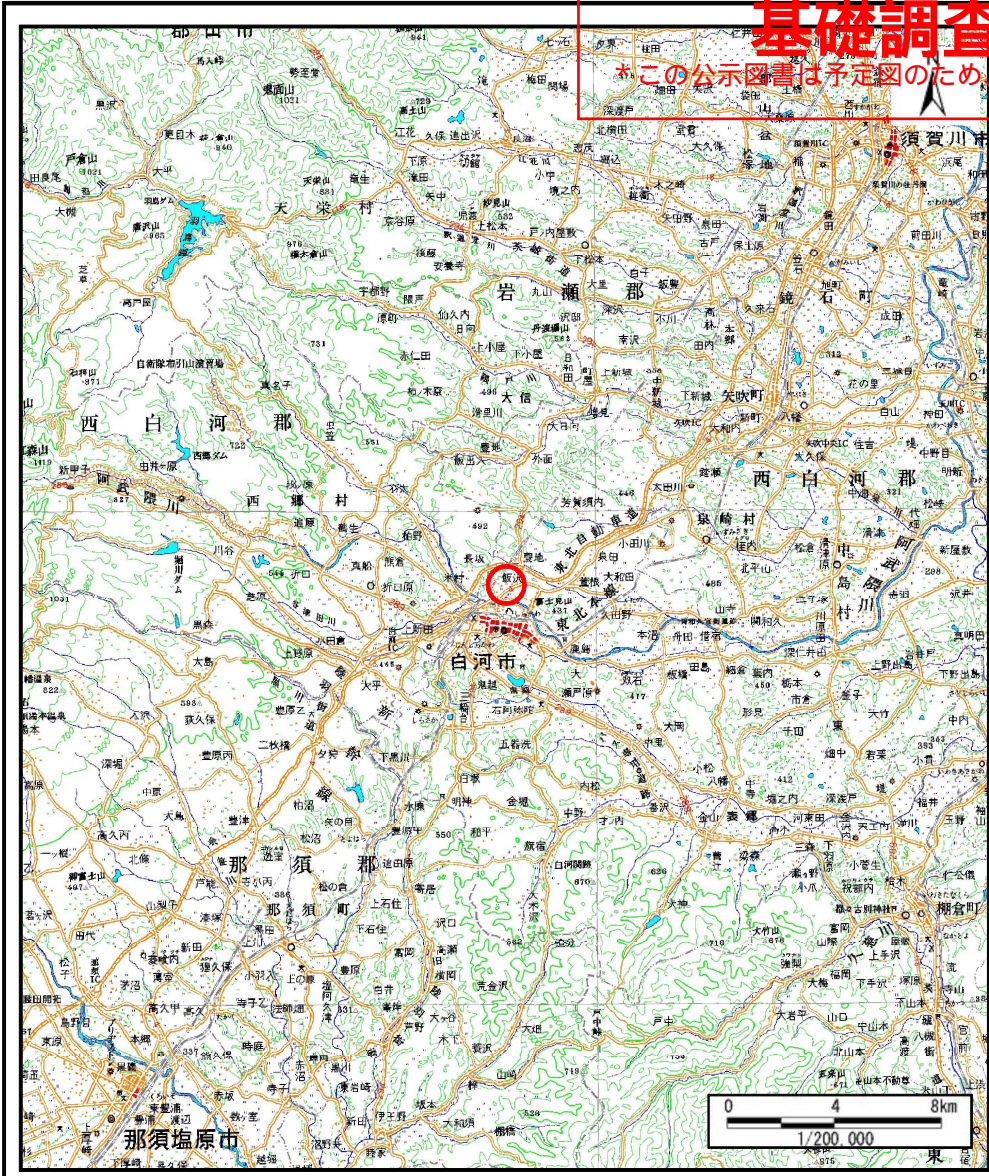
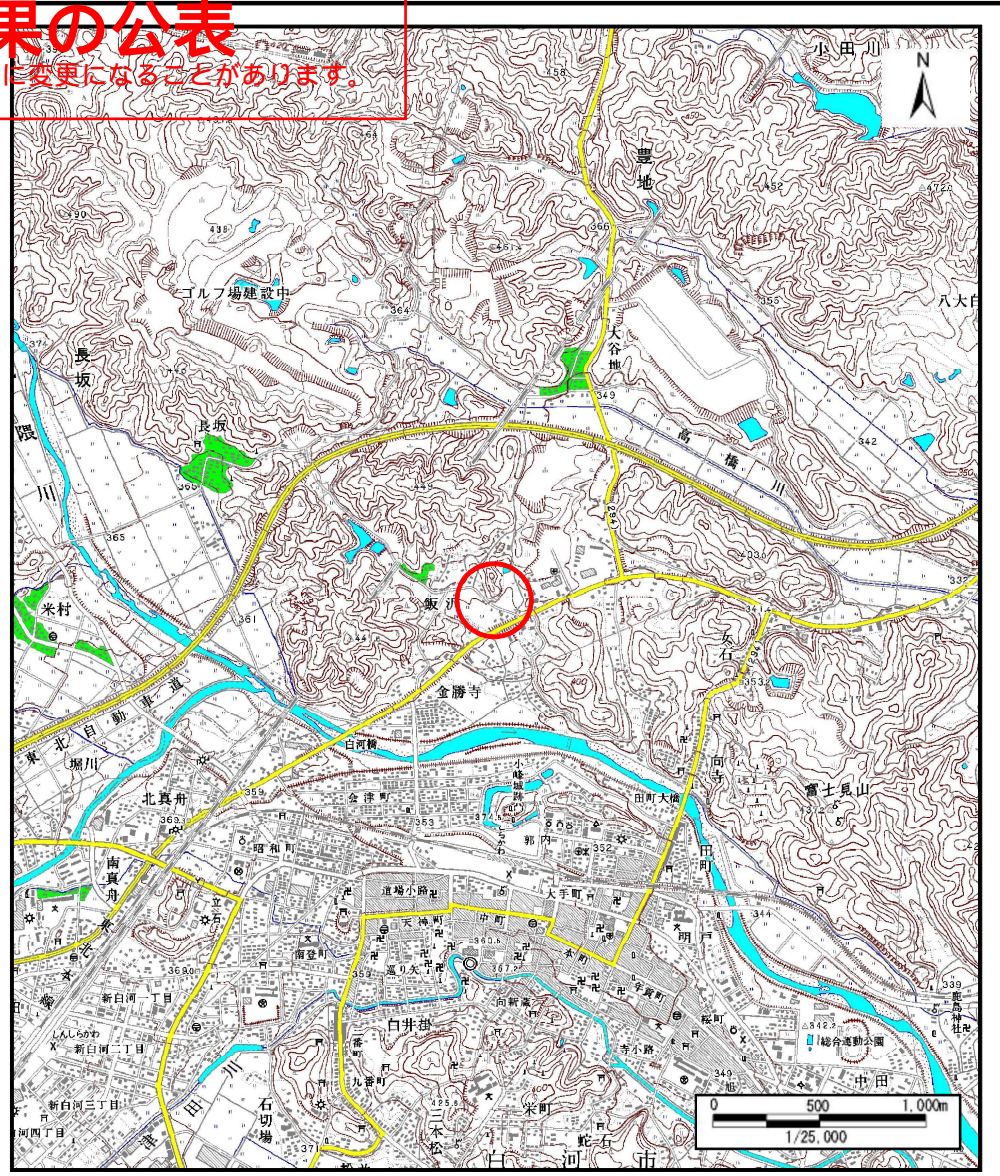


基礎調査結果の公表

※この公示図書は予定図のため、指定時に変更になることがあります。



(1/200,000)



(1/25,000)

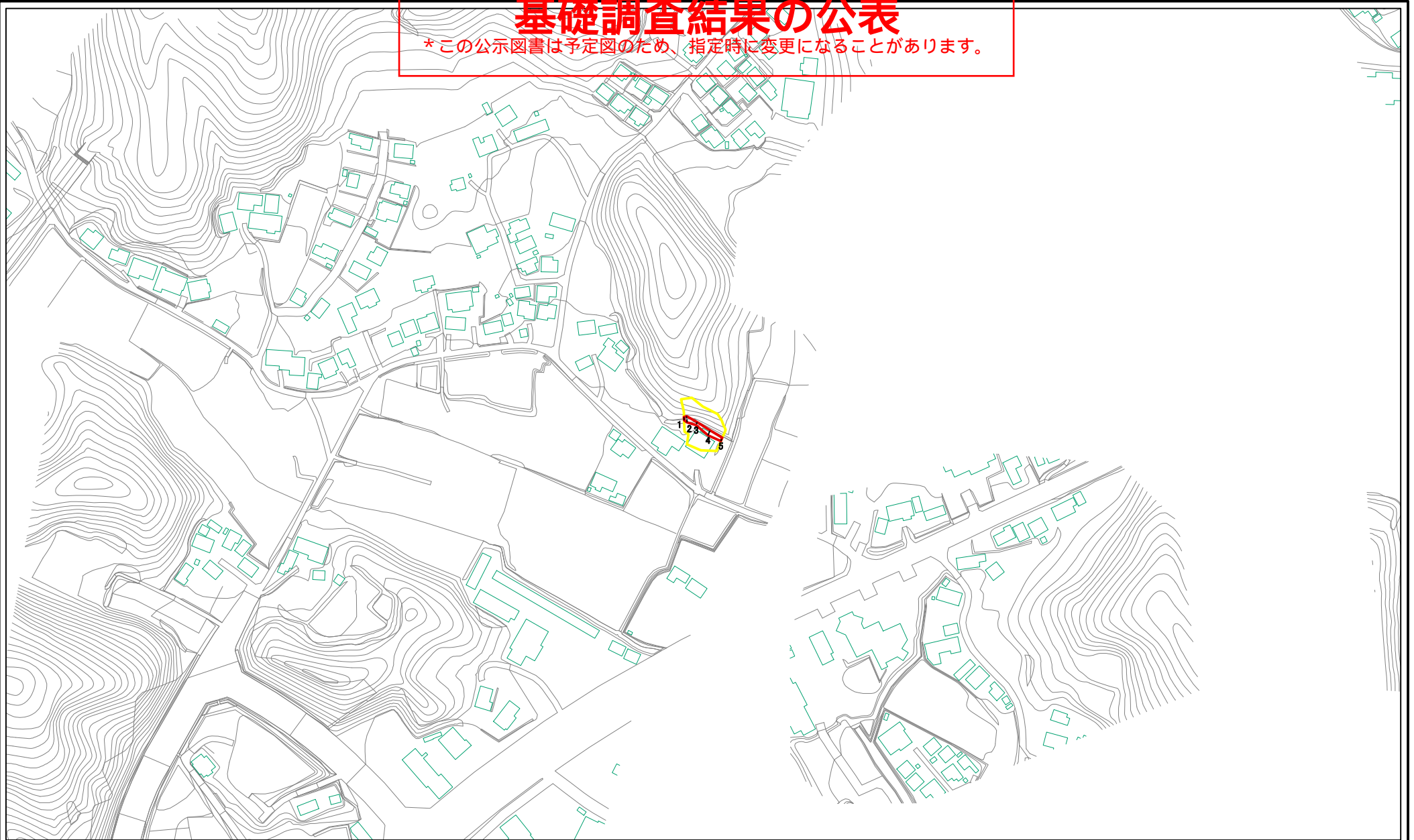
様式-1(急) 土砂災害警戒区域・土砂災害特別警戒区域 位置図	自然現象の種類	急傾斜地の崩壊
	箇所番号	88
	箇所名	飯沢5号
	所在地	福島県白河市飯沢

「この地図は、国土地理院長の承認を得て、同院発行の1/200,000 地勢図、1/25,000 地形図を複製したものです。(承認番号 平28情複、第1306号)」

土砂災害警戒区域等の指定の公示に係る図書(その2)

基礎調査結果の公表

*この公示図書は予定図のため、指定時に変更になることがあります。



0 25 50 100
m

図中の数字は横断測線番号を示す

様式-2(急) 土砂災害警戒区域・土砂災害特別警戒区域 区域図(その1)	土砂災害防止法施行令第二条の基準に該当する区域		N 縮尺 1:2,500	自然現象の種類	急傾斜地の崩壊	箇所番号	88
	土砂災害防止法施行令第三条の基準に該当する区域			告示番号	公表年月日	箇所名	飯沢5号
	土砂等の堆積の高さが3mを超える区域 それ以外の区域			告示年月日	平成29年11月10日	所在地	福島県白河市飯沢