

参考資料1

関係市町村別資料 (田村市)

参考資料1－(1)避難先市町村一覧

参考資料1－(2)避難ルート図

参考資料1－(3)避難先の割り振り一覧

参考資料1－(4)発電所からの距離別避難対象人口

参考資料1-(1)避難先市町村一覧

○避難先市町村(平成22年国政調査結果に基づいたもの)

避難元市町村			避難先市町村		
市町村名	地区	対象人口	市町村名	受入数	主な避難ルート (国：国道、県：県道、市：市道、〇〇道：〇〇自動車道)
田村市	滝根	5,000	棚倉町	1,500	国349(※2)→国289(※1)→国118
					国349→県13→国49→県293(※1)→県54→国118
					国349→国288→国4→国118
					国349→県42(あぶくま)→国118
			矢祭町	1,000	国349(※2)
					国349→県13→国49→県293(※1)→県54→国118
					国349→国288→国4→国118
					国349→県42(あぶくま)→国118
			埴町	1,600	国349(※2)→国289(※1)→県242→県27→国118
					国349→県13→国49→県293(※1)→県54→国118
					国349→国288→国4→国118
					国349→県42(あぶくま)→国118
	鮫川村	900	国349(※2)		
			国349→県13→国49→県293(※1)→県54→国118→県71		
			国349→国288→国4→国118→県71		
			国349→県42(あぶくま)→県71		
	大越	5,100	石川町	1,600	県19→県36→国349→県42(※1)→国118
					県19→国288→国4→国118
					県19→県36→国349→県14
					県19→県36→国349→県42(あぶくま)→国118
			平田村	1,700	県19→県36→国349→県42(※1)→国49→県285
					県19→国288→国4→国118→県42→国49→県285
					県19→県36→国349→県285
					県19→県36→国349→県42(あぶくま)→国49→県285
玉川村	1,000	県19→県36→国349→県42(※1)			
		県19→国288→国4→国118			
		県19→県36→国349→県14→国118			
		県19→県36→国349→県42(あぶくま)			
古殿町	800	県19→県36→国349(※2)			
		県19→国288→国4→国118→県14			
		県19→県36→国349→県42(※1)→国118→県14			
		県19→県36→国349→県42(あぶくま)→国118→県14			
都路	2,900	郡山市	2,900	国288	
				国288→国399(※1)→国459(※1)→国4	
				国399→県36(※1)→国349→県13→国49	
常葉	5,900	郡山市	5,900	国288	
				県364(※1)→県50→国349→国459(※1)→国4	
				県113(※1)→国349→県13→国49	
船引	21,900	白河市	14,700	国288→国4→国294	
				国349→国459(※1)→国4→国294	
				国349→国289→国294	
				国349→県42(あぶくま)→東北道→国4→国294	
				国288→磐越道→東北道→国4→国294	
				国288→国4→県75	
		泉崎村	1,300	国349→国459(※1)→国4→県75	
				国349→国289→県44→県75	
				国349→県42(あぶくま)→国4→県75	
				国288→磐越道→東北道→国4→県75	
		矢吹町	1,700	国288→国4→県44→県42	
				国349→国459(※1)→国4→県44→県42	
				国349→県42(あぶくま)→県44→県42	
		西郷村	2,000	国288→磐越道→東北道→県42(あぶくま)→県44→県42	
				国288→国4→国289	
				国349→国459(※1)→国4→国289	
中島村	500	国349→県42(県42(あぶくま))→県44			
		国349→国459(※1)→国4→県44			
		国288→国4(磐越道→東北道)→県44			
玉川村	1,700	国349→国289→県44			
		国349→県42(県42(あぶくま))			
		国349→国459(※1)→国4→国118			
田村市計		40,800			国288→国4(磐越道→東北道)→国118

(※1) ルートの一部に大型車両のすれ違いが困難な区間あり。

(※2) ルートの一部に大型車両のすれ違いが不可な区間あり。

(※3) 現在は、原災法に基づく避難指示区域の設定等に伴い、通行が制限されている区間があることに留意する必要がある。

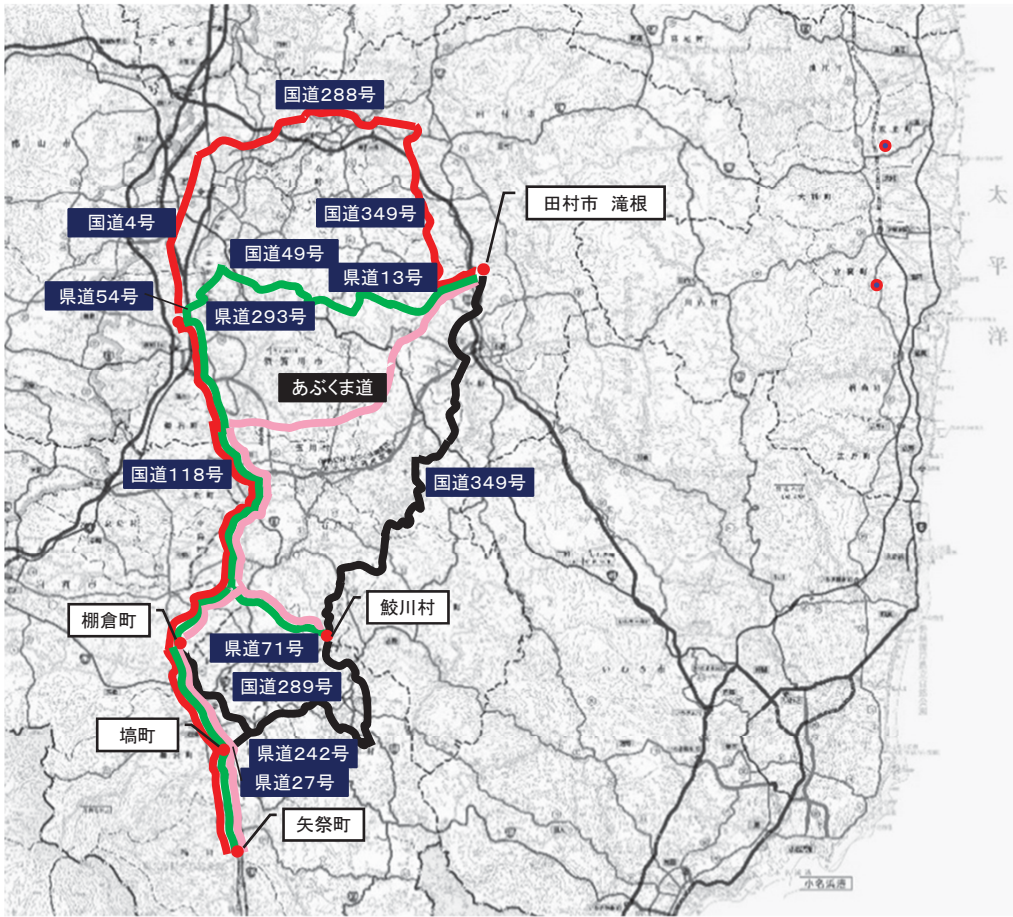
参考資料1-(1)避難先市町村一覧
 ○避難先市町村(現況人口に基づいたもの)

避難元市町村			避難先市町村		
市町村名	地区	対象人口	市町村名	受入数	主な避難ルート (国：国道、県：県道、市：市道、○道：○○自動車道)
田村市	滝根	4,900	棚倉町	1,500	国349(※2)→国289(※1)→国118
					国349→県13→国49→県293(※1)→県54→国118
					国349→国288→国4→国118
					国349→県42(あぶくま)→国118
			矢祭町	1,000	国349(※2)
					国349→県13→国49→県293(※1)→県54→国118
					国349→国288→国4→国118
					国349→県42(あぶくま)→国118
			埴町	1,600	国349(※2)→国289(※1)→県242→県27→国118
					国349→県13→国49→県293(※1)→県54→国118
					国349→国288→国4→国118
					国349→県42(あぶくま)→国118
	鮫川村	800	国349(※2)		
			国349→県13→国49→県293(※1)→県54→国118→県71		
			国349→国288→国4→国118→県71		
			国349→県42(あぶくま)→県71		
	大越	5,000	石川町	1,800	県19→県36→国349→県42(※1)→国118
					県19→国288→国4→国118
					県19→県36→国349→県14
					県19→県36→国349→県42(あぶくま)→国118
			平田村	1,700	県19→県36→国349→県42(※1)→国49→県285
県19→国288→国4→国118→県42→国49→県285					
県19→県36→国349→県285					
県19→県36→国349→県42(あぶくま)→国49→県285					
玉川村	700	県19→県36→国349→県42(※1)			
		県19→国288→国4→国118			
古殿町	800	県19→県36→国349→県14→国118			
		県19→県36→国349→県42(※1)→国118→県14			
都路	2,800	郡山市	2,800	国288	
				国288→国399(※1)→国459(※1)→国4	
				国399→県36(※1)→国349→県13→国49	
				県381(※1)→県112→県19(※1)→県36→県13→国49	
				国288	
				県364(※1)→県50→国349→国459(※1)→国4	
				県113(※1)→国349→県13→国49	
				国288→国4→国294	
				国349→国459(※1)→国4→国294	
				国349→国289→国294	
				国349→県42(あぶくま)→東北道→国4→国294	
				国288→磐越道→東北道→国4→国294	
				国288→国4→県75	
				国349→国459(※1)→国4→県75	
				国349→国289→県44→県75	
国349→県42(あぶくま)→国4→県75					
国288→磐越道→東北道→国4→県75					
船引	21,500	白河市	14,300	国288→国4→県44→県42	
				国349→県42(あぶくま)→県44→県42	
				国288→磐越道→東北道→県42(あぶくま)→県44→県42	
				国288→国4→国289	
		泉崎村	1,500	国349→国459(※1)→国4→国289	
				国349→県42(県42(あぶくま)→東北道)→国4→国289	
				国288→磐越道→東北道→国4→国289	
				国349→県42(県42(あぶくま))→県44	
		矢吹町	1,800	国349→国459(※1)→国4→県44	
				国288→国4(磐越道→東北道)→県44	
西郷村	2,200	国349→国289→県44			
		国349→県42(県42(あぶくま))			
中島村	500	国349→国459(※1)→国4→県44			
		国288→国4(磐越道→東北道)→県44			
玉川村	1,200	国349→国289→県44			
		国349→県42(県42(あぶくま))			
田村市計	40,000			国349→国459(※1)→国4→国118	
				国288→国4(磐越道→東北道)→国118	

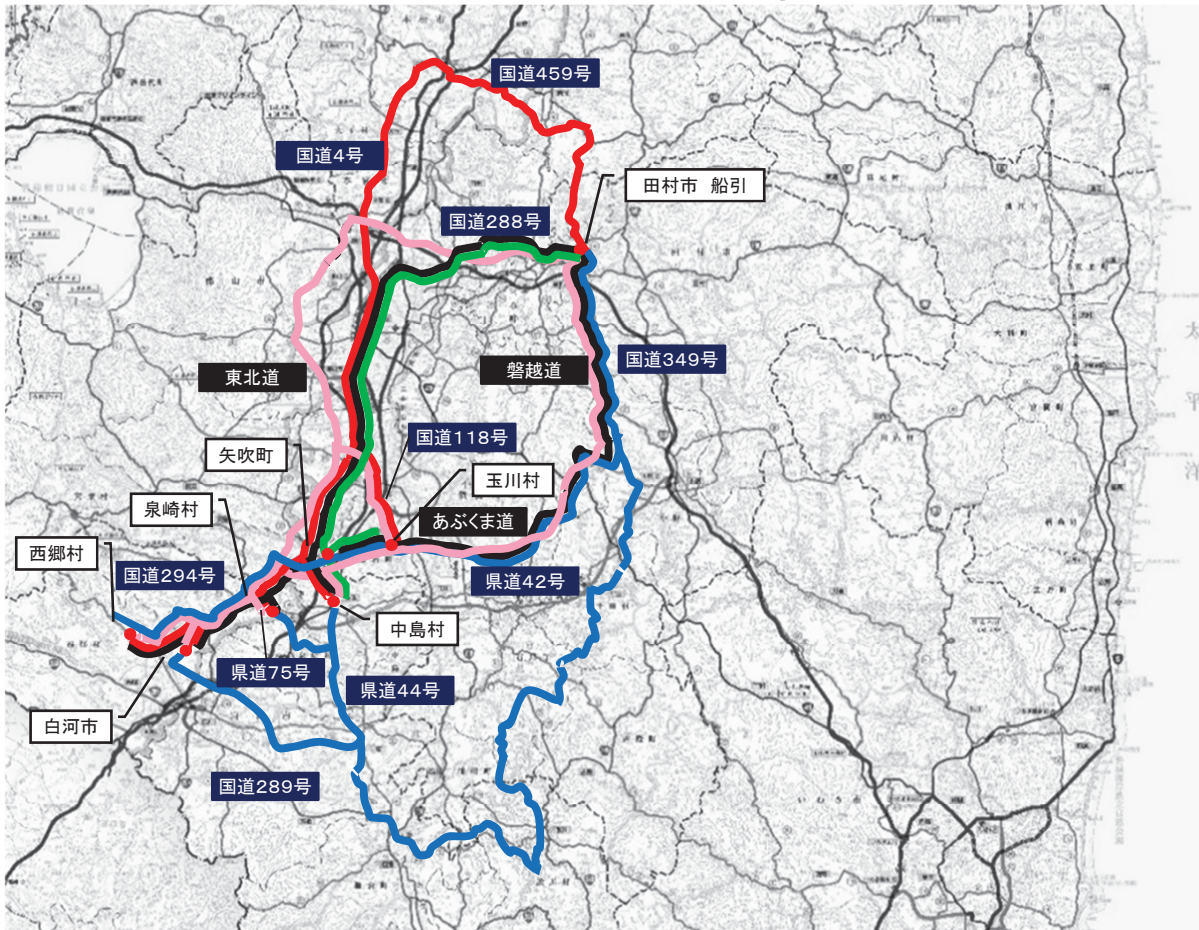
(※1) ルートの一部に大型車両のすれ違いが困難な区間あり。
 (※2) ルートの一部に大型車両のすれ違いが不可な区間あり。
 (※3) 現在は、原災法に基づく避難指示区域の設定等に伴い、通行が制限されている区間があることに留意する必要がある。

参考資料1-(2)避難ルート図

田村市 滝根 → 棚倉町 矢祭町 塙町 鮫川村

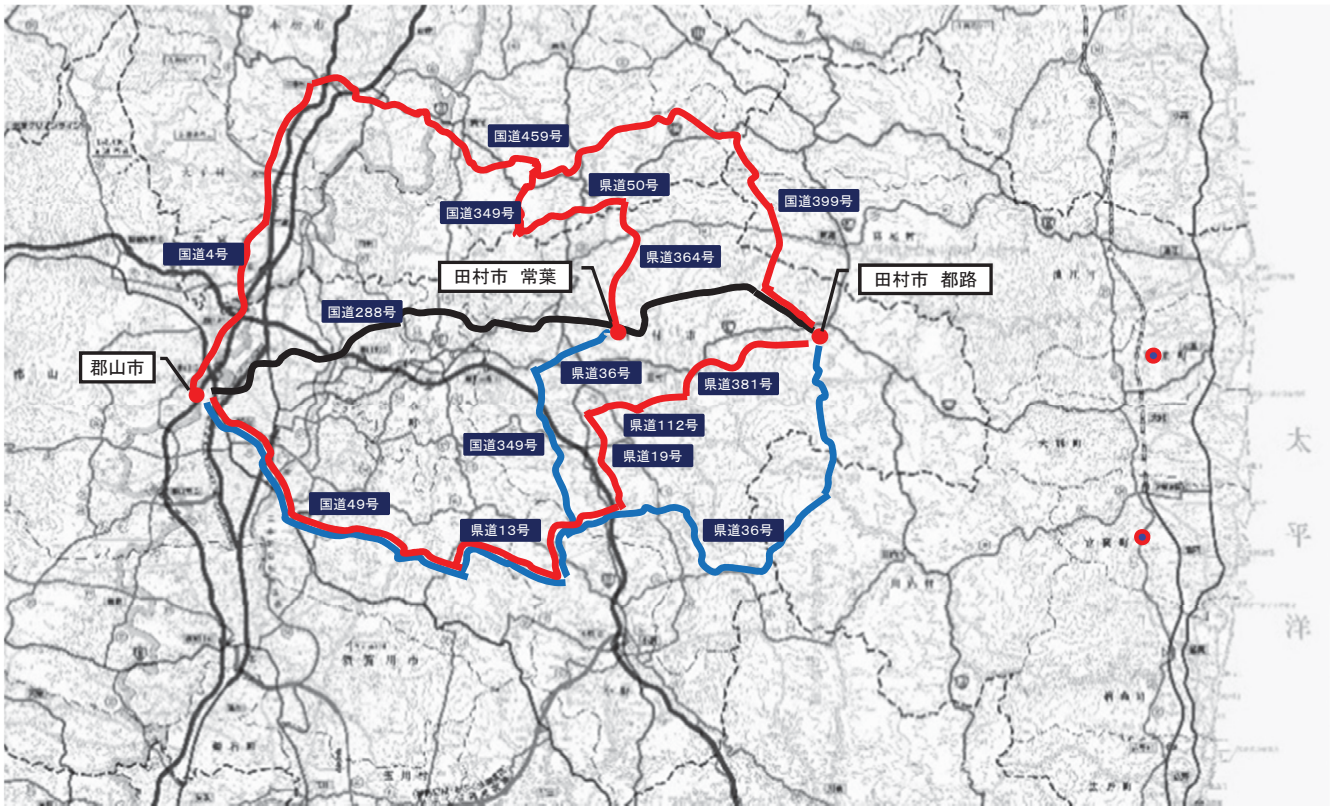


田村市 船引 → 白河市 泉崎村 矢吹町 西郷村 中島村 玉川村

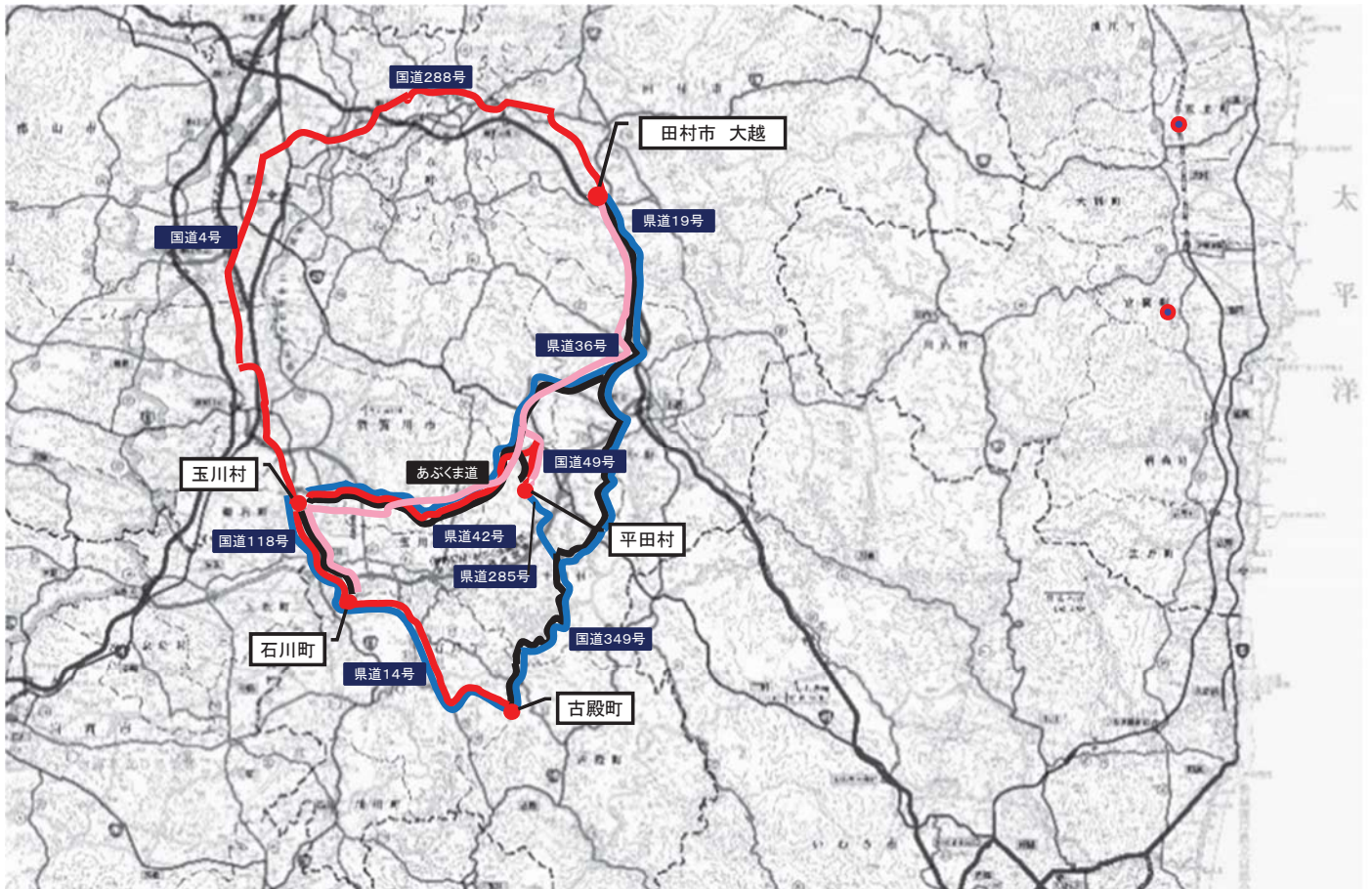


参考資料1-(2)避難ルート図

田村市 常葉・都路 → 郡山市



田村市 大越 → 石川町 平田村 玉川村 古殿町



参考資料1-(3)
避難先の割り振り一覧(現況)

避難元市町村地区名		避難先市町村		避難元市町村地区名		避難先市町村		
		市町村名	施設名			市町村名	施設名	
田村市滝根	石神	鮫川村	鮫川村農業者トレーニングセンター 村立鮫川小学校	田村市大越町	西部区	石川町	勤労青少年ホーム 中田区会事務所 南町自治会館	
	原屋敷	鮫川村	修明高校鮫川校 村立鮫川中学校		東部区	古殿町	古殿中学校 勤労者体育センター	
	菅谷駅前	鮫川村	鮫川村公民館 赤坂中野区集落センター		牧野区	古殿町	女性若者等活動促進施設 古殿公民館	
	入水	塙町	塙中学校		栗出区	平田村	平田村勤労者体育センター	
	畑中	塙町	塙町営体育館		早稲川区	平田村	蓬田中学校体育館	
	江川	塙町	塙町営体育館		第1区	郡山市	逢瀬コミュニティセンター	
	糠塚	棚倉町	県立修明高校	第2区	郡山市	西部体育館		
	神俣町	塙町	県立塙工業高校	第3区				
	関場	棚倉町	棚倉小学校	第4区				
	梵天川	塙町	塙小学校 塙農村勤労福祉会館	第5区	郡山市	大槻ふれあいセンター		
	中広土	棚倉町	県立修明高校	第6区	郡山市	大槻ふれあいセンター 大槻公民館大槻分館		
	和貢	棚倉町	棚倉町総合体育館	第7区	郡山市	大槻小学校		
	大平	棚倉町	棚倉町総合体育館	第8区	郡山市	多田野小学校		
	入新田1	塙町	高城地区体育館	第9区	郡山市	青少年会館		
	入新田2	塙町	県立塙工業高校	田村市都路	郡山市	河内小学校 河内ふれあいセンター 逢瀬コミュニティセンター		
	上郷	矢祭町	矢祭中学校					
	中郷	矢祭町	矢祭勤労者体育センター					
	作組	矢祭町	旧石井小学校体育館					
	広瀬町	矢祭町	矢祭小学校					
			矢祭中央公民館					
宝坂構造改善センター								
下組	塙町	塙公民館台宿分館						
		塙公民館上石井分館						
		塙幼稚園						
		南原コミュニティ集会所						
田村市大越町	三洞区	平田村	平田村地域福祉センター 県立小野高校平田校体育館				田村市常葉町	常葉1
	白山区	玉川村	泉中学校 須釜小学校	常葉2 石蒔田	郡山市	県立郡山高校		
	中部区	石川町	旧中谷第2小学校体育館 中谷自治センター体育館 共同福祉施設	西向	郡山市	ユラックス熱海 磐梯熱海スポーツパーク 熱海小学校		
	町郷区	平田村	蓬田小学校体育館 平田村中央公民館 平田村保健センター			上伊豆島小学校		
	上北部区	石川町	旧石川小学校体育館 旧中谷第一小学校体育館	鹿山	郡山市	西部第二体育館		
	南部区	石川町	町武道館	郡山市	久保	郡山市		郡山第六中学校
			中谷自治センター (旧農村婦人の家)		新田作	郡山市		片平中学校
			当町集会所		関本 小檜山	郡山市		西部第二体育館

避難元市町村地区名		避難先市町村		避難元市町村地区名		避難先市町村																	
		市町村名	施設名			市町村名	施設名																
田村市常葉町	早稲川	郡山市	大成小学校 大成地域公民館	田村市船引町	北区	白河市	さくら保育園 白河市役所 白河第二中学校体育館 第二市民体育館 萱根生活改善センター 桜岡会館 大和田自治会館 県立白河実業高校体育館																
	堀田	郡山市	熱海中学校				下里	玉川村	たまかわ文化体育館 須釜中学校														
	黒川	郡山市	熱海中学校 磐梯熱海小学校石蕙分校						春山1	泉崎村	農村環境改善センター 農業者トレーニングセンター												
	田代	郡山市	片平中学校 片平小学校				春山2	泉崎村			農業者トレーニングセンター												
	山根	郡山市	片平ふれあいセンター 片平中学校						文珠	泉崎村	泉崎第二小学校 関和久宿集会所 八雲地区コミュニティセンター 泉崎中学校												
	ときわ荘	郡山市	県立聾学校				石森	泉崎村			村立泉崎中学校												
	田村市船引町	今泉	白河市								大信中学校体育館 信夫第一小学校体育館 大屋小学校体育館 信夫第二小学校体育館 中新城構造改善センター 下新城集会所 増見生活改善センター 上小屋ふれあい交流センター	鹿又1	白河市	表郷多目的研修センター 表郷幼稚園遊戯室 おもてごう保育園 上願ふれあいセンター 犬神集落センター									
小沢							白河市	五器洗集会所 旗宿地区生活改善センター 関の森公園白河都市農村交流センター 和平集会所 大木集会所 県立白河実業高校体育館			鹿又2			白河市	小田川小学校体育館 鹿島集会所 久保集会所 サンフレッシュ白河								
								板橋							白河市	小田川集会所 芳賀須内集会所 広谷地集会所 泉田自治会館 小田川市民センター 東北中学校体育館	鹿又3	白河市	表郷体育館 梁森公民館 八幡集落センター 竹ノ内集落センター 表郷老人福祉センター 管辻集落農事集会所 上羽郷公民館 三森公民館 社田コミュニティセンター 堀之内構造改善センター				
																上町			白河市	県立白河旭高校体育館 白河中央中学校体育館 白河第三小学校体育館 第三市民体育館 白河中央体育館 中央保健センター	長外路	白河市	白河地域職業訓練センター 中央公民館
																				中町			白河市
大町							白河市	第一市民体育館 白河第二小学校体育館 県立白河高校体育館	大倉	白河市	関辺市民体育館 関辺小学校体育館 関辺生活改善センター 二枚橋集会所												

参考資料1-(3)
避難先の割り振り一覧(現況)

避難元市町村地区名		避難先市町村		避難元市町村地区名		避難先市町村			
		市町村名	施設名			市町村名	施設名		
田村市船引町	新館	白河市	五箇小学校体育館 五箇中学校体育館	田村市船引町	要田	矢吹町	矢吹小学校		
	石沢	中島村	中島中学校 中島村体育センター 二子塚ふれあいセンター		笹山	矢吹町	中畑小学校 中畑公民館		
			西郷村		西郷第二中学校 熊倉小学校	荒和田	矢吹町	善郷小学校	
	北移	西郷村	西郷第一中学校 米小学校 川谷中学校 羽太小学校						
	南移	西郷村	村民体育館						
	中山	西郷村	熊倉小学校 小田倉小学校						
	横道	西郷村	勤労身体障がい者体育館						
	芦沢北	白河市	東公民館 東多目的研修センター 細倉集会センター						
	芦沢中	白河市	東中学校体育館						
	芦沢東	白河市	東総合体育館 きつねうち温泉						
	芦沢南	白河市	東総合体育館						
	芦沢西	白河市	東中学校体育館 小野田小学校体育館						
	上郷	白河市	舟田集会所 白河第四小学校体育館						
	下郷	白河市	田島集会所 本沼集会所 大沼市民体育館 板橋集会所 久保野集会所 借宿集会所						
			櫛山	矢吹町	矢吹中学校				
			永谷	矢吹町	県農業総合センター農業短期大学				
			遠山沢	矢吹町	三神小学校				
			本郷	白河市	白坂多目的研修センター 泉岡集会所 ひまわり保育園				
	井堀	白河市	みさか小学校体育館						
	上	白河市	白河第五小学校体育館 石阿弥陀自治会館 皮籠集会所						
			白河南中学校体育館 陣馬自治会館 下黒川集会所 大倉矢見集会所						

参考資料1-(4) 発電所からの距離別避難対象人口

○対象人口(平成22年度国勢調査に基づいたもの)

(1) 福島第一原子力発電所からの距離別行政区別人口

(単位:人)

市町村名	距離	行政区名		人口	市町村人口計	
田村市	10km~20km	都路町	8区の一部、9区	531	40,422	
	20km~30km	船引町	横道	6,179		
		都路町	1区、2区、3区、4区、5区、6区、7区、8区の一部、10区、11区、12区、まどか荘			
		常葉町	堀田、黒川、田代、山根			
	30km~	船引町	上移、北移、南移、中山、横道、石沢、新館、長外路、鹿又一、鹿又二、鹿又三、今泉、小沢、板橋、上町、中町、大町、栄町、北、下里、上郷、下郷、櫛山、永谷、本郷、井堀、上、大堀、門鹿、大倉、遠山沢、芦沢東、芦沢西、芦沢南、芦沢北、芦沢中、春山一、春山二、文珠、石森、要田、笹山、荒和田			33,712
		滝根町	石神、原屋敷、菅谷駅前、入水、畑中、江川、糖塚、神俣町、関場、梵天川、中広土、和貢、大平、入新田一、入新田二、上郷、中郷、作組、広瀬町、下組			
		大越町	三洞、白山、中部、町郷、上北部、南部、			
		大越町	西部、東部、牧野、栗出、早稲川、百目木沢			
		常葉町	山田作、常葉1、常葉2、石蒔田、ときわ荘、西向、鹿山、久保、新田作、関本、小檜山、早稲川、堀田、黒川、田代、山根			

(1) 福島第二原子力発電所からの距離別行政区別人口

(単位:人)

市町村名	距離	行政区名		人口	市町村人口計	
田村市	10km~20km	都路町	9区の一部	478	40,422	
	20km~30km	滝根町	入新田一、入新田二、広瀬町	5,827		
		都路町	1区、2区、3区、4区、5区、6区、7区、8区、9区の一部、10区、11区、12区、まどか荘			
		常葉町	田代、黒川			
	30km~	船引町	上移、北移、南移、中山、横道、今泉、小沢、板橋、上町、中町、大町、栄町、北、下里、上郷、下郷、櫛山、門鹿、大倉、新館、石沢、鹿又一、鹿又二、鹿又三、長外路、春山一、春山二、文珠、石森、芦沢東、芦沢西、芦沢南、芦沢北、芦沢中、永谷、遠山沢、本郷、井堀、上、大堀、要田、笹山、荒和田			34,117
		滝根町	石神、原屋敷、菅谷駅前、入水、畑中、江川、糖塚、神俣町、関場、梵天川、中広土、和貢、大平、入新田一、入新田二、上郷、中郷、作組、広瀬町、下組			
		大越町	三洞、白山、中部、町郷、上北部、南部、西部、東部、牧野、栗出、早稲川、百目木沢			
		都路町	1区、2区、3区、4区			
		常葉町	山田作、常葉1、常葉2、石蒔田、ときわ荘、西向、鹿山、久保、新田作、関本、小檜山、早稲川、堀田、黒川、田代、山根			

参考資料1-(4)発電所からの距離別避難対象人口

○対象人口(現況人口に基づいたもの)

(1)福島第一原子力発電所からの距離別行政区別人口

(単位:人)

市町村名	距離	行政区名		人口	内 避難者 (再掲)	市町村人口 計	
田村市	10km~20km	都路町	8区の一部、9区	341	0	39,482	
	20km~30km	船引町	横道	3,710	9		
		都路町	1区、2区、3区、4区、5区、6区、7区、8区の一部、10区、11区、12区、まどか荘				
		常葉町	堀田、黒川、田代、山根				
	30km~	船引町	上移、北移、南移、中山、横道、石沢、新館、長外路、鹿又一、鹿又二、鹿又三、今泉、小沢、板橋、上町、中町、大町、栄町、北、下里、上郷、下郷、櫛山、永谷、本郷、井堀、上、大堀、門鹿、大倉、遠山沢、芦沢東、芦沢西、芦沢南、芦沢北、芦沢中、春山一、春山二、文珠、石森、要田、笹山、荒和田		35,431		625
		滝根町	石神、原屋敷、菅谷駅前、入水、畑中、江川、糖塚、神俣町、関場、梵天川、中広土、和貢、大平、入新田一、入新田二、上郷、中郷、作組、広瀬町、下組				
		大越町	三洞、白山、中部、町郷、上北部、南部、				
大越町		西部、東部、牧野、栗出、早稲川、百目木沢					
常葉町	山田作、常葉1、常葉2、石蒔田、ときわ荘、西向、鹿山、久保、新田作、関本、小檜山、早稲川、堀田、黒川、田代、山根						

(1)福島第二原子力発電所からの距離別行政区別人口

(単位:人)

市町村名	距離	行政区名		人口	内 避難者 (再掲)	市町村人口 計	
田村市	10km~20km	都路町	9区の一部	64		39,482	
	20km~30km	滝根町	入新田一、入新田二、広瀬町	1,008			
		都路町	1区、2区、3区、4区、5区、6区、7区、8区、9区の一部、10区、11区、12区、まどか荘				
		常葉町	田代、黒川				
	30km~	船引町	上移、北移、南移、中山、横道、今泉、小沢、板橋、上町、中町、大町、栄町、北、下里、上郷、下郷、櫛山、門鹿、大倉、新館、石沢、鹿又一、鹿又二、鹿又三、長外路、春山一、春山二、文珠、石森、芦沢東、芦沢西、芦沢南、芦沢北、芦沢中、永谷、遠山沢、本郷、井堀、上、大堀、要田、笹山、荒和田		38,410		
		滝根町	石神、原屋敷、菅谷駅前、入水、畑中、江川、糖塚、神俣町、関場、梵天川、中広土、和貢、大平、入新田一、入新田二、上郷、中郷、作組、広瀬町、下組				
		大越町	三洞、白山、中部、町郷、上北部、南部、西部、東部、牧野、栗出、早稲川、百目木沢				
都路町		1区、2区、3区、4区					
常葉町	山田作、常葉1、常葉2、石蒔田、ときわ荘、西向、鹿山、久保、新田作、関本、小檜山、早稲川、堀田、黒川、田代、山根						