

参考資料1

関係市町村別資料 (いわき市)

参考資料1－(1)避難先市町村一覧

参考資料1－(2)避難ルート図

参考資料1－(3)避難先(避難中継所)の割り振り一覧

参考資料1－(4)発電所からの距離別避難対象人口

参考資料1-(1)避難先市町村一覧

西側への避難(22国調)

○避難先市町村(平成22年国政調査結果に基づいたもの)

避難元市町村			避難先市町村		主な避難ルート (国:国道、県:県道、市:市道、○○道:○○自動車道)
市町村名	地区	対象人口	市町村名	受入数	
いわき市	四倉	15,200	郡山市	1,100	国6→国49
					県41(※1)→県66→県13→県42(※1)→国49
					県41(※1)→県66→県13→磐越道→東北道→国49
					国6(または、県41→県35→常磐道)→国289(※1)→国118→県141→国49
			須賀川市	8,800	県41→県35→常磐道→磐越道→国49
					国6→国49→県293(※1)→県54
					県41(※1)→県66→県13→県42(※1)→国49→県293(※1)→県54
					国6(または、県41→県35→常磐道)→国289(※1)→国118
					国6→国49→県42(あぶくま)→国118
	三春町	5,300	県41→県35→常磐道→磐越道→東北道→国118		
			県41→県35→常磐道→磐越道→県42(あぶくま)→国118		
			国6→国49→県40(※2)		
			県41(※1)→県66→県13→国349→国288		
	遠野	6,100	桧枝岐村	500	県41(※1)→県66→県13→磐越道→国288
					国6(または、県41→県35→常磐道)→国289(※1)→国118→県141→国49→県40(※2)
					国6(または、県41→県35→常磐道)→国289(※1)→国118→県42(あぶくま)→東北道→磐越道→国288
			只見町	1,000	県41→県35→常磐道→磐越道→国288
					県14→県11→国294→国289→国401
県20→国49→県293(※1)→県54→国118→国121→国289→国401					
南会津町			4,600	県20→県10→国289(※1)→国401	
				県14→県11→国294→国289	
				県20→国49→県293(※1)→県54→国118→国121→国289	
小川	7,300	柳津町	2,500	県20→県10→国289(※1)	
				県14→県11→国294→国289	
				県20→国49→県293(※1)→県54→国118→国121→国289	
		三島町	1,600	国399→市(好間工業団地経由)→国49→国252	
				県41(※1)→県66→県13→国349→国288→国49→国252	
				県41(※1)→県66→県13→磐越道→国252	
	金山町	1,600	国399→市道(内郷平線)→国49→国6→国289(※1)→国118→国49→国252		
			国399→市(好間工業団地経由)→常磐道→磐越道→国252		
			国399→市(好間工業団地経由)→国49→国252		
	三島町	1,600	県41(※1)→県66→県13→国349→国288→国49→国252		
			県41(※1)→県66→県13→磐越道→国252		
			国399→市道(内郷平線)→国49→国6→国289(※1)→国118→国49→国252		
金山町	1,600	国399→市(好間工業団地経由)→常磐道→磐越道→国252			
		国399→市(好間工業団地経由)→国49→国252			

(※1) ルートの一部に大型車両のすれ違いが困難な区間あり。

(※2) ルートの一部に大型車両のすれ違いが不可な区間あり。

(※3) 現在は、原災法に基づく避難指示区域の設定等に伴い、通行が制限されている区間があることに留意する必要がある。

避難元市町村			避難先市町村		
市町村名	地区	対象人口	市町村名	受入数	主な避難ルート
					(国:国道、県:県道、市:市道、〇〇道:〇〇自動車道)
いわき市	小川		金山町		国399→市道(内郷平線)→国49→国6→国289(※1)→国118→国49→国252
					国399→市(好間工業団地経由)→常磐道→磐越道→国252
			昭和村	1,600	国399→市(好間工業団地経由)→国49→国252→国400
					県41(※1)→県66→県13→国349→国288→国49→国252→国400
					県41(※1)→県66→県13→磐越道→国252→国400
					国399→市道(内郷平線)→国49→国6→国289(※1)→国118→国49→国252→国400
	国399→市(好間工業団地経由)→常磐道→磐越道→国252→国400				
	好間	13,400	会津若松市	3,200	国49
					常磐道(または、国49→国6)→国289(※1)→国118
					常磐道→磐越道→国49
			郡山市	1,600	国49
					常磐道(または、国49→国6)→国289(※1)→国4
					常磐道→磐越道→国49
			喜多方市	3,500	国49→国121
					常磐道(または、国49→国6)→国289(※1)→国118→国121
					常磐道→磐越道→国121
			猪苗代町	2,500	国49→国115
					常磐道(または、国49→国6)→国289(※1)→国118→国49→国115
					常磐道→磐越道→国115
			湯川村	800	国49→国121
常磐道(または、国49→国6)→国289(※1)→国118→国121					
常磐道→磐越道→国121					
北塩原村	900	国49→国121→国459			
		常磐道(または、国49→国6)→国289(※1)→国118→国121→国459			
		常磐道→磐越道→国121→国459			
磐梯町	900	国49→県64→県7			
		常磐道(または、国49→国6)→国289(※1)→国118→国49→県64→県7			
		常磐道→磐越道→県64→県7			
三和	3,500	会津若松市	1,600	国49	
				国49→国349→国288→国49	
				県135(※1)→県71→国118	
				磐越道→国49	
		喜多方市	500	国49→国121	
				国49→国349→国288→国49→国121	
		県135(※1)→県71→国118→国49→国121			
		磐越道→国121			

(※1) ルートの一部に大型車両のすれ違いが困難な区間あり。

(※2) ルートの一部に大型車両のすれ違いが不可な区間あり。

(※3) 現在は、原災法に基づく避難指示区域の設定等に伴い、通行が制限されている区間があることに留意する必要がある。

避難元市町村			避難先市町村				
市町村名	地区	対象人口	市町村名	受入数	主な避難ルート		
					(国:国道、県:県道、市:市道、〇〇道:〇〇自動車道)		
いわき市	三和		西会津町	500	国49		
					国49→国349→国288→国49		
					県135(※1)→県71→国118→国49		
					磐越道→国49		
				会津坂下町	900	国49	
						国49→国349→国288→国49	
						県135(※1)→県71→国118→国49	
						磐越道→国49	
	田人	2,000	下郷町	1,000	国289		
					県71→県134(※1)→県20(※1)→国49→県293(※1)→県54→国4→国118		
					南会津町	1,000	県71(※1)→国118
							国289
	川前	1,400	喜多方市	200	県71→県134(※1)→県20(※1)→国49→県293(※1)→県54→国4→国118		
					県41(※1)→県42→国49→国121		
					西会津町	1,200	県41(※1)→県358→国349→国275→県274→県71→国118→国289→国118→国49→国121
							県41(※1)→県66→県13→国349→国288→国4→国49→国121
久之浜・大久			須賀川市	3,100	県41(※1)→県66→県13→磐越道→国121		
					県41(※1)→県42→国49		
					県41(※1)→県358→国349→県275→県274→県71→国118→国289→国118→国49		
					県41(※1)→県66→県13→国349→国288→国4→国49		
					県41(※1)→県66→県13→磐越道→国49		
					国6→国49→県293(※1)→県54		
				鏡石町	1,500	国6→県41(※1)→県66→県13→県42→国49→県293(※1)→県54→国4	
						国6(または、→県245→常磐道)→国289(※1)→国118	
						国6→県245→常磐道→磐越道→東北道→国118	
						国6→県245→常磐道→磐越道→県42(あぶくま)→国118	
						国6→国49→県42(あぶくま)→国118	
						国6→国49→県293(※1)→県54→国118→国4	

(※1) ルートの一部に大型車両のすれ違いが困難な区間あり。

(※2) ルートの一部に大型車両のすれ違いが不可な区間あり。

(※3) 現在は、原災法に基づく避難指示区域の設定等に伴い、通行が制限されている区間があることに留意する必要がある。

避難元市町村			避難先市町村			
市町村名	地区	対象人口	市町村名	受入数	主な避難ルート	
					(国:国道、県:県道、市:市道、〇〇道:〇〇自動車道)	
いわき市	久之浜・大久		天栄村	1,200	国6→国49→県293(※1)→県54→国118→国4→県58→国294	
					国6→県41(※1)→県66→県13→県42→国49→県293(※1)→県54→国4→県118→国294	
					国6(または、→県245→常磐道)→国289(※1)→国4→国294	
					国6→県245→常磐道→磐越道→東北道→県289	
					国6→県245→常磐道→磐越道→県42(あぶくま)→県58→国294	
					国6→国49→県42(あぶくま)→県58→国294	
	平	98,200	98,200	長岡市	98,200	磐越道 国49
				柏崎市		
				見附市		
				出雲崎町		
小千谷市						
十日町市						
魚沼市						
南魚沼市						
湯沢町						
津南町						
小名浜	77,500	77,500	新潟市(北区、東区、中央区、西区)	77,500	磐越道 国49	
			新発田市			
			村上市			
			胎内市			
			聖籠町			
			関川村			
勿来	50,600	50,600	新潟市(江南区、秋葉区)	50,600	磐越道 国49	
			五泉市			
			阿賀野市			
			阿賀町			
常磐	34,900	34,900	新潟市(南区、西蒲区)	34,900	磐越道 国49	
			燕市			
			弥彦村			
内郷	26,900	26,900	三条市	26,900	磐越道 国49	
			加茂市			
			田上町			
いわき市計		342,800				

(※1) ルートの一部に大型車両のすれ違いが困難な区間あり。

(※2) ルートの一部に大型車両のすれ違いが不可な区間あり。

(※3) 現在は、原災法に基づく避難指示区域の設定等に伴い、通行が制限されている区間があることに留意する必要がある。

参考資料1-(1)避難先市町村一覧

西側への避難(現況)

○避難先市町村(現況人口に基づいたもの)

避難元市町村			避難先市町村		主な避難ルート (国:国道、県:県道、市:市道、○道:○自動車道)
市町村名	地区	対象人口	市町村名	受入数	
いわき市	四倉	15,600	郡山市	10,000	国6→国49
					県41(※1)→県66→県13→県42(※1)→国49
					県41(※1)→県66→県13→磐越道→東北道→国49
					国6(または、県41→県35→常磐道)→国289(※1)→国118→県141→国49
					県41→県35→常磐道→磐越道→国49
			須賀川市	3,000	国6→国49→県293(※1)→県54
					県41(※1)→県66→県13→県42(※1)→国49→県293(※1)→県54
					国6(または、県41→県35→常磐道)→国289(※1)→国118
					国6→国49→県42(あぶくま)→国118
	県41→県35→常磐道→磐越道→東北道→国118				
	三春町	2,600	国6→国49→県40(※2)		
			県41(※1)→県66→県13→国349→国288		
			県41(※1)→県66→県13→磐越道→国288		
			国6(または、県41→県35→常磐道)→国289(※1)→国118→県141→国49→県40(※2)		
			国6(または、県41→県35→常磐道)→国289(※1)→国118→県42(あぶくま)→東北道→磐越道→国288		
	遠野	6,100	桧枝岐村	500	県14→県11→国294→国289→国401
					県20→国49→県293(※1)→県54→国118→国121→国289→国401
					県20→県10→国289(※1)→国401
只見町			1,000	県14→県11→国294→国289	
				県20→国49→県293(※1)→県54→国118→国121→国289	
				県20→県10→国289(※1)	
南会津町			4,600	県14→県11→国294→国289	
				県20→国49→県293(※1)→県54→国118→国121→国289	
				県20→県10→国289(※1)	
小川	7,300	柳津町	2,500	国399→市(好間工業団地経由)→国49→国252	
				県41(※1)→県66→県13→国349→国288→国49→国252	
				県41(※1)→県66→県13→磐越道→国252	
				国399→市道(内郷平線)→国49→国6→国289(※1)→国118→国49→国252	
				国399→市(好間工業団地経由)→常磐道→磐越道→国252	
		三島町	1,600	国399→市(好間工業団地経由)→国49→国252	
				県41(※1)→県66→県13→国349→国288→国49→国252	
				県41(※1)→県66→県13→磐越道→国252	
				国399→市道(内郷平線)→国49→国6→国289(※1)→国118→国49→国252	
金山町	1,600	国399→市(好間工業団地経由)→常磐道→磐越道→国252			
		国399→市(好間工業団地経由)→国49→国252			
		県41(※1)→県66→県13→国349→国288→国49→国252			
		県41(※1)→県66→県13→磐越道→国252			

(※1) ルートの一部に大型車両のすれ違いが困難な区間あり。

(※2) ルートの一部に大型車両のすれ違いが不可な区間あり。

(※3) 現在は、原災法に基づく避難指示区域の設定等に伴い、通行が制限されている区間があることに留意する必要がある。

避難元市町村			避難先市町村		
市町村名	地区	対象人口	市町村名	受入数	主な避難ルート
					(国:国道、県:県道、市:市道、〇〇道:〇〇自動車道)
いわき市	小川		昭和村	1,600	国399→市(好間工業団地経由)→国49→国252→国400
					県41(※1)→県66→県13→国349→国288→国49→国252→国400
					県41(※1)→県66→県13→磐越道→国252→国400
					国399→市道(内郷平線)→国49→国6→国289(※1)→国118→国49→国252→国400
					国399→市(好間工業団地経由)→常磐道→磐越道→国252→国400
	好間	14,800	会津若松市	4,300	国49
					常磐道(または、国49→国6)→国289(※1)→国118
					常磐道→磐越道→国49
			郡山市	1,600	国49
					常磐道(または、国49→国6)→国289(※1)→国4
			喜多方市	3,700	国49→国121
					常磐道(または、国49→国6)→国289(※1)→国118→国121
			猪苗代町	2,500	国49→国115
					常磐道(または、国49→国6)→国289(※1)→国118→国49→国115
			湯川村	900	国49→国121
					常磐道(または、国49→国6)→国289(※1)→国118→国121
			北塩原村	900	国49→国121→国459
					常磐道(または、国49→国6)→国289(※1)→国118→国121→国459
	磐梯町	900	国49→県64→県7		
			常磐道(または、国49→国6)→国289(※1)→国118→国49→県64→県7		
	三和	3,500	喜多方市	500	国49→国121
					国49→国349→国288→国49→国121
					県135(※1)→県71→国118→国49→国121
					磐越道→国121
西会津町			500	国49	
				国49→国349→国288→国49	
				県135(※1)→県71→国118→国49	
会津坂下町			2,500	国49	
				国49→国349→国288→国49	
田人	2,000	下郷町	1,000	国289	
				県71→県134(※1)→県20(※1)→国49→県293(※1)→県54→国4→国118	
				県71(※1)→国118	
		南会津町	1,000	国289	
				県71→県134(※1)→県20(※1)→国49→県293(※1)→県54→国4→国118→国289	
				県71(※1)→国118→国289	

(※1) ルートの一部に大型車両のすれ違いが困難な区間あり。

(※2) ルートの一部に大型車両のすれ違いが不可な区間あり。

(※3) 現在は、原災法に基づく避難指示区域の設定等に伴い、通行が制限されている区間があることに留意する必要がある。

避難元市町村			避難先市町村			
市町村名	地区	対象人口	市町村名	受入数	主な避難ルート	
					(国:国道、県:県道、市:市道、〇〇道:〇〇自動車道)	
いわき市	川前	1,200	喜多方市	200	県41(※1)→県42→国49→国121	
					県41(※1)→県358→国349→県275→県274→県71→国118→国289→国118→国49→国121	
					県41(※1)→県66→県13→国349→国288→国4→国49→国121	
					県41(※1)→県66→県13→磐越道→国121	
			西会津町	1,000	県41(※1)→県42→国49	
					県41(※1)→県358→国349→県275→県274→県71→国118→国289→国118→国49	
					県41(※1)→県66→県13→国349→国288→国4→国49	
					県41(※1)→県66→県13→磐越道→国49	
	久之浜・大久	須賀川市	3,100	国6→国49→県293(※1)→県54		
				国6→県41(※1)→県66→県13→県42→国49→県293(※1)→県54		
				国6(または、→県245→常磐道)→国289(※1)→国118		
				国6→県245→常磐道→磐越道→東北道→国118		
				国6→県245→常磐道→磐越道→県42(あぶくま)→国118		
				国6→国49→県42(あぶくま)→国118		
				鏡石町	1,300	国6→国49→県293(※1)→県54→国118→国4
						国6→県41(※1)→県66→県13→県42→国49→県293(※1)→県54→国4
		国6(または、→県245→常磐道)→国289(※1)→国118→国4				
		国6→県245→常磐道→磐越道→東北道→県289				
		国6→県245→常磐道→磐越道→県42(あぶくま)→国4				
		国6→国49→県42(あぶくま)→国4				
		天栄村	1,000			国6→国49→県293(※1)→県54→国118→国4→県58→国294
						国6→県41(※1)→県66→県13→県42→国49→県293(※1)→県54→国4→県118→国294
				国6(または、→県245→常磐道)→国289(※1)→国4→国294		
				国6→県245→常磐道→磐越道→東北道→県289		
国6→県245→常磐道→磐越道→県42(あぶくま)→県58→国294						
国6→国49→県42(あぶくま)→県58→国294						

(※1) ルートの一部に大型車両のすれ違いが困難な区間あり。

(※2) ルートの一部に大型車両のすれ違いが不可な区間あり。

(※3) 現在は、原災法に基づく避難指示区域の設定等に伴い、通行が制限されている区間があることに留意する必要がある。

避難元市町村			避難先市町村		
市町村名	地区	対象人口	市町村名	受入数	主な避難ルート
					(国:国道、県:県道、市:市道、〇〇道:〇〇自動車道)
いわき市	平	104,100	長岡市	18,000	磐越道 国49
			柏崎市	19,000	
			見附市	9,700	
			出雲崎町	1,700	
			小千谷市	3,700	
			十日町市	19,000	
			魚沼市	17,000	
			南魚沼市	13,000	
			湯沢町	1,000	
			津南町	2,000	
	小名浜	83,800	新潟市(北区、東区、中央区、西区)	42,300	
			新発田市	20,000	
			村上市	10,200	
			胎内市	3,800	
			聖籠町	4,200	
			関川村	3,300	
	勿来	51,200	新潟市(江南区、秋葉区)	15,800	
			五泉市	18,700	
			阿賀野市	12,000	
			阿賀町	4,700	
	常磐	36,800	新潟市(南区、西蒲区)	17,700	
			燕市	17,200	
			弥彦村	1,900	
	内郷	28,400	三条市	18,900	
			加茂市	7,800	
			田上町	1,700	
	いわき市計	360,200			

(※1) ルートの一部に大型車両のすれ違いが困難な区間あり。

(※2) ルートの一部に大型車両のすれ違いが不可な区間あり。

(※3) 現在は、原災法に基づく避難指示区域の設定等に伴い、通行が制限されている区間があることに留意する必要がある。

参考資料1-(1)避難先市町村一覧

南側への避難(22国調)

○避難先市町村(平成22年国政調査結果に基づいたもの)

避難元市町村			避難先市町村		主な避難ルート (国:国道、県:県道、市:市道、〇〇道:〇〇自動車道)
市町村名	地区	対象人口	市町村名	受入数	
いわき市	平	98,200	土浦市	98,200	国6 国349 常磐道
			石岡市		
			取手市		
			牛久市		
			つくば市		
			守谷市		
			かすみがうら市		
			つくばみらい市		
	阿見町				
	小名浜	77,500	古河市	77,500	
			結城市		
			下妻市		
			筑西市		
			桜川市		
	勿来	50,600	八千代町	50,600	
			日立市		
			常陸太田市		
	常磐	34,900	ひたちなか市	34,900	
			那珂市		
			水戸市		
内郷	26,900	小美玉市	26,900		
		茨城町			
		常総市			
		坂東市			
四倉	15,200	五霞町	15,200		
		境町			
遠野	6,100	稲敷市	6,100		
小川	7,300	美浦村	7,300		
好間	13,400	笠間市	13,400		
		龍ヶ崎市			
三和	3,500	潮来市	3,500		
田人	2,000	行方市	2,000		
川前	1,400	龍ヶ崎市	1,400		
久之浜・大久	5,800	城里町	5,800		
河内町	5,800	利根町	5,800		
いわき市計	342,800	河内町	5,800		

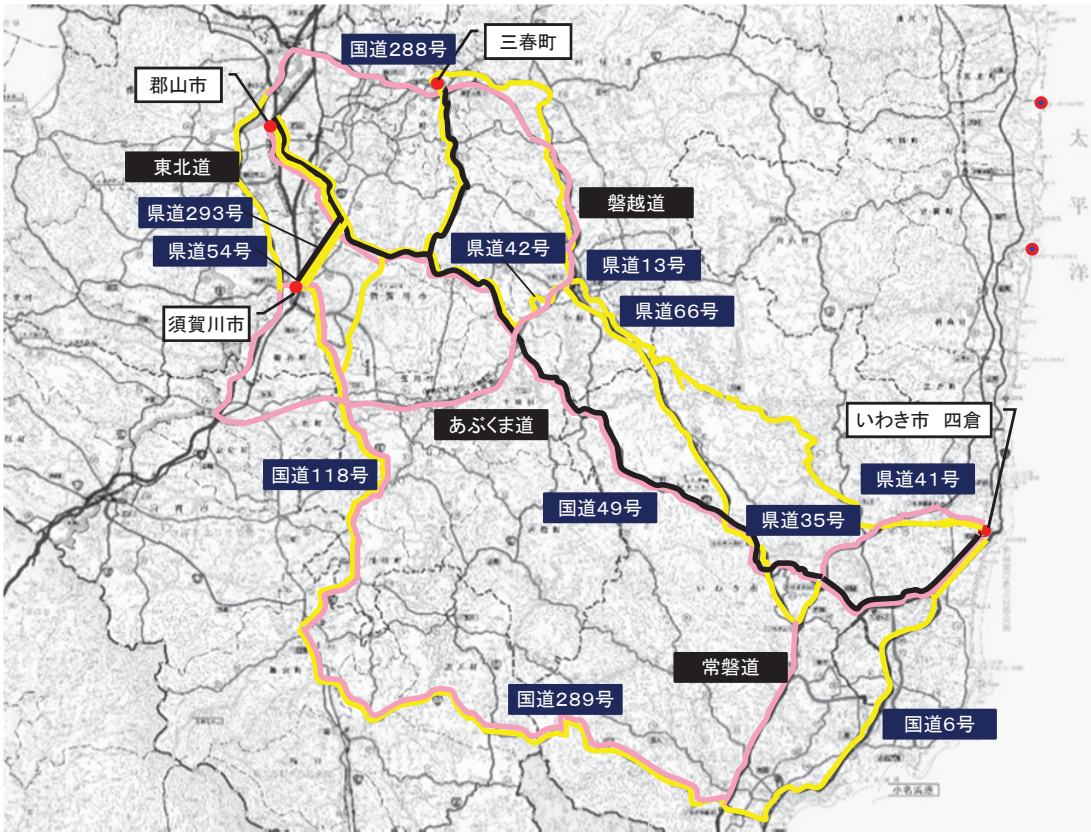
参考資料1-(1)避難先市町村一覧
○避難先市町村(現況人口に基づいたもの)

南側への避難(現況)

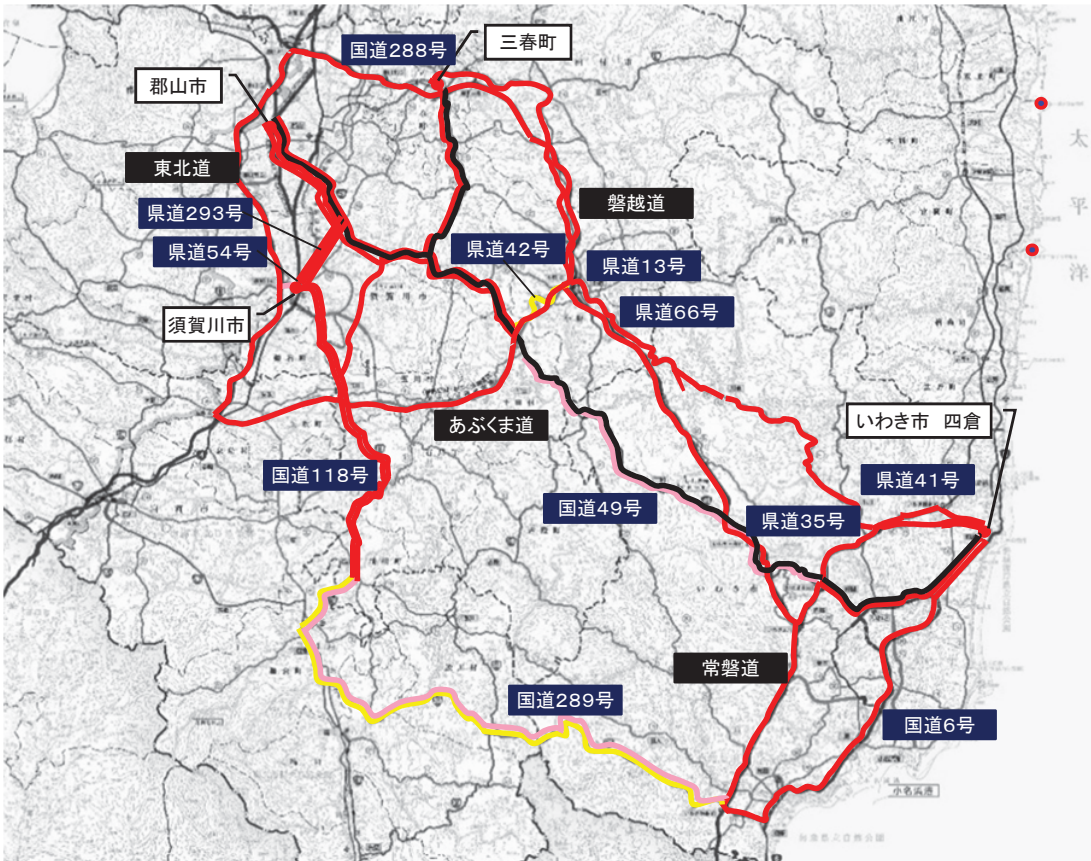
避難元市町村			避難先市町村		
市町村名	地区	対象人口	市町村名	受入数	主な避難ルート
					(国:国道、県:県道、市:市道、○道:○自動車道)
いわき市	平	104,100	土浦市	15,000	国6 国349 常磐道
			石岡市	15,100	
			取手市	21,300	
			牛久市	14,200	
			つくば市	13,100	
			守谷市	4,100	
			かすみがうら市	6,600	
			つくばみらい市	8,100	
			阿見町	6,600	
	小名浜	83,700	古河市	18,800	
			結城市	9,400	
			下妻市	8,300	
			筑西市	27,700	
			桜川市	13,500	
			八千代町	6,000	
	勿来	51,200	日立市	14,700	
			常陸太田市	10,700	
			ひたちなか市	16,600	
			那珂市	9,200	
	常磐	36,800	水戸市	24,400	
			小美玉市	7,300	
			茨城町	5,100	
	内郷	28,400	常総市	13,600	
			坂東市	7,800	
			五霞町	1,700	
			境町	5,300	
	四倉	15,600	稲敷市	12,900	
			美浦村	2,700	
遠野	6,100	笠間市	6,100		
小川	7,300	龍ヶ崎市	7,300		
好間	14,700	潮来市	9,400		
		行方市	5,300		
三和	3,500	龍ヶ崎市	3,500		
田人	2,000	城里町	2,000		
川前	1,400	利根町	1,400		
久之浜・大久	5,400	河内町	5,400		
いわき市計		360,200			

参考資料1-(2)避難ルート図

いわき市 四倉 → 郡山市 須賀川市 三春町

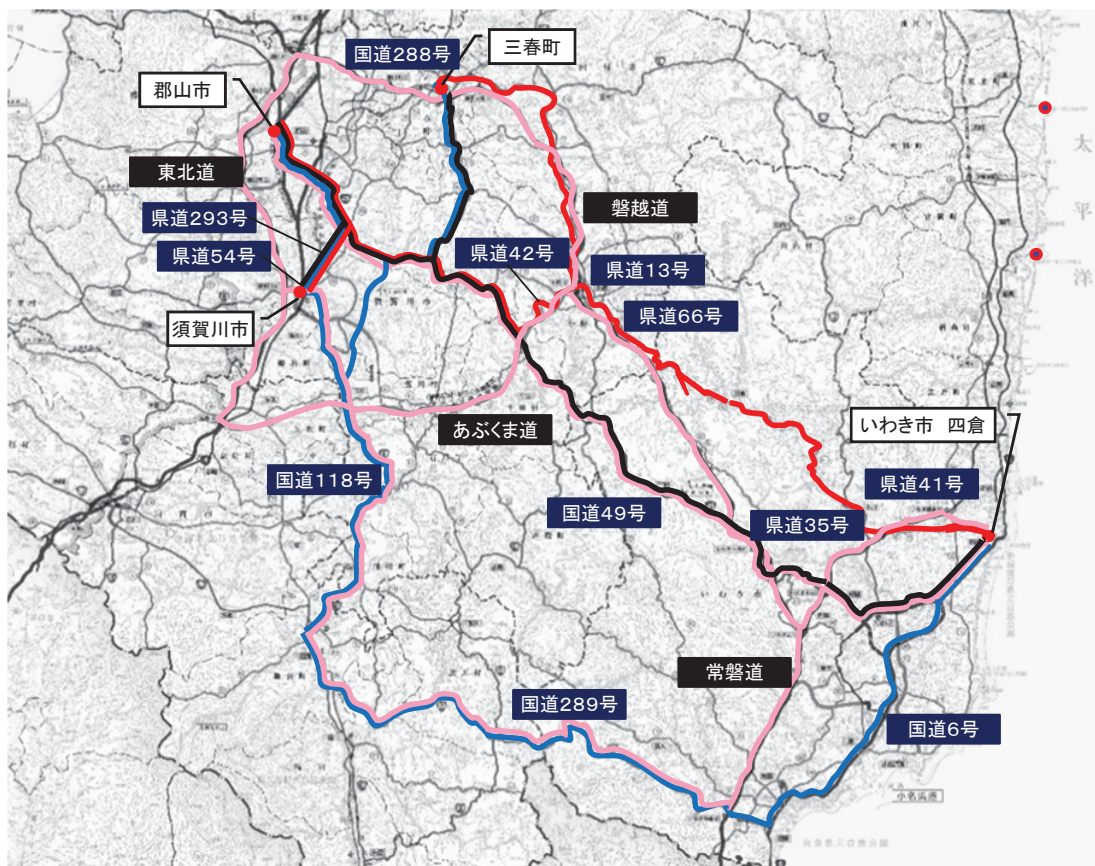


いわき市 四倉 → 郡山市 須賀川市 三春町

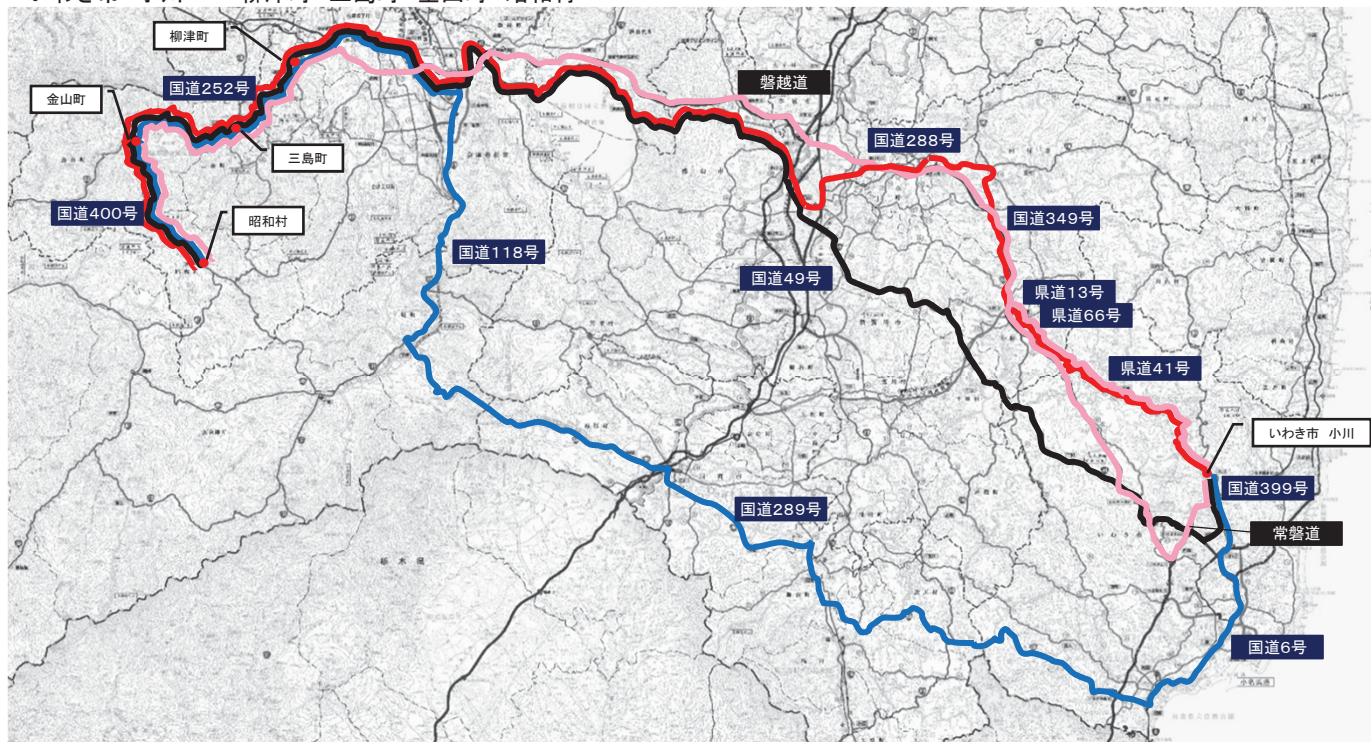


参考資料1-(2)避難ルート図

いわき市 四倉 → 郡山市 須賀川市 三春町

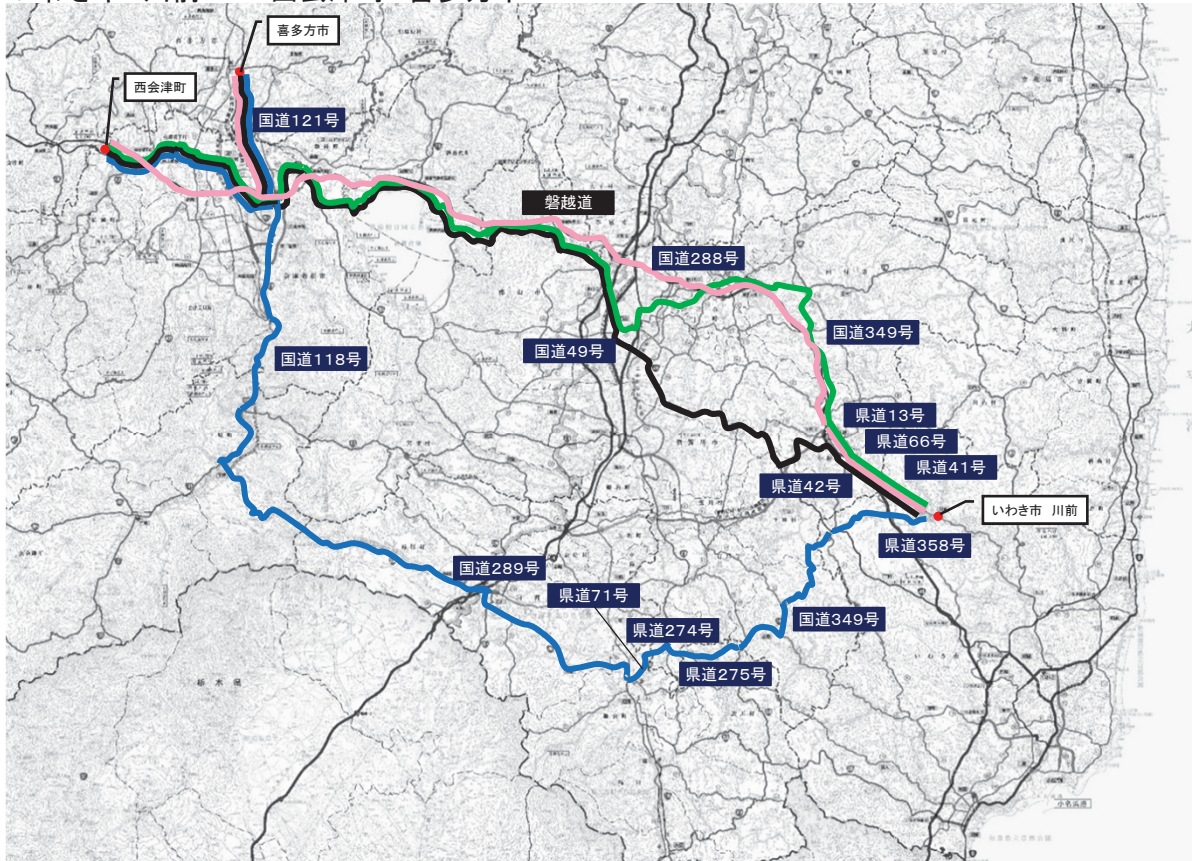


いわき市 小川 → 柳津町 三島町 金山町 昭和村

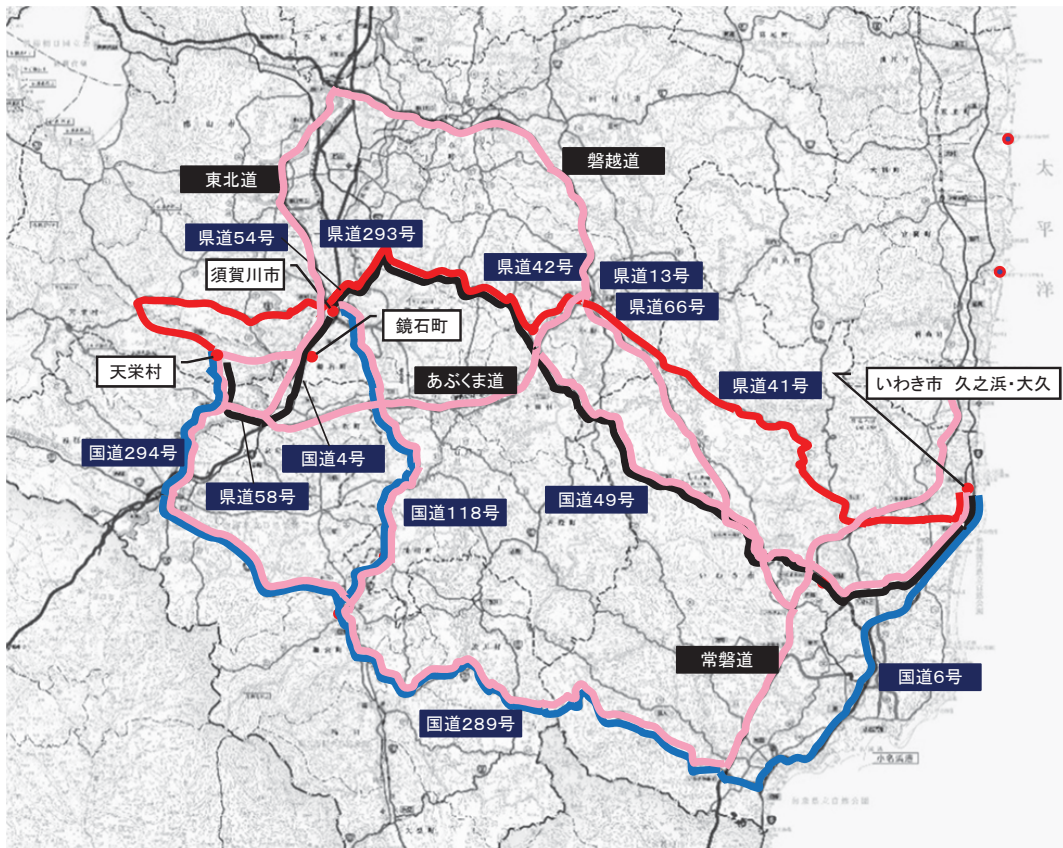


参考資料1-(2)避難ルート図

いわき市 川前 → 西会津町 喜多方市



いわき市 久之浜・大久 → 須賀川市 鏡石町 天栄村

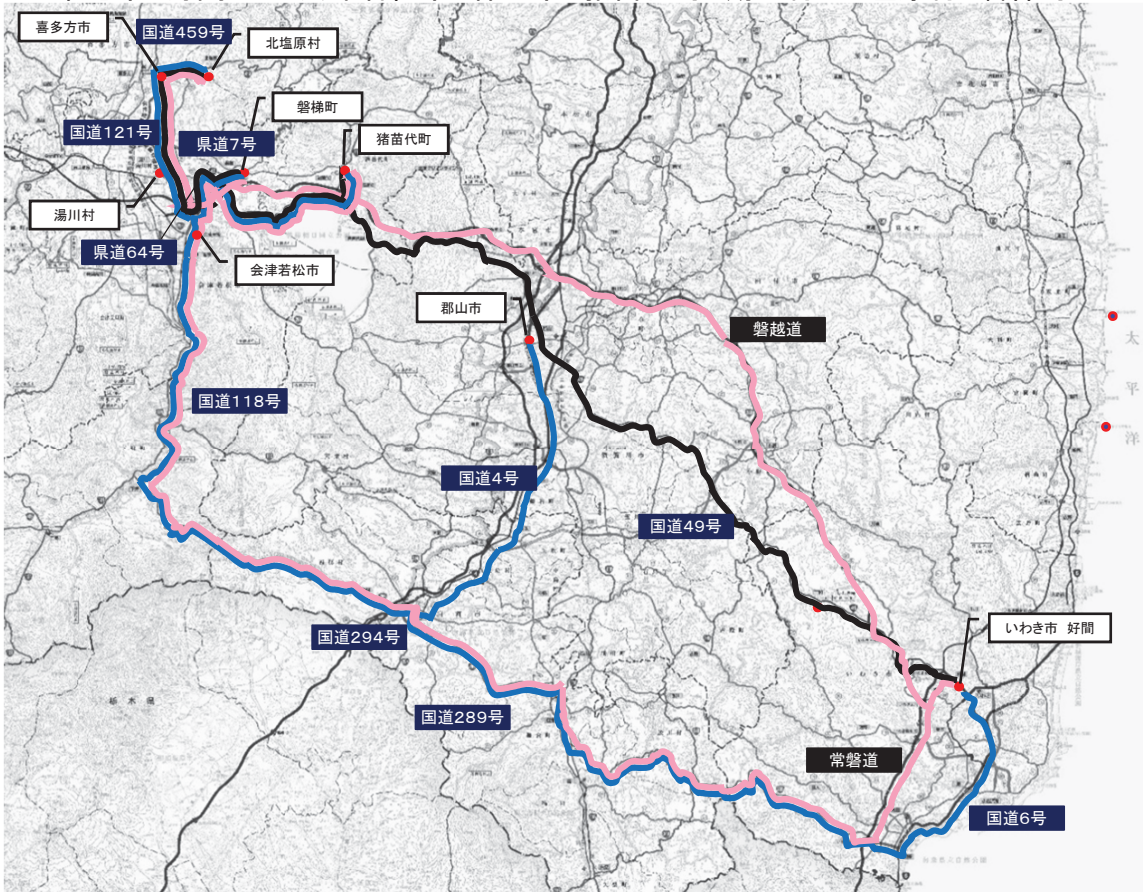


参考資料1-(2)避難ルート図

いわき市 遠野 → 檜枝岐村 只見町 南会津町

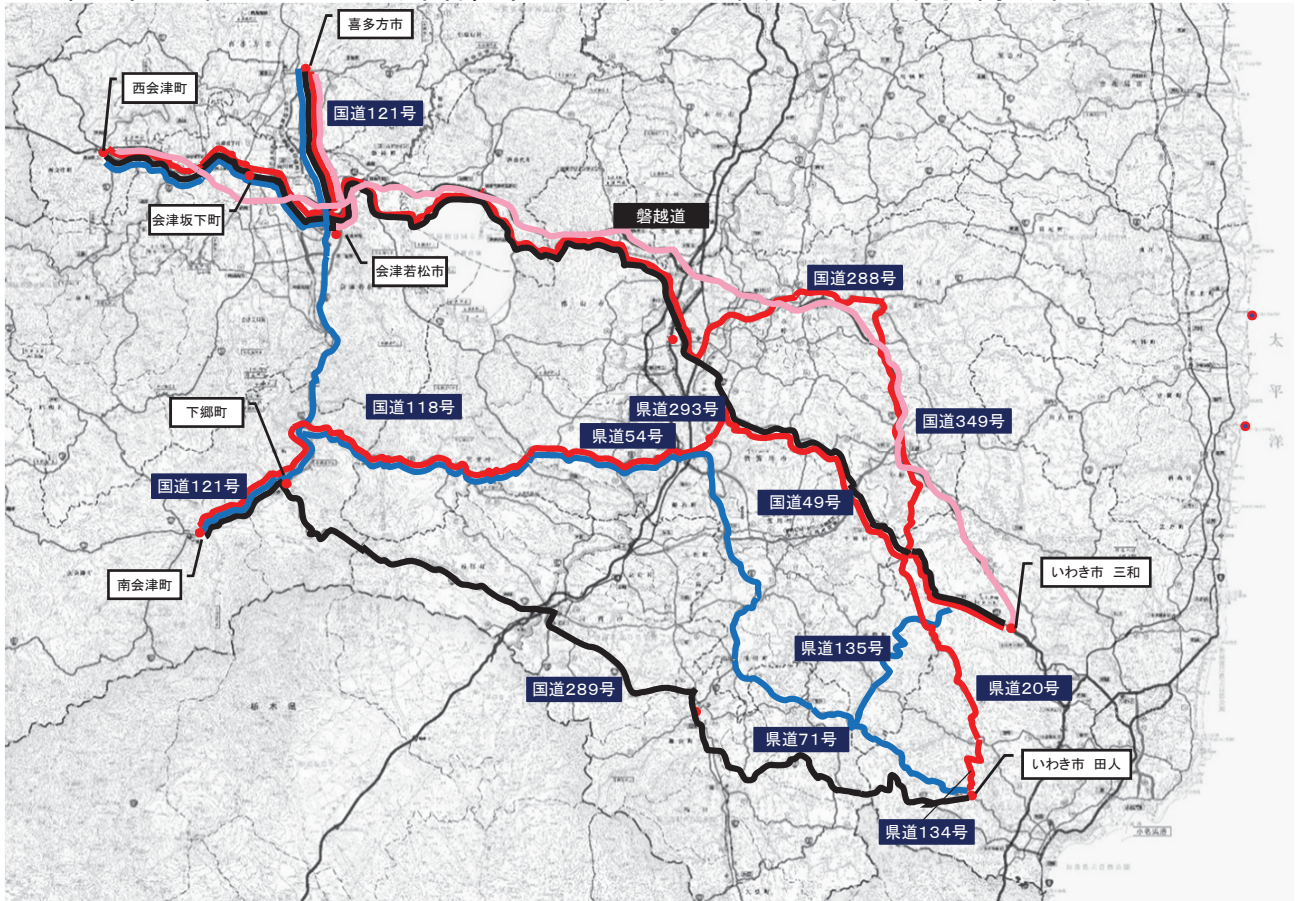


いわき市 好間 → 会津若松市 郡山市 猪苗代町 湯川村 北塩原村 磐梯町



参考資料1-(2)避難ルート図

いわき市 三和・田人 → 会津若松市 西会津町 会津坂下町 下郷町 南会津町



参考資料1-(2)避難ルート図
いわき市→新潟県



参考資料1-(2)避難ルート図
いわき市→茨城県



参考資料1-(3)避難先(避難中継所)の割り振り一覧

避難元市町村地区名		南方面(茨城県)		西方面(県内、新潟県)	
		避難先市町村	避難中継所	避難先市町村	避難中継所
いわき市平	平第1区	つくばみらい市	つくばみらい市総合運動公園	見附市	道の駅 パティオにいがた
	平第2区	つくばみらい市	つくばみらい市総合運動公園	見附市	道の駅 パティオにいがた
	平第3区(紺屋町区内会)	つくばみらい市	つくばみらい市総合運動公園	見附市	道の駅 パティオにいがた
	平第4区内会	つくばみらい市	つくばみらい市総合運動公園	見附市	道の駅 パティオにいがた
	平第5区(平第5区)	つくばみらい市	つくばみらい市総合運動公園	見附市	道の駅 パティオにいがた
	平第6区 平2町目区内会	つくばみらい市	つくばみらい市総合運動公園	見附市	道の駅 パティオにいがた
	平第7区 三町目三和会	守谷市	茨城県立守谷高等学校	十日町市	道の駅 クロス10十日町
	平第8区	守谷市	茨城県立守谷高等学校	十日町市	道の駅 クロス10十日町
	平第9区	守谷市	茨城県立守谷高等学校	十日町市	道の駅 クロス10十日町
	平第10区 新川町新和会	守谷市	茨城県立守谷高等学校	十日町市	道の駅 クロス10十日町
	平第11区	つくばみらい市	つくばみらい市総合運動公園	見附市	道の駅 パティオにいがた
	平第12区	つくばみらい市	つくばみらい市総合運動公園	見附市	道の駅 パティオにいがた
	平第13区	守谷市	茨城県立守谷高等学校	十日町市	道の駅 クロス10十日町
	平第14区	つくばみらい市	つくばみらい市総合運動公園	見附市	道の駅 パティオにいがた
	平第15区	つくばみらい市	つくばみらい市総合運動公園	見附市	道の駅 パティオにいがた
	平第16区区内会	つくばみらい市	つくばみらい市総合運動公園	見附市	道の駅 パティオにいがた
	平第17区	つくばみらい市	つくばみらい市総合運動公園	見附市	道の駅 パティオにいがた
	いわき市平第18区区内会	守谷市	茨城県立守谷高等学校	十日町市	道の駅 クロス10十日町
	平第19区	守谷市	茨城県立守谷高等学校	十日町市	道の駅 クロス10十日町
	平第20区	守谷市	茨城県立守谷高等学校	十日町市	道の駅 クロス10十日町
	白銀第廿一区区内会	守谷市	茨城県立守谷高等学校	十日町市	道の駅 クロス10十日町
	平第22区・大工町区内会	守谷市	茨城県立守谷高等学校	十日町市	道の駅 クロス10十日町
	搔樋小路区内会	つくばみらい市	つくばみらい市総合運動公園	見附市	道の駅 パティオにいがた
	平第24区城山会	つくばみらい市	つくばみらい市総合運動公園	見附市	道の駅 パティオにいがた
	平第25区区内会	つくばみらい市	つくばみらい市総合運動公園	見附市	道の駅 パティオにいがた
	平第26区区内会	土浦市	霞ヶ浦総合公園	十日町市	道の駅 クロス10十日町
	平第27区(北目町内会)	つくばみらい市	つくばみらい市総合運動公園	見附市	道の駅 パティオにいがた
	平第28区々内会	守谷市	茨城県立守谷高等学校	十日町市	道の駅 クロス10十日町
	平第29区 上平窪	取手市	藤代スポーツセンター	魚沼市	小出郷文化会館
	平第30区(中平窪)	取手市	藤代スポーツセンター	魚沼市	小出郷文化会館
	下平窪区(平31区)	取手市	藤代スポーツセンター	魚沼市	小出郷文化会館
	中塩区	取手市	取手グリーンスポーツセンター	魚沼市	魚沼市役所堀之内庁舎
	石森	取手市	取手グリーンスポーツセンター	魚沼市	魚沼市役所堀之内庁舎
	四ツ波区	取手市	取手グリーンスポーツセンター	魚沼市	魚沼市役所堀之内庁舎
	平第34区	取手市	取手グリーンスポーツセンター	魚沼市	魚沼市役所堀之内庁舎
平第35区	つくばみらい市	つくばみらい市総合運動公園	見附市	道の駅 パティオにいがた	
いわき市平第36区区内会	守谷市	茨城県立守谷高等学校	十日町市	道の駅 クロス10十日町	
平第37区(北白土)	土浦市	霞ヶ浦総合公園	十日町市	道の駅 クロス10十日町	
作町区	土浦市	霞ヶ浦総合公園	十日町市	道の駅 クロス10十日町	
愛谷町町内会	土浦市	霞ヶ浦総合公園	十日町市	道の駅 クロス10十日町	
南白土(平38区)	土浦市	霞ヶ浦総合公園	十日町市	道の駅 クロス10十日町	
八ツ坂団地	かすみがうら市	かすみがうら市わかぐり運動公園	小千谷市	総合体育館	
平第39区(谷川瀬区)	土浦市	霞ヶ浦総合公園	十日町市	道の駅 クロス10十日町	
平第40区(上荒川区)	阿見町	中央公民館	柏崎市	道の駅 西山ふるさと公苑	
平第41区(下荒川区)	かすみがうら市	かすみがうら市わかぐり運動公園	小千谷市	総合体育館	
平第42区 中山自治会	かすみがうら市	かすみがうら市わかぐり運動公園	小千谷市	総合体育館	
平第43区(平小泉)	かすみがうら市	かすみがうら市わかぐり運動公園	小千谷市	総合体育館	
平第44区	石岡市	石岡運動公園	柏崎市	柏崎市総合体育館	
平第45区	石岡市	石岡運動公園	柏崎市	柏崎市総合体育館	
中神谷西	牛久市	牛久市中央生涯学習センター	南魚沼市	南魚沼市民会館	
中神谷北	牛久市	牛久市中央生涯学習センター	南魚沼市	南魚沼市民会館	
中神谷南	牛久市	牛久市中央生涯学習センター	南魚沼市	南魚沼市民会館	
平第47区(塩)	取手市	取手グリーンスポーツセンター	津南町	津南町総合センター	
平第48区鎌田	取手市	取手グリーンスポーツセンター	津南町	津南町総合センター	
平第49区上神谷	牛久市	牛久市中央生涯学習センター	南魚沼市	南魚沼市民会館	
平第50区	牛久市	牛久運動公園	出雲崎町	ふれあいの里	
平第51区(下片寄)	牛久市	牛久運動公園	出雲崎町	ふれあいの里	
平第52区	つくばみらい市	つくばみらい市総合運動公園	見附市	道の駅 パティオにいがた	
平第53区	土浦市	霞ヶ浦総合公園	十日町市	道の駅 クロス10十日町	
平第54区 幕ノ内	取手市	取手グリーンスポーツセンター	魚沼市	魚沼市役所堀之内庁舎	
平第55区	取手市	取手グリーンスポーツセンター	魚沼市	魚沼市役所堀之内庁舎	
明治団地自治会	土浦市	霞ヶ浦総合公園	十日町市	道の駅 クロス10十日町	
地縁団体自由ヶ丘区内会	阿見町	中央公民館	柏崎市	道の駅 西山ふるさと公苑	
郷ヶ丘一丁目自治会	石岡市	石岡運動公園	柏崎市	柏崎市総合体育館	
郷ヶ丘二丁目自治会	石岡市	石岡運動公園	柏崎市	柏崎市総合体育館	
郷ヶ丘三丁目自治会	石岡市	石岡運動公園	柏崎市	柏崎市総合体育館	

	避難元市町村地区名	南方面(茨城県)		西方面(県内、新潟県)	
		避難先市町村	避難中継所	避難先市町村	避難中継所
いわき市平	郷ヶ丘四丁目自治会	石岡市	石岡運動公園	柏崎市	柏崎市総合体育館
	久世原団地自治会	阿見町	中央公民館	柏崎市	道の駅 西山ふるさと公苑
	豊間区	つくば市	茨城県営洞峰公園(アリーナ)	長岡市	中之島文化センター(中之島体育館)
	平薄磯区	つくば市	茨城県営洞峰公園(アリーナ)	長岡市	中之島文化センター(中之島体育館)
	いわき市平沼ノ内区内会	石岡市	石岡運動公園	長岡市	中之島文化センター(中之島体育館)
	いわき市平上山口区	つくば市	茨城県営洞峰公園(アリーナ)	長岡市	中之島文化センター(中之島体育館)
	下山口区	つくば市	茨城県営洞峰公園(アリーナ)	長岡市	中之島文化センター(中之島体育館)
	神谷作区	石岡市	石岡運動公園	長岡市	中之島文化センター(中之島体育館)
	鶴ヶ井区	かすみがうら市	かすみがうら市わかぐり運動公園	長岡市	中之島文化センター(中之島体育館)
	平下高久区	かすみがうら市	かすみがうら市わかぐり運動公園	長岡市	中之島文化センター(中之島体育館)
	山崎区	牛久市	牛久市中央生涯学習センター	出雲崎町	ふれあいの里
	いわき市平菅波区会	牛久市	牛久市中央生涯学習センター	出雲崎町	ふれあいの里
	荒田目区	牛久市	牛久市中央生涯学習センター	出雲崎町	ふれあいの里
	上大越区	牛久市	牛久市中央生涯学習センター	出雲崎町	ふれあいの里
	下大越区	かすみがうら市	かすみがうら市わかぐり運動公園	湯沢町	旧湯沢小学校
	藤間区	かすみがうら市	かすみがうら市わかぐり運動公園	湯沢町	旧湯沢小学校
	大字泉崎区	牛久市	牛久運動公園	南魚沼市	南魚沼市民会館
	下神谷区	牛久市	牛久運動公園	南魚沼市	南魚沼市民会館
	赤沼区	牛久市	牛久運動公園	南魚沼市	南魚沼市民会館
	六十枚区	牛久市	牛久運動公園	南魚沼市	南魚沼市民会館
	原高野	牛久市	牛久運動公園	南魚沼市	南魚沼市民会館
	平馬目区	牛久市	牛久運動公園	南魚沼市	南魚沼市民会館
	絹谷区	牛久市	牛久運動公園	南魚沼市	南魚沼市民会館
	水品区	牛久市	牛久運動公園	南魚沼市	南魚沼市民会館
	北神谷	牛久市	牛久運動公園	南魚沼市	南魚沼市民会館
	赤井1区	取手市	藤代スポーツセンター	魚沼市	小出郷文化会館
	赤井2区	取手市	藤代スポーツセンター	魚沼市	小出郷文化会館
	赤井3区	取手市	藤代スポーツセンター	魚沼市	小出郷文化会館
	赤井4区	取手市	藤代スポーツセンター	魚沼市	小出郷文化会館
	赤井5区	取手市	藤代スポーツセンター	魚沼市	小出郷文化会館
	赤井6区	取手市	藤代スポーツセンター	魚沼市	小出郷文化会館
	赤井7区	取手市	藤代スポーツセンター	魚沼市	小出郷文化会館
	赤井8区	取手市	藤代スポーツセンター	魚沼市	小出郷文化会館
赤井9区	取手市	藤代スポーツセンター	魚沼市	小出郷文化会館	
中央台第一団地自治会	石岡市	石岡運動公園	柏崎市	柏崎市総合体育館	
中央台飯野一区	石岡市	石岡運動公園	柏崎市	柏崎市総合体育館	
中央台飯野二区自治会	石岡市	石岡運動公園	柏崎市	柏崎市総合体育館	
中央台鹿島一区	つくば市	茨城県営洞峰公園(アリーナ)	長岡市	中之島文化センター(中之島体育館)	
中央台鹿島二区	つくば市	茨城県営洞峰公園(アリーナ)	長岡市	中之島文化センター(中之島体育館)	
中央台鹿島三区	つくば市	茨城県営洞峰公園(アリーナ)	長岡市	中之島文化センター(中之島体育館)	
中央台鹿島四区自治会	つくば市	茨城県営洞峰公園(アリーナ)	長岡市	中之島文化センター(中之島体育館)	
中央台高久1区	つくば市	茨城県営洞峰公園(アリーナ)	長岡市	中之島文化センター(中之島体育館)	
中央台高久2区	つくば市	茨城県営洞峰公園(アリーナ)	長岡市	中之島文化センター(中之島体育館)	
中央台高久3区町内会	つくば市	茨城県営洞峰公園(アリーナ)	長岡市	中之島文化センター(中之島体育館)	
中央台高久4区	つくば市	茨城県営洞峰公園(アリーナ)	長岡市	中之島文化センター(中之島体育館)	
平成ニュータウン自治会	阿見町	中央公民館	柏崎市	道の駅 西山ふるさと公苑	
いわき市小名浜	栄町	古河市	中央運動公園総合体育館	新潟市	ハードオフエコスタジアム新潟
	東町(小名浜)	古河市	中央運動公園総合体育館	新潟市	ハードオフエコスタジアム新潟
	港ヶ丘	古河市	中央運動公園総合体育館	新潟市	ハードオフエコスタジアム新潟
	古湊	古河市	中央運動公園総合体育館	新潟市	ハードオフエコスタジアム新潟
	諏訪町	古河市	中央運動公園総合体育館	新潟市	ハードオフエコスタジアム新潟
	東諏訪	古河市	中央運動公園総合体育館	新潟市	ハードオフエコスタジアム新潟
	住ヶ谷	古河市	中央運動公園総合体育館	新潟市	ハードオフエコスタジアム新潟
	後宿	古河市	中央運動公園総合体育館	新潟市	ハードオフエコスタジアム新潟
	中島(小名浜)	下妻市	下妻市立総合体育館	聖籠町	聖籠町町民会館
	中通	下妻市	下妻市立総合体育館	聖籠町	聖籠町町民会館
	浜町	下妻市	下妻市立総合体育館	聖籠町	聖籠町町民会館
	花畑町	古河市	中央運動公園総合体育館	新潟市	ハードオフエコスタジアム新潟
	横町(小名浜)	下妻市	下妻市立総合体育館	聖籠町	聖籠町町民会館
	本町	下妻市	下妻市立総合体育館	聖籠町	聖籠町町民会館
	竹町	下妻市	下妻市立総合体育館	聖籠町	聖籠町町民会館
	汐留	下妻市	下妻市立総合体育館	聖籠町	聖籠町町民会館
	湘南台	古河市	中央運動公園総合体育館	新潟市	ハードオフエコスタジアム新潟
	岡小名第一東	古河市	中央運動公園総合体育館	新潟市	ハードオフエコスタジアム新潟
	岡小名第一南	古河市	中央運動公園総合体育館	新潟市	ハードオフエコスタジアム新潟
	岡小名第一西	結城市	鹿窪運動公園	新潟市	ハードオフエコスタジアム新潟
岡小名第二	結城市	鹿窪運動公園	新潟市	ハードオフエコスタジアム新潟	

避難元市町村地区名		南方面(茨城県)		西方面(県内、新潟県)	
		避難先市町村	避難中継所	避難先市町村	避難中継所
いわき市 小名浜	岡小名第三	下妻市	下妻市立総合体育館	聖籠町	聖籠町町民会館
	西町一	下妻市	下妻市立総合体育館	聖籠町	聖籠町町民会館
	西町二	下妻市	下妻市立総合体育館	新発田市	サンビレッジ・しばた
	西町三	下妻市	下妻市立総合体育館	新発田市	サンビレッジ・しばた
	須賀町	下妻市	下妻市立総合体育館	新発田市	サンビレッジ・しばた
	東鹿島	下妻市	下妻市立総合体育館	新発田市	サンビレッジ・しばた
	西鹿島	筑西市	茨城県立下館第二高等学校	新発田市	新発田市カルチャーセンター
	新地第一	筑西市	茨城県立下館第二高等学校	新発田市	新発田市カルチャーセンター
	新地第二	筑西市	茨城県立下館第二高等学校	新発田市	新発田市カルチャーセンター
	東芳川	筑西市	茨城県立下館第二高等学校	新発田市	新発田市カルチャーセンター
	西芳川	筑西市	茨城県立下館第二高等学校	新発田市	新発田市カルチャーセンター
	宮下	筑西市	茨城県立下館第二高等学校	新発田市	新発田市カルチャーセンター
	日立	筑西市	茨城県立下館第二高等学校	新発田市	新発田市カルチャーセンター
	渚	筑西市	茨城県立下館第二高等学校	新発田市	新発田市カルチャーセンター
	神成塚	筑西市	茨城県立下館第二高等学校	新発田市	新発田市カルチャーセンター
	鳥居下	筑西市	茨城県立下館第二高等学校	新発田市	新発田市カルチャーセンター
	大原第一	結城市	鹿窪運動公園	新潟市	ハードオフエコスタジアム新潟
	大原第二	結城市	鹿窪運動公園	新潟市	ハードオフエコスタジアム新潟
	大原第三	結城市	鹿窪運動公園	新潟市	ハードオフエコスタジアム新潟
	相子島	筑西市	茨城県立下館工業高等学校	新潟市	ハードオフエコスタジアム新潟
	住吉	筑西市	茨城県立下館工業高等学校	新潟市	ハードオフエコスタジアム新潟
	住吉東	筑西市	茨城県立下館工業高等学校	新潟市	ハードオフエコスタジアム新潟
	金成	筑西市	茨城県立下館工業高等学校	新潟市	ハードオフエコスタジアム新潟
	林城	筑西市	茨城県立下館工業高等学校	新潟市	ハードオフエコスタジアム新潟
	林城住宅	筑西市	茨城県立下館工業高等学校	新潟市	ハードオフエコスタジアム新潟
	岩出	筑西市	茨城県立下館工業高等学校	新潟市	ハードオフエコスタジアム新潟
	野田	筑西市	茨城県立下館工業高等学校	新潟市	ハードオフエコスタジアム新潟
	島	筑西市	茨城県立下館工業高等学校	新潟市	ハードオフエコスタジアム新潟
	南富岡	結城市	鹿窪運動公園	新潟市	ハードオフエコスタジアム新潟
	玉川町東一	筑西市	茨城県立下館工業高等学校	新潟市	ハードオフエコスタジアム新潟
	玉川町東二	筑西市	茨城県立下館工業高等学校	新潟市	ハードオフエコスタジアム新潟
	玉川町西	筑西市	茨城県立下館工業高等学校	新潟市	ハードオフエコスタジアム新潟
	玉川町南一	筑西市	茨城県立下館工業高等学校	新潟市	ハードオフエコスタジアム新潟
	玉川町南二	筑西市	茨城県立下館工業高等学校	新潟市	ハードオフエコスタジアム新潟
	玉川町北	筑西市	茨城県立下館工業高等学校	新潟市	ハードオフエコスタジアム新潟
	江名一	古河市	三和健康ふれあいスポーツセンター	新潟市	ハードオフエコスタジアム新潟
	江名二	古河市	三和健康ふれあいスポーツセンター	新潟市	ハードオフエコスタジアム新潟
	江名三	古河市	三和健康ふれあいスポーツセンター	新潟市	ハードオフエコスタジアム新潟
	折戸	古河市	三和健康ふれあいスポーツセンター	新潟市	ハードオフエコスタジアム新潟
	中之作	古河市	三和健康ふれあいスポーツセンター	新潟市	ハードオフエコスタジアム新潟
	永崎	古河市	三和健康ふれあいスポーツセンター	新潟市	ハードオフエコスタジアム新潟
	洋向台	古河市	三和健康ふれあいスポーツセンター	新潟市	ハードオフエコスタジアム新潟
上神白	古河市	中央運動公園総合体育館	新潟市	ハードオフエコスタジアム新潟	
下神白一	古河市	中央運動公園総合体育館	新潟市	ハードオフエコスタジアム新潟	
下神白二	古河市	中央運動公園総合体育館	新潟市	ハードオフエコスタジアム新潟	
下神白三	古河市	中央運動公園総合体育館	新潟市	ハードオフエコスタジアム新潟	
館ノ腰	古河市	中央運動公園総合体育館	新潟市	ハードオフエコスタジアム新潟	
永崎団地	古河市	三和健康ふれあいスポーツセンター	新潟市	ハードオフエコスタジアム新潟	
泉一	桜川市	桜川市岩瀬体育館(通称:ラスカ)	村上市	神林総合体育館(パルパーク神林)	
泉二	桜川市	桜川市岩瀬体育館(通称:ラスカ)	村上市	神林総合体育館(パルパーク神林)	
泉三	筑西市	茨城県立下館第二高等学校	胎内市	胎内市B&G体育館	
黒須野	桜川市	桜川市岩瀬体育館(通称:ラスカ)	村上市	神林総合体育館(パルパーク神林)	
早稻田	桜川市	桜川市岩瀬体育館(通称:ラスカ)	村上市	神林総合体育館(パルパーク神林)	
本谷	筑西市	茨城県立下館工業高等学校	新発田市	新発田市カルチャーセンター	
泉ヶ丘一	筑西市	茨城県立下館工業高等学校	新発田市	新発田市カルチャーセンター	
泉ヶ丘二	筑西市	茨城県立下館工業高等学校	新発田市	新発田市カルチャーセンター	
泉ヶ丘三	筑西市	茨城県立下館工業高等学校	新発田市	新発田市カルチャーセンター	
玉露一	桜川市	桜川市立岩瀬小学校	関川村	道の駅関川	
玉露二	桜川市	桜川市立岩瀬小学校	関川村	道の駅関川	
滝尻町坪一	筑西市	茨城県立下館第二高等学校	胎内市	胎内市B&G体育館	
滝尻町坪二	筑西市	茨城県立下館第二高等学校	胎内市	胎内市B&G体育館	
滝尻町坪三	筑西市	茨城県立下館第二高等学校	胎内市	胎内市B&G体育館	
滝尻村坪一	筑西市	茨城県立下館工業高等学校	新発田市	新発田市カルチャーセンター	
滝尻村坪二	筑西市	茨城県立下館工業高等学校	新発田市	新発田市カルチャーセンター	
滝尻村坪三	筑西市	茨城県立下館工業高等学校	新発田市	新発田市カルチャーセンター	
下川第一	桜川市	桜川市岩瀬体育館(通称:ラスカ)	村上市	神林総合体育館(パルパーク神林)	

避難元市町村地区名		南方面(茨城県)		西方面(県内、新潟県)		
		避難先市町村	避難中継所	避難先市町村	避難中継所	
いわき市 小名浜	下川第二	桜川市	桜川市岩瀬体育館(通称:ラスカ)	村上市	神林総合体育館(バルパーク神林)	
	下川第三	桜川市	桜川市岩瀬体育館(通称:ラスカ)	村上市	神林総合体育館(バルパーク神林)	
	葉山	筑西市	茨城県立下館工業高等学校	新発田市	新発田市カルチャーセンター	
	泉田	桜川市	桜川市立坂戸小学校	村上市	神林総合体育館(バルパーク神林)	
	昼野	桜川市	桜川市立坂戸小学校	村上市	神林総合体育館(バルパーク神林)	
	洞	桜川市	桜川市立坂戸小学校	村上市	神林総合体育館(バルパーク神林)	
	田部下町	桜川市	桜川市立坂戸小学校	村上市	神林総合体育館(バルパーク神林)	
	田部上町	桜川市	桜川市立坂戸小学校	村上市	神林総合体育館(バルパーク神林)	
	松小屋	桜川市	桜川市立坂戸小学校	村上市	神林総合体育館(バルパーク神林)	
	中釜戸	桜川市	桜川市立坂戸小学校	村上市	神林総合体育館(バルパーク神林)	
	上釜戸	桜川市	桜川市立坂戸小学校	村上市	神林総合体育館(バルパーク神林)	
	館山	桜川市	桜川市立坂戸小学校	村上市	神林総合体育館(バルパーク神林)	
	下矢田	八千代町	八千代町民公園	新潟市	ハードオフエコスタジアム新潟	
	米田	八千代町	八千代町民公園	新潟市	ハードオフエコスタジアム新潟	
	飯田	八千代町	八千代町民公園	新潟市	ハードオフエコスタジアム新潟	
	御代	八千代町	八千代町民公園	新潟市	ハードオフエコスタジアム新潟	
	御代団地	八千代町	八千代町民公園	新潟市	ハードオフエコスタジアム新潟	
	船戸	八千代町	八千代町民公園	新潟市	ハードオフエコスタジアム新潟	
	久保一	八千代町	八千代町民公園	新潟市	ハードオフエコスタジアム新潟	
	久保二	八千代町	八千代町民公園	新潟市	ハードオフエコスタジアム新潟	
	上蔵持	八千代町	八千代町民公園	新潟市	ハードオフエコスタジアム新潟	
	下蔵持	八千代町	八千代町民公園	新潟市	ハードオフエコスタジアム新潟	
	走熊	八千代町	八千代町民公園	新潟市	ハードオフエコスタジアム新潟	
	鹿島台団地	八千代町	八千代町民公園	新潟市	ハードオフエコスタジアム新潟	
	いわき市 勿来	林内町内会	那珂市	那珂総合公園	五泉市	五泉市東公園
		後宿町内会	那珂市	那珂総合公園	五泉市	五泉市東公園
		南上町第1組	那珂市	那珂総合公園	五泉市	五泉市東公園
		南上町第2組	那珂市	那珂総合公園	五泉市	五泉市東公園
		南上町第3組	那珂市	那珂総合公園	五泉市	五泉市東公園
		北上町	那珂市	那珂総合公園	五泉市	五泉市東公園
		上仲町町内会	ひたちなか市	笠松運動公園	阿賀野市	阿賀野市立安田体育館
		中町町内会	ひたちなか市	笠松運動公園	阿賀野市	阿賀野市立安田体育館
		下町町内会	ひたちなか市	笠松運動公園	阿賀野市	阿賀野市立安田体育館
		本町三丁目町内会	ひたちなか市	笠松運動公園	阿賀野市	阿賀野市立安田体育館
		南町一丁目町内会	ひたちなか市	笠松運動公園	阿賀野市	阿賀野市立安田体育館
		南町二丁目町内会	ひたちなか市	笠松運動公園	阿賀野市	阿賀野市立安田体育館
		中央二第一町内会	ひたちなか市	笠松運動公園	阿賀野市	阿賀野市立安田体育館
		中央二第二町内会	ひたちなか市	笠松運動公園	阿賀野市	阿賀野市立安田体育館
		中央二第三町内会	ひたちなか市	笠松運動公園	阿賀野市	阿賀野市立安田体育館
南金畑町内会第一		ひたちなか市	笠松運動公園	阿賀野市	阿賀野市立安田体育館	
南金畑町内会第二		ひたちなか市	笠松運動公園	阿賀野市	阿賀野市立安田体育館	
植田駅前		ひたちなか市	笠松運動公園	阿賀野市	阿賀野市立安田体育館	
中岡月山下町内会		那珂市	那珂総合公園	五泉市	五泉市東公園	
横町町内会		那珂市	那珂総合公園	五泉市	五泉市東公園	
天神町町内会		那珂市	那珂総合公園	五泉市	五泉市東公園	
石田町内会		那珂市	那珂総合公園	五泉市	五泉市東公園	
根小屋町内会		那珂市	那珂総合公園	五泉市	五泉市東公園	
根小屋団地		那珂市	那珂総合公園	五泉市	五泉市東公園	
小名田地区自治会		ひたちなか市	笠松運動公園	阿賀野市	阿賀野市立安田体育館	
佐糠地区		ひたちなか市	笠松運動公園	阿賀野市	阿賀野市立安田体育館	
岩間		ひたちなか市	笠松運動公園	阿賀野市	阿賀野市立安田体育館	
小浜		ひたちなか市	ひたちなか市総合体育館	阿賀町	道の駅「阿賀の里」	
金山自治会		ひたちなか市	ひたちなか市総合体育館	阿賀町	道の駅「阿賀の里」	
東田地区		ひたちなか市	笠松運動公園	阿賀野市	阿賀野市立安田体育館	
石塚地区		ひたちなか市	ひたちなか市総合体育館	阿賀町	道の駅「阿賀の里」	
添野地区		ひたちなか市	笠松運動公園	阿賀野市	阿賀野市立安田体育館	
江畑		ひたちなか市	笠松運動公園	阿賀野市	阿賀野市立安田体育館	
江畑自治会		ひたちなか市	笠松運動公園	阿賀野市	阿賀野市立安田体育館	
後田		ひたちなか市	笠松運動公園	阿賀野市	阿賀野市立安田体育館	
高倉1		ひたちなか市	笠松運動公園	阿賀野市	阿賀野市立安田体育館	
高倉2		ひたちなか市	笠松運動公園	阿賀野市	阿賀野市立安田体育館	
仁井田町行政区		那珂市	那珂総合公園	五泉市	五泉市東公園	
火力		ひたちなか市	笠松運動公園	阿賀野市	阿賀野市立安田体育館	
雇用促進植田		ひたちなか市	笠松運動公園	阿賀野市	阿賀野市立安田体育館	
錦町大倉区自治会		日立市	ひたち池の川さくらアリーナ	五泉市	五泉市村松体育館	
中田地区	日立市	ひたち池の川さくらアリーナ	五泉市	五泉市村松体育館		

避難元市町村地区名	南方面(茨城県)		西方面(県内、新潟県)		
	避難先市町村	避難中継所	避難先市町村	避難中継所	
いわき市 勿来	花ノ井団地町内会	日立市	ひたち池の川さくらアリーナ	五泉市	五泉市村松体育館
	江栗地区	日立市	ひたち池の川さくらアリーナ	五泉市	五泉市村松体育館
	江栗1-3丁目行政区	那珂市	那珂総合公園	五泉市	五泉市東公園
	呉羽	日立市	ひたち池の川さくらアリーナ	五泉市	五泉市村松体育館
	長子	那珂市	那珂総合公園	五泉市	五泉市東公園
	関田自治会	常陸太田市	山吹運動公園市民体育館	新潟市	ハードオフエコスタジアム新潟
	関田須賀障子川自治会	常陸太田市	山吹運動公園市民体育館	新潟市	ハードオフエコスタジアム新潟
	勿来駅前自治会	常陸太田市	山吹運動公園市民体育館	新潟市	ハードオフエコスタジアム新潟
	九面地区	常陸太田市	山吹運動公園市民体育館	新潟市	ハードオフエコスタジアム新潟
	四沢自治会	常陸太田市	山吹運動公園市民体育館	新潟市	ハードオフエコスタジアム新潟
	四沢作田自治会	常陸太田市	山吹運動公園市民体育館	新潟市	ハードオフエコスタジアム新潟
	四沢3	常陸太田市	山吹運動公園市民体育館	新潟市	ハードオフエコスタジアム新潟
	大高地区	日立市	ひたち池の川さくらアリーナ	新潟市	ハードオフエコスタジアム新潟
	窪田1	常陸太田市	山吹運動公園市民体育館	新潟市	ハードオフエコスタジアム新潟
	窪田2	日立市	ひたち池の川さくらアリーナ	新潟市	ハードオフエコスタジアム新潟
	窪田3	日立市	ひたち池の川さくらアリーナ	新潟市	ハードオフエコスタジアム新潟
	窪田4	常陸太田市	山吹運動公園市民体育館	新潟市	ハードオフエコスタジアム新潟
	窪田5	日立市	ひたち池の川さくらアリーナ	新潟市	ハードオフエコスタジアム新潟
	窪田6	日立市	ひたち池の川さくらアリーナ	新潟市	ハードオフエコスタジアム新潟
	窪田7	日立市	ひたち池の川さくらアリーナ	新潟市	ハードオフエコスタジアム新潟
	窪田一丁目自治会	常陸太田市	山吹運動公園市民体育館	新潟市	ハードオフエコスタジアム新潟
	酒井自治協議会	常陸太田市	山吹運動公園市民体育館	新潟市	ハードオフエコスタジアム新潟
	高黒自治会	常陸太田市	山吹運動公園市民体育館	新潟市	ハードオフエコスタジアム新潟
	小山下自治会	常陸太田市	山吹運動公園市民体育館	新潟市	ハードオフエコスタジアム新潟
	白米地区	常陸太田市	山吹運動公園市民体育館	新潟市	ハードオフエコスタジアム新潟
	白米団地自治会	常陸太田市	山吹運動公園市民体育館	新潟市	ハードオフエコスタジアム新潟
	酒井原自治会	日立市	ひたち池の川さくらアリーナ	新潟市	ハードオフエコスタジアム新潟
	十条	日立市	ひたち池の川さくらアリーナ	新潟市	ハードオフエコスタジアム新潟
	川部上地区	常陸太田市	山吹運動公園市民体育館	新潟市	ハードオフエコスタジアム新潟
	川部下地区	常陸太田市	山吹運動公園市民体育館	新潟市	ハードオフエコスタジアム新潟
	沼部地区	那珂市	那珂総合公園	五泉市	五泉市東公園
	三松地区	常陸太田市	山吹運動公園市民体育館	新潟市	ハードオフエコスタジアム新潟
	三沢地区	常陸太田市	山吹運動公園市民体育館	新潟市	ハードオフエコスタジアム新潟
	山玉地区	常陸太田市	山吹運動公園市民体育館	新潟市	ハードオフエコスタジアム新潟
	瀬戸地区	常陸太田市	山吹運動公園市民体育館	新潟市	ハードオフエコスタジアム新潟
	富津地区	那珂市	那珂総合公園	五泉市	五泉市東公園
	大津地区	那珂市	那珂総合公園	五泉市	五泉市東公園
	林崎地区	那珂市	那珂総合公園	五泉市	五泉市東公園
	井ノ上地区	那珂市	那珂総合公園	五泉市	五泉市東公園
	小山田地区	那珂市	那珂総合公園	五泉市	五泉市東公園
法田地区	那珂市	那珂総合公園	五泉市	五泉市東公園	
大谷地区	那珂市	那珂総合公園	五泉市	五泉市東公園	
鳳城地区	ひたちなか市	笠松運動公園	阿賀野市	阿賀野市立安田体育館	
大昭地区	ひたちなか市	笠松運動公園	阿賀野市	阿賀野市立安田体育館	
万治地区	ひたちなか市	笠松運動公園	阿賀野市	阿賀野市立安田体育館	
上山田上	ひたちなか市	笠松運動公園	阿賀野市	阿賀野市立安田体育館	
上山田下	ひたちなか市	笠松運動公園	阿賀野市	阿賀野市立安田体育館	
下山田上	ひたちなか市	笠松運動公園	阿賀野市	阿賀野市立安田体育館	
下山田下	ひたちなか市	笠松運動公園	阿賀野市	阿賀野市立安田体育館	
南台自治会	那珂市	那珂総合公園	五泉市	五泉市東公園	
いわき市 常磐	高倉A	茨城町	茨城県立茨城東高等学校	燕市	燕市民体育館
	高倉B	茨城町	茨城県立茨城東高等学校	燕市	燕市民体育館
	宝海・日渡	水戸市	水戸市総合運動公園	燕市	燕市民体育館
	東区	水戸市	水戸市総合運動公園	燕市	燕市民体育館
	緑ヶ丘団地	水戸市	水戸市総合運動公園	燕市	燕市民体育館
	傾城・辰之口	水戸市	水戸市総合運動公園	燕市	燕市民体育館
	上川	水戸市	水戸市総合運動公園	燕市	燕市民体育館
	上町(常磐湯本町)	水戸市	水戸市総合運動公園	燕市	燕市民体育館
	上仲町	水戸市	水戸市総合運動公園	燕市	燕市民体育館
	表町	水戸市	水戸市総合運動公園	燕市	燕市民体育館
	向田	水戸市	水戸市総合運動公園	燕市	燕市民体育館
	東町(常磐)	水戸市	水戸市総合運動公園	燕市	燕市民体育館
	横町(常磐)	水戸市	水戸市総合運動公園	燕市	燕市民体育館
	浅貝	小美玉市	四季の里(みの〜れ)	新潟市	新潟県総合研修センター
上浅貝県住	小美玉市	四季の里(みの〜れ)	新潟市	新潟県総合研修センター	
八仙	小美玉市	四季の里(みの〜れ)	新潟市	新潟県総合研修センター	

避難元市町村地区名		南方面(茨城県)		西方面(県内、新潟県)	
		避難先市町村	避難中継所	避難先市町村	避難中継所
いわき市常磐	八仙A	小美玉市	四季の里(みの〜れ)	新潟市	新潟県総合研修センター
	八仙B	水戸市	水戸市総合運動公園	燕市	燕市民体育館
	笠井	水戸市	水戸市総合運動公園	燕市	燕市民体育館
	吹谷	水戸市	水戸市総合運動公園	燕市	燕市民体育館
	御幸町	水戸市	水戸市総合運動公園	燕市	燕市民体育館
	新道	水戸市	水戸市総合運動公園	燕市	燕市民体育館
	天王崎	水戸市	水戸市総合運動公園	燕市	燕市民体育館
	栄田1	水戸市	水戸市総合運動公園	燕市	燕市民体育館
	栄田2	水戸市	水戸市総合運動公園	燕市	燕市民体育館
	関船町	水戸市	水戸市総合運動公園	燕市	燕市民体育館
	迎	水戸市	水戸市総合運動公園	燕市	燕市民体育館
	品川	水戸市	水戸市総合運動公園	燕市	燕市民体育館
	矢津団地	水戸市	水戸市総合運動公園	燕市	燕市民体育館
	水野谷町	小美玉市	四季の里(みの〜れ)	新潟市	新潟県総合研修センター
	藤原町	茨城町	茨城県立茨城東高等学校	弥彦村	弥彦体育館
	白鳥町	水戸市	東町運動公園	新潟市	新潟県総合研修センター
	西郷町	水戸市	東町運動公園	新潟市	新潟県総合研修センター
	長孫町	水戸市	東町運動公園	新潟市	新潟県総合研修センター
	岩ヶ岡町	水戸市	東町運動公園	新潟市	新潟県総合研修センター
	馬玉町	水戸市	東町運動公園	新潟市	新潟県総合研修センター
	下船尾町	水戸市	東町運動公園	新潟市	新潟県総合研修センター
	下湯長谷町	水戸市	東町運動公園	新潟市	新潟県総合研修センター
	小野田	茨城町	茨城県立茨城東高等学校	燕市	燕市民体育館
	小野田炭鉱	茨城町	茨城県立茨城東高等学校	燕市	燕市民体育館
	梅ヶ平	茨城町	茨城県立茨城東高等学校	燕市	燕市民体育館
	新鳥館	茨城町	茨城県立茨城東高等学校	燕市	燕市民体育館
	西団地	茨城町	茨城県立茨城東高等学校	燕市	燕市民体育館
	北団地	茨城町	茨城県立茨城東高等学校	燕市	燕市民体育館
	南団地	水戸市	水戸市総合運動公園	燕市	燕市民体育館
	湯台堂団地	水戸市	水戸市総合運動公園	燕市	燕市民体育館
	湯台堂	水戸市	水戸市総合運動公園	燕市	燕市民体育館
	釜ノ前	水戸市	水戸市総合運動公園	燕市	燕市民体育館
	希望ヶ丘1	水戸市	水戸市総合運動公園	燕市	燕市民体育館
	希望ヶ丘2	水戸市	水戸市総合運動公園	燕市	燕市民体育館
	上湯長谷町	水戸市	水戸市総合運動公園	燕市	燕市民体育館
	桜ヶ丘	水戸市	東町運動公園	新潟市	新潟県総合研修センター
	松が台	水戸市	水戸市総合運動公園	燕市	燕市民体育館
	三沢町	小美玉市	四季の里(みの〜れ)	新潟市	新潟県総合研修センター
	松久須根	小美玉市	四季の里(みの〜れ)	新潟市	新潟県総合研修センター
	上矢田町	小美玉市	四季の里(みの〜れ)	新潟市	新潟県総合研修センター
若葉台	小美玉市	四季の里(みの〜れ)	新潟市	新潟県総合研修センター	
草木台	小美玉市	四季の里(みの〜れ)	新潟市	新潟県総合研修センター	
下浅貝団地	小美玉市	四季の里(みの〜れ)	新潟市	新潟県総合研修センター	
いわき市内郷	白水1	境町	境町民体育館	加茂市	加茂文化会館
	白水1東	境町	境町民体育館	加茂市	加茂文化会館
	白水2	境町	境町民体育館	加茂市	加茂文化会館
	白水3	境町	境町民体育館	加茂市	加茂文化会館
	白水5	境町	境町民体育館	加茂市	加茂文化会館
	白水6	境町	境町民体育館	加茂市	加茂文化会館
	宮1	境町	境町民体育館	加茂市	加茂文化会館
	宮2	境町	境町民体育館	加茂市	加茂文化会館
	宮3	境町	境町民体育館	加茂市	加茂文化会館
	宮4	境町	境町民体育館	加茂市	加茂文化会館
	宮6	境町	境町民体育館	加茂市	加茂文化会館
	宮7	境町	境町民体育館	加茂市	加茂文化会館
	宮8	境町	境町民体育館	加茂市	加茂文化会館
	宮11	境町	境町民体育館	加茂市	加茂文化会館
	宮12	境町	境町民体育館	加茂市	加茂文化会館
	内町1	坂東市	茨城県立岩井高等学校	三条市	三条市総合運動公園
	内町2	坂東市	茨城県立岩井高等学校	三条市	三条市総合運動公園
	内町3	坂東市	茨城県立岩井高等学校	三条市	三条市総合運動公園
	内町4	坂東市	茨城県立岩井高等学校	三条市	三条市総合運動公園
	内町5	坂東市	茨城県立岩井高等学校	三条市	三条市総合運動公園
内町6	坂東市	茨城県立岩井高等学校	三条市	三条市総合運動公園	
綴1	坂東市	茨城県立岩井高等学校	三条市	三条市総合運動公園	
綴2	坂東市	茨城県立岩井高等学校	三条市	三条市総合運動公園	

避難元市町村地区名		南方面(茨城県)		西方面(県内、新潟県)	
		避難先市町村	避難中継所	避難先市町村	避難中継所
いわき市 内郷	綴3	坂東市	茨城県立岩井高等学校	三条市	三条市総合運動公園
	綴4	坂東市	茨城県立岩井高等学校	三条市	三条市総合運動公園
	綴5	坂東市	茨城県立岩井高等学校	三条市	三条市総合運動公園
	綴6	坂東市	茨城県立岩井高等学校	三条市	三条市総合運動公園
	下綴1	常総市	水海道総合体育館	三条市	三条市総合運動公園
	下綴2	常総市	水海道総合体育館	三条市	三条市総合運動公園
	高坂1	常総市	水海道総合体育館	三条市	三条市総合運動公園
	高坂2	坂東市	茨城県立岩井高等学校	加茂市	加茂文化会館
	高坂3	坂東市	茨城県立岩井高等学校	加茂市	加茂文化会館
	高坂4	坂東市	茨城県立岩井高等学校	加茂市	加茂文化会館
	高坂5南	常総市	水海道総合体育館	三条市	三条市総合運動公園
	高坂5北	常総市	水海道総合体育館	三条市	三条市総合運動公園
	高坂6	常総市	水海道総合体育館	三条市	三条市総合運動公園
	高坂6東	常総市	水海道総合体育館	三条市	三条市総合運動公園
	高坂6西	常総市	水海道総合体育館	三条市	三条市総合運動公園
	高坂7	坂東市	茨城県立岩井高等学校	加茂市	加茂文化会館
	高坂8	常総市	水海道総合体育館	三条市	三条市総合運動公園
	高坂9	坂東市	茨城県立岩井高等学校	加茂市	加茂文化会館
	高坂10	坂東市	茨城県立岩井高等学校	加茂市	加茂文化会館
	雇用促進住宅高坂	常総市	水海道総合体育館	三条市	三条市総合運動公園
	内郷雇用促進高坂区 (内郷砂子田団地)	常総市	水海道総合体育館	三条市	三条市総合運動公園
	御厩1	常総市	水海道総合体育館	三条市	三条市総合運動公園
	御厩2	常総市	水海道総合体育館	三条市	三条市総合運動公園
	御厩3	常総市	水海道総合体育館	三条市	三条市総合運動公園
	御台境1	常総市	水海道総合体育館	三条市	三条市総合運動公園
	御台境2	常総市	水海道総合体育館	三条市	三条市総合運動公園
	御台境3	常総市	水海道総合体育館	三条市	三条市総合運動公園
	新町前	常総市	水海道総合体育館	三条市	三条市総合運動公園
	小島1	常総市	水海道総合体育館	三条市	三条市総合運動公園
	小島2	常総市	水海道総合体育館	三条市	三条市総合運動公園
小島3	常総市	水海道総合体育館	三条市	三条市総合運動公園	
高野1	五霞町	五霞町中央公民館	田上町	田上町役場	
高野2	五霞町	五霞町中央公民館	田上町	田上町役場	
労災病院	常総市	水海道総合体育館	三条市	三条市総合運動公園	
いわき市 四倉	1	稲敷市	江戸崎体育館	郡山市	サンサングリーン 湖南
	2	稲敷市	江戸崎体育館	郡山市	サンサングリーン 湖南
	3	稲敷市	江戸崎体育館	郡山市	サンサングリーン 湖南
	4	稲敷市	江戸崎体育館	郡山市	サンサングリーン 湖南
	5	稲敷市	江戸崎体育館	郡山市	サンサングリーン 湖南
	6	稲敷市	江戸崎体育館	郡山市	サンサングリーン 湖南
	7	稲敷市	江戸崎体育館	郡山市	サンサングリーン 湖南
	8	稲敷市	江戸崎体育館	郡山市	サンサングリーン 湖南
	9	稲敷市	江戸崎体育館	郡山市	サンサングリーン 湖南
	10	美浦村	美浦村立美浦中学校	三春町	三春町民体育館
	11	美浦村	美浦村立美浦中学校	三春町	三春町民体育館
	12	美浦村	美浦村立美浦中学校	三春町	三春町民体育館
	13	美浦村	美浦村立美浦中学校	三春町	三春町民体育館
	14	美浦村	美浦村立美浦中学校	三春町	三春町民体育館
	15	美浦村	美浦村立美浦中学校	三春町	三春町民体育館
	16	美浦村	美浦村立美浦中学校	三春町	三春町民体育館
	17	稲敷市	江戸崎体育館	郡山市	サンサングリーン 湖南
	18	美浦村	美浦村立美浦中学校	三春町	三春町民体育館
	19	稲敷市	江戸崎体育館	郡山市	サンサングリーン 湖南
	20	稲敷市	江戸崎体育館	郡山市	サンサングリーン 湖南
	21	稲敷市	江戸崎体育館	郡山市	サンサングリーン 湖南
	22	稲敷市	江戸崎体育館	郡山市	サンサングリーン 湖南
	上仁井田北	稲敷市	江戸崎体育館	郡山市	サンサングリーン 湖南
	上仁井田南	稲敷市	江戸崎体育館	郡山市	サンサングリーン 湖南
	上仁井田仲・岸	稲敷市	江戸崎体育館	郡山市	サンサングリーン 湖南
下仁井田	稲敷市	江戸崎体育館	郡山市	サンサングリーン 湖南	
細谷	稲敷市	江戸崎体育館	郡山市	サンサングリーン 湖南	
大森	稲敷市	江戸崎体育館	郡山市	サンサングリーン 湖南	
名木	稲敷市	江戸崎体育館	郡山市	サンサングリーン 湖南	
長友	稲敷市	江戸崎体育館	郡山市	サンサングリーン 湖南	
狐塚	稲敷市	江戸崎体育館	郡山市	サンサングリーン 湖南	

避難元市町村地区名		南方面(茨城県)		西方面(県内、新潟県)	
		避難先市町村	避難中継所	避難先市町村	避難中継所
いわき市四倉	塩木	稲敷市	江戸崎体育館	郡山市	サンサングリーン湖南
	セメント区	稲敷市	江戸崎体育館	郡山市	サンサングリーン湖南
	南団地	稲敷市	江戸崎体育館	郡山市	サンサングリーン湖南
	八茎	稲敷市	江戸崎体育館	須賀川市	長沼体育館
	上岡	稲敷市	江戸崎体育館	須賀川市	長沼体育館
	駒込	稲敷市	江戸崎体育館	須賀川市	長沼体育館
	柳生	稲敷市	江戸崎体育館	須賀川市	長沼体育館
	薬王寺	稲敷市	江戸崎体育館	須賀川市	長沼体育館
	山田小湊	稲敷市	江戸崎体育館	須賀川市	長沼体育館
	玉山	稲敷市	江戸崎体育館	須賀川市	長沼体育館
	袖玉山	稲敷市	江戸崎体育館	須賀川市	長沼体育館
	中島	稲敷市	江戸崎体育館	須賀川市	長沼体育館
	白岩	稲敷市	江戸崎体育館	須賀川市	長沼体育館
	戸田	稲敷市	江戸崎体育館	須賀川市	長沼体育館
いわき市遠野	深山田	笠間市	笠間市民体育館	南会津町	田島農村環境改善センター
	上遠野	笠間市	笠間市民体育館	南会津町	田島農村環境改善センター
	根岸	笠間市	笠間市民体育館	南会津町	田島農村環境改善センター
	上滝	笠間市	笠間市民体育館	只見町	明和振興センター
	下滝	笠間市	笠間市民体育館	檜枝岐村	尾瀬の郷交流センター村民体育館
	入遠野1	笠間市	笠間市民体育館	南会津町	田島農村環境改善センター
	入遠野2	笠間市	笠間市民体育館	南会津町	田島農村環境改善センター
	上根本	笠間市	笠間市民体育館	南会津町	田島農村環境改善センター
	下根本	笠間市	笠間市民体育館	南会津町	田島農村環境改善センター
	大平	笠間市	笠間市民体育館	只見町	明和振興センター
	いわき市小川	本郷1	龍ヶ崎市	龍ヶ崎市立城ノ内中学校	金山町
本郷2		龍ヶ崎市	龍ヶ崎市立城ノ内中学校	金山町	町民体育館
本郷3		龍ヶ崎市	龍ヶ崎市立城ノ内中学校	金山町	町民体育館
本郷4		龍ヶ崎市	龍ヶ崎市立城ノ内中学校	金山町	町民体育館
片石田		龍ヶ崎市	龍ヶ崎市立城ノ内中学校	金山町	町民体育館
福岡		龍ヶ崎市	龍ヶ崎市立城ノ内中学校	金山町	町民体育館
高崎		龍ヶ崎市	龍ヶ崎市立城ノ内中学校	金山町	町民体育館
江田		龍ヶ崎市	龍ヶ崎市立城ノ内中学校	金山町	町民体育館
牛小川		龍ヶ崎市	龍ヶ崎市立城ノ内中学校	金山町	町民体育館
根本		龍ヶ崎市	龍ヶ崎市立城ノ内中学校	金山町	町民体育館
二ツ箭前		龍ヶ崎市	龍ヶ崎市立城ノ内中学校	金山町	町民体育館
横川		龍ヶ崎市	龍ヶ崎市立城ノ内中学校	金山町	町民体育館
内倉		龍ヶ崎市	龍ヶ崎市立城ノ内中学校	金山町	町民体育館
戸渡		龍ヶ崎市	龍ヶ崎市立城ノ内中学校	金山町	町民体育館
下小川		龍ヶ崎市	龍ヶ崎市立城ノ内中学校	柳津町	海洋センター
関場		龍ヶ崎市	龍ヶ崎市立城ノ内中学校	三島町	三島町生涯学習センター
上平1		龍ヶ崎市	龍ヶ崎市立城ノ内中学校	三島町	三島町生涯学習センター
上平2		龍ヶ崎市	龍ヶ崎市立城ノ内中学校	三島町	三島町生涯学習センター
上平3		龍ヶ崎市	龍ヶ崎市立城ノ内中学校	三島町	三島町生涯学習センター
柴原		龍ヶ崎市	龍ヶ崎市立城ノ内中学校	三島町	三島町生涯学習センター
桐ヶ岡		龍ヶ崎市	龍ヶ崎市立城ノ内中学校	三島町	三島町生涯学習センター
葉ノ木立		龍ヶ崎市	龍ヶ崎市立城ノ内中学校	柳津町	海洋センター
館		龍ヶ崎市	龍ヶ崎市立城ノ内中学校	柳津町	海洋センター
相川		龍ヶ崎市	龍ヶ崎市立城ノ内中学校	柳津町	海洋センター
上ノ原		龍ヶ崎市	龍ヶ崎市立城ノ内中学校	柳津町	海洋センター
淵沢		龍ヶ崎市	龍ヶ崎市立城ノ内中学校	柳津町	海洋センター
山ノ入		龍ヶ崎市	龍ヶ崎市立城ノ内中学校	柳津町	海洋センター
高萩上		龍ヶ崎市	龍ヶ崎市立城ノ内中学校	昭和村	しらかば荘
高萩下		龍ヶ崎市	龍ヶ崎市立城ノ内中学校	昭和村	しらかば荘
下代		龍ヶ崎市	龍ヶ崎市立城ノ内中学校	昭和村	しらかば荘
駅前		龍ヶ崎市	龍ヶ崎市立城ノ内中学校	昭和村	しらかば荘
三島	龍ヶ崎市	龍ヶ崎市立城ノ内中学校	昭和村	しらかば荘	
塩田	龍ヶ崎市	龍ヶ崎市立城ノ内中学校	昭和村	しらかば荘	
塩田江田	龍ヶ崎市	龍ヶ崎市立城ノ内中学校	金山町	町民体育館	
いわき市好間	大利	行方市	行方市麻生運動場	北塩原村	村民体育館
	榎小屋	行方市	行方市麻生運動場	北塩原村	村民体育館
	久保・源平野地	行方市	行方市麻生運動場	喜多方市	塩川体育館
	北好間岳下	行方市	行方市麻生運動場	喜多方市	塩川体育館
	権現堂・仲組	行方市	行方市麻生運動場	喜多方市	塩川体育館
	菊竹	行方市	行方市麻生運動場	磐梯町	磐梯町町民体育館
	北二	行方市	行方市麻生運動場	喜多方市	塩川体育館
	上組	潮来市	潮来市立中央公民館	猪苗代町	道の駅 猪苗代

避難元市町村地区名		南方面(茨城県)		西方面(県内、新潟県)	
		避難先市町村	避難中継所	避難先市町村	避難中継所
いわき市好間	下組	潮来市	潮来市立中央公民館	喜多方市	塩川体育館
	中好間	潮来市	潮来市立中央公民館	猪苗代町	道の駅 猪苗代
	下好間	潮来市	潮来市立中央公民館	会津若松市、湯川村	会津学鳳高校、湯川村体育館
	小谷作	行方市	行方市麻生運動場	郡山市	総合体育館
	愛谷	行方市	行方市麻生運動場	郡山市	総合体育館
	今新田	行方市	行方市麻生運動場	郡山市	総合体育館
	川中子	行方市	行方市麻生運動場	警梯町	警梯町町民体育館
いわき市三和	上三坂	龍ヶ崎市	たつのこアリーナ	西会津町	西会津町さゆり公園
	中三坂	龍ヶ崎市	たつのこアリーナ	会津坂下町	ばんげひがし公園内鶴沼球場駐車場
	下三坂	龍ヶ崎市	たつのこアリーナ	会津坂下町	ばんげひがし公園内鶴沼球場駐車場
	差塩	龍ヶ崎市	たつのこアリーナ	会津坂下町	ばんげひがし公園内鶴沼球場駐車場
	上永井	龍ヶ崎市	たつのこアリーナ	喜多方市	高郷体育館
	下永井	龍ヶ崎市	たつのこアリーナ	喜多方市	高郷体育館
	合戸	龍ヶ崎市	たつのこアリーナ	会津坂下町	ばんげひがし公園内鶴沼球場駐車場
	渡戸	龍ヶ崎市	たつのこアリーナ	会津坂下町	ばんげひがし公園内鶴沼球場駐車場
	中寺	龍ヶ崎市	たつのこアリーナ	会津坂下町	ばんげひがし公園内鶴沼球場駐車場
	下市萱	龍ヶ崎市	たつのこアリーナ	会津坂下町	ばんげひがし公園内鶴沼球場駐車場
	上市萱	龍ヶ崎市	たつのこアリーナ	会津坂下町	ばんげひがし公園内鶴沼球場駐車場
いわき市田人	南大平	城里町	城里町桂公民館	下郷町	コミュニティセンター
	入旅人	城里町	城里町桂公民館	下郷町	コミュニティセンター
	出旅人	城里町	城里町桂公民館	南会津町	県立田島高校
	上黒田	城里町	城里町桂公民館	南会津町	県立田島高校
	下黒田	城里町	城里町桂公民館	南会津町	県立田島高校
	荷路夫	城里町	城里町桂公民館	下郷町	コミュニティセンター
	貝泊	城里町	城里町桂公民館	下郷町	コミュニティセンター
	石住	城里町	城里町桂公民館	下郷町	コミュニティセンター
いわき市川前	1	利根町	利根町立文小学校	西会津町	西会津町さゆり公園
	2	利根町	利根町立文小学校	西会津町	西会津町さゆり公園
	3	利根町	利根町立文小学校	西会津町	西会津町さゆり公園
	4	利根町	利根町立文小学校	西会津町	西会津町さゆり公園
	5	利根町	利根町立文小学校	西会津町	西会津町さゆり公園
	6	利根町	利根町立文小学校	西会津町	西会津町さゆり公園
	7	利根町	利根町立文小学校	西会津町	西会津町さゆり公園
	8	利根町	利根町立文小学校	西会津町	西会津町さゆり公園
	9	利根町	利根町立文小学校	西会津町	西会津町さゆり公園
	10	利根町	利根町立文小学校	西会津町	西会津町さゆり公園
	11	利根町	利根町立文小学校	西会津町	西会津町さゆり公園
	12	利根町	利根町立文小学校	西会津町	西会津町さゆり公園
	13	利根町	利根町立文小学校	西会津町	西会津町さゆり公園
	14	利根町	利根町立文小学校	西会津町	西会津町さゆり公園
	15	利根町	利根町立文小学校	西会津町	西会津町さゆり公園
	16	利根町	利根町立文小学校	西会津町	西会津町さゆり公園
いわき市久之浜・大久	田之網	河内町	農村環境改善センター	天栄村	天栄村体育館
	南町	河内町	農村環境改善センター	天栄村	天栄村体育館
	中町	河内町	農村環境改善センター	天栄村	天栄村体育館
	北町	河内町	農村環境改善センター	鏡石町	県立岩瀬農業高校
	西町1	河内町	農村環境改善センター	須賀川市	市民スポーツ会館
	西町2	河内町	農村環境改善センター	鏡石町	県立岩瀬農業高校
	東町(久之浜)	河内町	農村環境改善センター	鏡石町	県立岩瀬農業高校
	金ヶ沢	河内町	農村環境改善センター	須賀川市	市民スポーツ会館
	末続	河内町	農村環境改善センター	須賀川市	市民スポーツ会館
	大久	河内町	農村環境改善センター	須賀川市	市民スポーツ会館
	筒木原	河内町	農村環境改善センター	須賀川市	市民スポーツ会館
	小久	河内町	農村環境改善センター	須賀川市	市民スポーツ会館
	小山田	河内町	農村環境改善センター	須賀川市	市民スポーツ会館

参考資料1－(4)発電所からの距離別避難対象人口

○対象人口(平成22年度国勢調査に基づいたもの)

福島第一原子力発電所からの距離別行政区別人口

(単位:人)

市町村名	距離	行政区名	人口	市町村人口計
いわき市	20km～30km	八茎、袖玉山、戸渡、川前第4区、川前第9区、川前第10区、川前第15区、川前第16区、金ヶ沢、末続、大久、筒木原、小久	6,024	342,249
	30km～	平第1区、平第2区、平第3区(紺屋町区内会)、平第4区内会、平壱町目(平第5区)、平第6区 平2町目区内会、平第7区 三町目三和会、平第8区、平第9区、平第10区 新川町新和会、平第11区、平第12区、平第13区、平第14区、平第15区、平第16区区内会、平第17区、いわき市平第18区区内会、平第19区、平第20区、白銀第廿一区区内会、平第22区、大工町区内会、搔槌小路区内会、平第24区城山会、平第25区区内会、平第26区区内会、平第27区(北目町区内会)、平第28区々内会、平第29区(上平窪)、平第30区(中平窪)、平第31区(下平窪区)、中塩区、四ツ波区、平第34区、平第35区、いわき市平第36区区内会、平第37区(北白土)、南白土(平38区)、平第39区(谷川瀬区)、平第40区(上荒川区)、平第41区(下荒川区)、平第42区 中山自治会、平第43区(平小泉)、平第44区、平第45区、中神谷西、平第47区(塩)、平第48区鎌田、平第49区上神谷、平第50区、平第51区(下片寄)、平第52区、平第53区、平第54区 幕ノ内、平第55区、石森、作町区、愛谷町町内会、八ツ坂団地、中神谷北、中神谷南、明治団地自治会、地縁団体自由ヶ丘区内会、郷ヶ丘一丁目自治会、郷ヶ丘三丁目自治会、郷ヶ丘四丁目自治会、久世原団地自治会、豊間区、平薄磯区、いわき市平沼ノ内区内会、いわき市平上山口区、下山口区、神谷作区、鶴ヶ井区、平下高久区、山崎区、いわき市平菅波区会、荒田目区、上大越区、下大越区、藤間区、大字泉崎区、下神谷区、赤沼区、六十枚区、原高野、平馬目区、絹谷区、水品区、北神谷、赤井1区、赤井2区、赤井3区、赤井4区、赤井5区、赤井6区、赤井7区、赤井8区、中央台第一団地自治会、中央台飯野一区、中央台飯野二区自治会、中央台鹿島一区、中央台鹿島二区、中央台鹿島3区、中央台鹿島4区自治会、中央台高久1区、中央台高久2区、中央台高久2区、中央台高久三区町内会、中央台高久4区、平成ニュータウン自治会、郷ヶ丘二丁目自治会、栄町、東町(小名浜)、港ヶ丘、古湊、諏訪町、東諏訪、住ヶ谷、後宿、中島(小名浜)、中通、浜町、花畑町、横町(小名浜)、本町、竹町、汐留、湘南台、岡小名第一東、岡小名第一南、岡小名第一西、岡小名第二、岡小名第三、西町一、西町二、西町三、須加町、東鹿島、西鹿島、新地第一、新地第二、東芳川、西芳川、宮下、日立、渚、神成塚、鳥居下、大原第一、大原第二、大原第三、相子島、住吉、住吉東、金成、林城、林城住宅、岩出、野田、島、南富岡、玉川町東一、玉川町東二、	336,225	

市町村名	距離	行政区名	人口	市町村人口計
いわき市	30km～	<p>玉川町西、玉川町南一、玉川町南二、玉川町北、江名一、江名二、江名三、折戸、中之作、永崎、洋向台、上神白、下神白一、下神白二、下神白三、館ノ腰、泉一、泉二、泉三、黒須野、早稲田、本谷、泉ヶ丘一、泉ヶ丘二、泉ヶ丘三、玉露一、玉露二、滝尻町坪一、滝尻町坪二、滝尻町坪三、滝尻村坪一、滝尻村坪二、滝尻村坪三、下川第一、下川第二、下川第三、葉山、泉田、屋野、洞、田部下町、田部上町、松小屋、中釜戸、上釜戸、館山、下矢田、米田、飯田、御代、御代団地、船戸、久保一、久保二、上蔵持、下蔵持、走熊、鹿島台団地、林内町内会、後宿町内会、南上町第1組、南上町第2組、上仲町町内会、中町町内会、下町町内会、林内町内会、後宿町内会、南上町第1組、南上町第2組、南上町第3組、北上町、中央二第一町内会、中央二第二町内会、中央二第三町内、南金畑町内会第一、南金畑町内会第二、植田駅前、中岡月山下、横町町内会、天神町町内会、石田町内会、根小屋町内会、根小屋団地、小名田地区自治会、佐糠地区、岩間、小浜、金山自治会、東田地区、石塚地区、添野地区、江畑、江畑自治会、後田、高倉1、高倉2、仁井田町行政区、火力、雇用促進植田、錦町大倉区自治会、中田地区、花ノ井団地町内会、江栗地区、江栗1・3丁目行政区、呉羽、長子、関田自治会、関田須賀障子川自治会、勿来駅前自治会、九面地区、四沢自治会、四沢作田自治会、四沢3、大高地区、窪田1、窪田2、窪田3、窪田4、窪田5、窪田6、窪田7、窪田一丁目自治会、酒井自治協議会、高黒自治会、小山下自治会、白米地区、白米団地自治会、酒井原自治会、十条、川部上地区、川部下地区、沼部地区、三松地区、三沢地区、山玉地区、瀬戸地区、富津地区、大津地区、林崎地区、井ノ上地区、小山田地区、法田地区、大谷地区、鳳城地区、大昭地区、万治地区、上山田上、上山田下、下山田上、下山田下、南台自治会、高倉A、高倉B、宝海・日渡、東区、緑ヶ丘団地、傾城・辰之口、上川、上町(常磐湯本町)、上仲町、表町、向田、東町(常磐)、横町(常磐)、浅貝、上浅貝県住、八仙、八仙A、八仙B、笠井、吹谷、御幸町、新道、天王崎、栄田1、栄田2、関船町(上関)、迎、品川、矢津団地、関船町、水野谷町、藤原町、白鳥町、西郷町、長孫町、岩ヶ岡町、馬玉町、下船尾町、下湯長谷町、小野田、小野田炭鉱、梅ヶ平、新鳥館、西団地、北団地、南団地、湯台堂団地、湯台堂、釜ノ前、希望ヶ丘1、希望ヶ丘2、上湯長谷町、桜ヶ丘、松が台、三沢町、上矢田町、若葉台、草木台、松久須根、白水1、白水1東、白水2、白水3、白水5、白水6、宮1、宮2、宮3、宮4、宮6、宮7、宮8、宮11、宮12、内町1、内町2、内町3、内町4、内町5、内町6、綴1、綴2、綴3、綴4、綴5、綴6、下綴1、下綴2、高坂1、高坂2、高坂3、高坂4、高坂5南、高坂5北、高坂6、高坂6東、高坂6西、高坂7、高坂8、高坂9、高坂10、雇用促進住宅高坂、</p>		

市町村名	距離	行政区名	人口	市町村人口計
いわき市	30km～	内郷雇用促進高坂区(仮設)、御厩1、御厩2、御厩3、御台境1、御台境2、御台境3、小島1、小島2、小島3、高野1、高野2、新町前、労災病院、四倉第1区、四倉第2区、四倉第3区、四倉第4区、四倉第5区、四倉第6区、四倉第7区、四倉第8区、四倉第9区、四倉第10区、四倉第11区、四倉第12区、四倉第13区、四倉第14区、四倉第15区、四倉第16区、四倉第17区、四倉第18区、四倉第19区、四倉第20区、四倉第21区、四倉第22区、上仁井田北、上仁井田南、上仁井田仲・岸、下仁井田、セメント区、細谷、大森、名木、長友、狐塚、塩木、上岡、駒込、柳生、薬王寺、山田小湊、玉山、中島、白岩、戸田、深山田、上遠野、根岸、上滝、下滝、入遠野1、入遠野2、上根本、下根本、大平、本郷1、本郷2、本郷3、本郷4、片山田、福岡、高崎、江田、牛小川、根本、二ツ筋前、横川、内倉、下小川、関場、上平1、上平2、上平3、柴原、桐ヶ岡、葉ノ木立、館、相川、上ノ原、淵沢、山ノ入、高萩上、高萩下、下代、駅前、三島、塩田、塩田江田、川中子、愛谷、小谷作、下好間、今新田、榊小屋、久保・源平野地、権現堂・仲組、中好間、菊竹、大和、上組、下組、北好間岳下、北二、上三坂、中三坂、下三坂、差塩、上永井、下永井、合戸、渡戸、中寺、上市萱、下市萱、南大平、入旅人、出旅人、上黒田、下黒田、荷路夫、貝泊、石住、川前第1区、川前第2区、川前第3区、川前第5区、川前第6区、川前第7区、川前第8区、川前第11区、川前第12区、川前第13区、川前第14区、田ノ網、南町、中町、北町、西町1、西町2、東町(久之浜)、小山田		

参考資料1-(4)発電所からの距離別避難対象人口

対象人口(平成22年度国勢調査に基づいたもの)

○福島第二原子力発電所からの距離別行政区別人口

(単位:人)

市町村名	距離	行政区名	人口	市町村人口計
いわき市	10km~20km	八茎、袖玉山、白岩、戸渡、桐ヶ岡、川前第4区、川前第9区、南町、中町、北町、西町1、西町2、東町(久之浜)、金ヶ沢、末続、大久、筒木原、小久、小山田	9,261	342,249
	20km~30km	平第16区区内会、平第29区(上平窪)、平第30区(中平窪)、平第31区(下平窪区)、中塩区、四ツ波区、平第34区、南白土(平38区)、中神谷西、平第47区(塩)、平第48区鎌田、平第49区上神谷、平第50区、平第51区(下片寄)、平第54区 幕ノ内、平第55区、石森、中神谷北、中神谷南、山崎区、荒田目区、上大越区、下大越区、大字泉崎区、下神谷区、赤沼区、六十枚区、原高野、平馬目区、絹谷区、水晶区、北神谷、赤井1区、赤井2区、赤井3区、赤井4区、赤井5区、赤井6区、赤井7区、赤井8区、四倉第1区、四倉第2区、四倉第3区、四倉第4区、四倉第5区、四倉第6区、四倉第7区、四倉第8区、四倉第9区、四倉第10区、四倉第11区、四倉第12区、四倉第13区、四倉第14区、四倉第15区、四倉第16区、四倉第17区、四倉第18区、四倉第19区、四倉第20区、四倉第21区、四倉第22区、上仁井田北、上仁井田南、上仁井田仲・岸、下仁井田、セメント区、細谷、大森、名木、長友、狐塚、塩木、上岡、駒込、柳生、薬王寺、山田小湊、玉山、中島、戸田、本郷1、本郷2、本郷3、本郷4、片山田、福岡、高崎、江田、牛小川、根本、二ツ箭前、横川、内倉、下小川、関場、上平1、上平2、上平3、柴原、葉ノ木立、館、相川、上ノ原、淵沢、山ノ入、高萩上、高萩下、下代、駅前、三島、塩田、塩田江田、川中子、愛谷、下三坂、差塩、上永井、下永井、合戸、川前第1区、川前第2区、川前第3区、川前第5区、川前第6区、川前第7区、川前第8区、川前第10区、川前第11区、川前第12区、川前第13区、川前第14区、川前第15区、川前第16区、田ノ網	54,893	
	30km~	平第1区、平第2区、平第3区(紺屋町区内会)、平第4区内会、平壱町目(平第5区)、平第6区、平2町目区内会、平第7区 三町目三和会、平第8区、平第9区、平第10区 新川町新和会、平第11区、平第12区、平第13区、平第14区、平第15区、平第17区、いわき市平第18区区内会、平第19区、平第20区、白銀第廿一区区内会、平第22区・大工町区内会、搔槌小路区内会、平第24区城山会、平第25区区内会、平第26区区内会、平第27区(北目町内会)、平第28区々内会、平第35区、いわき市平第36区区内会、平第37区(北白土)、平第39区(谷川瀬区)、平第40区(上荒川区)、平第41区(下荒川区)、平第42区 中山自治会、平第43区(平小泉)、平第44区、平第45区、平第52区、平第53区、作町区、愛谷町町内会、八ツ坂団地、明治団地自治会、地縁団体自由ヶ丘区内会、郷ヶ丘一丁目自治会、郷ヶ丘三丁目自治会、郷ヶ丘四丁目自治会、久世原団地自治会、豊間区、平薄磯区、いわき市平沼ノ内区内会、いわき市平上山口区、下山口区、神谷作区、鶴ヶ井区、平下高久区、	278,095	

市町村名	距離	行政区名	人口	市町村人口計
いわき市	30km～	いわき市平菅波区会、藤間区、中央台第一団地自治会、中央台飯野一区、中央台飯野二区自治会、中央台鹿島一区、中央台鹿島二区、中央台鹿島三区、中央台鹿島四区自治会、中央台高久1区、中央台高久2区、中央台高久2区、中央台高久三区町内会、中央台高久4区、平成ニュータウン自治会、郷ヶ丘二丁目自治会、栄町、東町(小名浜)、港ヶ丘、古湊、諏訪町、東諏訪、住ヶ谷、後宿、中島(小名浜)、中通、浜町、花畑町、横町(小名浜)、本町、竹町、汐留、湘南台、岡小名第一東、岡小名第一南、岡小名第一西、岡小名第二、岡小名第三、西町一、西町二、西町三、須加町、東鹿島、西鹿島、新地第一、新地第二、東芳川、西芳川、宮下、日立、渚、神成塚、鳥居下、大原第一、大原第二、大原第三、相子島、住吉、住吉東、金成、林城、林城住宅、岩出、野田、島、南富岡、玉川町東一、玉川町東二、玉川町西、玉川町南一、玉川町南二、玉川町北、江名一、江名二、江名三、折戸、中之作、永崎、洋向台、上神白、下神白一、下神白二、下神白三、館ノ腰、泉一、泉二、泉三、黒須野、早稲田、本谷、泉ヶ丘一、泉ヶ丘二、泉ヶ丘三、玉露一、玉露二、滝尻町坪一、滝尻町坪二、滝尻町坪三、滝尻村坪一、滝尻村坪二、滝尻村坪三、下川第一、下川第二、下川第三、葉山、泉田、昼野、洞、田部下町、田部上町、松小屋、中釜戸、上釜戸、館山、下矢田、米田、飯田、御代、御代団地、船戸、久保一、久保二、上蔵持、下蔵持、走熊、鹿島台団地、林内町内会、後宿町内会、南上町第1組、南上町第2組、上仲町町内会、中町町内会、下町町内会、林内町内会、後宿町内会、南上町第1組、南上町第2組、南上町第3組、北上町、中央二第一町内会、中央二第二町内会、中央二第三町内、南金畑町内会第一、南金畑町内会第二、植田駅前、中岡月山下、横町町内会、天神町町内会、石田町内会、根小屋町内会、根小屋団地、小名田地区自治会、佐糠地区、岩間、小浜、金山自治会、東田地区、石塚地区、添野地区、江畑、江畑自治会、後田、高倉1、高倉2、仁井田町行政区、火力、雇用促進植田、錦町大倉区自治会、中田地区、花ノ井団地町内会、江栗地区、江栗1・3丁目行政区、呉羽、長子、関田自治会、関田須賀障子川自治会、勿来駅前自治会、九面地区、四沢自治会、四沢作田自治会、四沢3、大高地区、窪田1、窪田2、窪田3、窪田4、窪田5、窪田6、窪田7、窪田一丁目自治会、酒井自治協議会、高黒自治会、小山下自治会、白米地区、白米団地自治会、酒井原自治会、十条、川部上地区、川部下地区、沼部地区、三松地区、三沢地区、山玉地区、瀬戸地区、富津地区、大津地区、林崎地区、井ノ上地区、小山田地区、法田地区、大谷地区、鳳城地区、大昭地区、万治地区、上山田上、上山田下、下山田上、下山田下、南台自治会、高倉A、高倉B、宝海・日渡、東区、緑ヶ丘団地、傾城・辰之口、上川、上町(常磐湯本町)、上仲町、表町、向田、東町(常磐)、横町(常磐)、浅貝、		

市町村名	距離	行政区名	人口	市町村人口計
いわき市	30km～	<p>上浅貝県住、八仙、八仙A、八仙B、笠井、吹谷、御幸町、新道、天王崎、栄田1、栄田2、関船町(上関)、迎、品川、矢津団地、関船町、水野谷町、藤原町、白鳥町、西郷町、長孫町、岩ヶ岡町、馬玉町、下船尾町、下湯長谷町、小野田、小野田炭鉱、梅ヶ平、新鳥館、西団地、北団地、南団地、湯台堂団地、湯台堂、釜ノ前、希望ヶ丘1、希望ヶ丘2、上湯長谷町、桜ヶ丘、松が台、三沢町、上矢田町、若葉台、草木台、松久須根、白水1、白水1東、白水2、白水3、白水5、白水6、宮1、宮2、宮3、宮4、宮6、宮7、宮8、宮11、宮12、内町1、内町2、内町3、内町4、内町5、内町6、綴1、綴2、綴3、綴4、綴5、綴6、下綴1、下綴2、高坂1、高坂2、高坂3、高坂4、高坂5南、高坂5北、高坂6、高坂6東、高坂6西、高坂7、高坂8、高坂9、高坂10、雇用促進住宅高坂、内郷雇用促進高坂区(仮設)、御厩1、御厩2、御厩3、御台境1、御台境2、御台境3、小島1、小島2、小島3、高野1、高野2、新町前、労災病院、深山田、上遠野、根岸、上滝、下滝、入遠野1、入遠野2、上根本、下根本、大平、小谷作、下好間、今新田、榊小屋、久保・源平野地、権現堂・仲組、中好間、菊竹、大利、上組、下組、北好間岳下、北二、上三坂、中三坂、渡戸、中寺、上市萱、下市萱、南大平、入旅人、出旅人、上黒田、下黒田、荷路夫、貝泊、石住</p>		

参考資料1-(4) 発電所からの距離別避難対象人口

○対象人口(現況人口に基づいたもの)

福島第一原子力発電所からの距離別行政区別人口

(単位:人)

市町村名	距離	行政区名	人口	内 避難者 (再掲)	市町村 人口計
いわき市	20km~30km	八茎、袖玉山、戸渡、川前第4区、川前第9区、川前第10区、川前第15区、川前第16区、金ヶ沢、末続、大久、筒木原、小久	2,918	49	358,072
	30km~	平第1区、平第2区、平第3区(紺屋町区内会)、平第4区内会、平吉町目(平第5区)、平第6区 平2町目区内会、平第7区 三町目三和会、平第8区、平第9区、平第10区 新川町新和会、平第11区、平第12区、平第13区、平第14区、平第15区、平第16区区内会、平第17区、いわき市平第18区区内会、平第19区、平第20区、白銀第廿一区内会、平第22区、大工町区内会、搔槌小路区内会、平第24区城山会、平第25区区内会、平第26区区内会、平第27区(北目町内会)、平第28区々内会、平第29区(上平窪)、平第30区(中平窪)、平第31区(下平窪区)、中塩区、四ツ波区、平第34区、平第35区、いわき市平第36区区内会、平第37区(北白土)、南白土(平38区)、平第39区(谷川瀬区)、平第40区(上荒川区)、平第41区(下荒川区)、平第42区 中山自治会、平第43区(平小泉)、平第44区、平第45区、中神谷西、平第47区(塩)、平第48区鎌田、平第49区上神谷、平第50区、平第51区(下片寄)、平第52区、平第53区、平第54区 幕ノ内、平第55区、石森、作町区、愛谷町町内会、八ツ坂団地、中神谷北、中神谷南、明治団地自治会、地縁団体自由ヶ丘区内会、郷ヶ丘一丁目自治会、郷ヶ丘三丁目自治会、郷ヶ丘四丁目自治会、久世原団地自治会、豊間区、平薄磯区、いわき市平沼ノ内区内会、いわき市平上山口区、下山口区、神谷作区、鶴ヶ井区、平下高久区、山崎区、いわき市平菅波区会、荒田目区、上大越区、下大越区、藤間区、大字泉崎区、下神谷区、赤沼区、六十枚区、原高野、平馬目区、絹谷区、水晶区、北神谷、赤井1区、赤井2区、赤井3区、赤井4区、赤井5区、赤井6区、赤井7区、赤井8区、中央台第一団地自治会、中央台飯野一区、中央台飯野二区自治会、中央台鹿島一区、中央台鹿島二区、中央台鹿島3区、中央台鹿島4区自治会、中央台高久1区、中央台高久2区、中央台高久2区、中央台高久三区町内会、中央台高久4区、平成ニュータウン自治会、郷ヶ丘二丁目自治会、栄町、東町(小名浜)、港ヶ丘、古湊、諏訪町、東諏訪、住ヶ谷、後宿、中島(小名浜)、中通、浜町、花畑町、横町(小名浜)、本町、竹町、汐留、湘南台、岡小名第一東、岡小名第一南、岡小名第一西、岡小名第二、岡小名第三、西町一、西町二、西町三、須加町、東鹿島、西鹿島、新地第一、新地第二、東芳川、西芳川、宮下、日立、渚、神成塚、鳥居下、大原第一、大原第二、大原第三、相子島、住吉、住吉東、金成、林城、林城住宅、岩出、野田、島、南富岡、玉川町東一、玉川町東二、	355,154	24,172	

市町村名	距離	行政区名	人口	内 避難者 (再掲)	市町村 人口計
いわき市	30km～	<p>玉川町西、玉川町南一、玉川町南二、玉川町北、江名一、江名二、江名三、折戸、中之作、永崎、洋向台、上神白、下神白一、下神白二、下神白三、館ノ腰、泉一、泉二、泉三、黒須野、早稲田、本谷、泉ヶ丘一、泉ヶ丘二、泉ヶ丘三、玉露一、玉露二、滝尻町坪一、滝尻町坪二、滝尻町坪三、滝尻村坪一、滝尻村坪二、滝尻村坪三、下川第一、下川第二、下川第三、葉山、泉田、昼野、洞、田部下町、田部上町、松小屋、中釜戸、上釜戸、館山、下矢田、米田、飯田、御代、御代団地、船戸、久保一、久保二、上蔵持、下蔵持、走熊、鹿島台団地、林内町内会、後宿町内会、南上町第1組、南上町第2組、上仲町町内会、中町町内会、下町町内会、林内町内会、後宿町内会、南上町第1組、南上町第2組、南上町第3組、北上町、中央二第一町内会、中央二第二町内会、中央二第三町内、南金畑町内会第一、南金畑町内会第二、植田駅前、中岡月山下、横町町内会、天神町町内会、石田町内会、根小屋町内会、根小屋団地、小名田地区自治会、佐糠地区、岩間、小浜、金山自治会、東田地区、石塚地区、添野地区、江畑、江畑自治会、後田、高倉1、高倉2、仁井田町行政区、火力、雇用促進植田、錦町大倉区自治会、中田地区、花ノ井団地町内会、江栗地区、江栗1・3丁目行政区、呉羽、長子、関田自治会、関田須賀障子川自治会、勿来駅前自治会、九面地区、四沢自治会、四沢作田自治会、四沢3、大高地区、窪田1、窪田2、窪田3、窪田4、窪田5、窪田6、窪田7、窪田一丁目自治会、酒井自治協議会、高黒自治会、小山下自治会、白米地区、白米団地自治会、酒井原自治会、十条、川部上地区、川部下地区、沼部地区、三松地区、三沢地区、山玉地区、瀬戸地区、富津地区、大津地区、林崎地区、井ノ上地区、小山田地区、法田地区、大谷地区、鳳城地区、大昭地区、万治地区、上山田上、上山田下、下山田上、下山田下、南台自治会、高倉A、高倉B、宝海・日渡、東区、緑ヶ丘団地、傾城・辰之口、上川、上町(常磐湯本町)、上仲町、表町、向田、東町(常磐)、横町(常磐)、浅貝、上浅貝県住、八仙、八仙A、八仙B、笠井、吹谷、御幸町、新道、天王崎、栄田1、栄田2、関船町(上関)、迎、品川、矢津団地、関船町、水野谷町、藤原町、白鳥町、西郷町、長孫町、岩ヶ岡町、馬玉町、下船尾町、下湯長谷町、小野田、小野田炭鉱、梅ヶ平、新鳥館、西団地、北団地、南団地、湯台堂団地、湯台堂、釜ノ前、希望ヶ丘1、希望ヶ丘2、上湯長谷町、桜ヶ丘、松が台、三沢町、上矢田町、若葉台、草木台、松久須根、白水1、白水1東、白水2、白水3、白水5、白水6、宮1、宮2、宮3、宮4、宮6、宮7、宮8、宮11、宮12、内町1、内町2、内町3、内町4、内町5、内町6、綴1、綴2、綴3、綴4、綴5、綴6、</p>			

市町村名	距離	行政区名	人口	内 避難者 (再掲)	市町村 人口計
いわき市	30km～	下綴1、下綴2、高坂1、高坂2、高坂3、高坂4、高坂5南、高坂5北、高坂6、高坂6東、高坂6西、高坂7、高坂8、高坂9、高坂10、雇用促進住宅高坂、内郷雇用促進高坂区(仮設)、御厩1、御厩2、御厩3、御台境1、御台境2、御台境3、小島1、小島2、小島3、高野1、高野2、新町前、労災病院、四倉第1区、四倉第2区、四倉第3区、四倉第4区、四倉第5区、四倉第6区、四倉第7区、四倉第8区、四倉第9区、四倉第10区、四倉第11区、四倉第12区、四倉第13区、四倉第14区、四倉第15区、四倉第16区、四倉第17区、四倉第18区、四倉第19区、四倉第20区、四倉第21区、四倉第22区、上仁井田北、上仁井田南、上仁井田仲・岸、下仁井田、セメント区、細谷、大森、名木、長友、狐塚、塩木、上岡、駒込、柳生、薬王寺、山田小湊、玉山、中島、白岩、戸田、深山田、上遠野、根岸、上滝、下滝、入遠野1、入遠野2、上根本、下根本、大平、本郷1、本郷2、本郷3、本郷4、片山田、福岡、高崎、江田、牛小川、根本、二ツ箭前、横川、内倉、下小川、関場、上平1、上平2、上平3、柴原、桐ヶ岡、葉ノ木立、館、相川、上ノ原、淵沢、山ノ入、高萩上、高萩下、下代、駅前、三島、塩田、塩田江田、川中子、愛谷、小谷作、下好間、今新田、榊小屋、久保・源平野地、権現堂・仲組、中好間、菊竹、大利、上組、下組、北好間岳下、北二、上三坂、中三坂、下三坂、差塩、上永井、下永井、合戸、渡戸、中寺、上市萱、下市萱、南大平、入旅人、出旅人、上黒田、下黒田、荷路夫、貝泊、石住、川前第1区、川前第2区、川前第3区、川前第5区、川前第6区、川前第7区、川前第8区、川前第11区、川前第12区、川前第13区、川前第14区、田ノ網、南町、中町、北町、西町1、西町2、東町(久之浜)、小山田			

参考資料1-(4) 発電所からの距離別避難対象人口

○対象人口(現況人口に基づいたもの)

福島第二原子力発電所からの距離別行政区別人口

(単位:人)

市町村名	距離	行政区名	人口	内 避難者	市町村 人口計
いわき市	10km~20km	八莖、袖玉山、白岩、戸渡、桐ヶ岡、川前第4区、川前第9区、南町、中町、北町、西町1、西町2、東町(久之浜)、金ヶ沢、末続、大久、筒木原、小久、小山田	5,666	52	358,072
	20km~30km	平第16区区内会、平第29区(上平窪)、平第30区(中平窪)、平第31区(下平窪区)、中塩区、四ツ波区、平第34区、南白土(平38区)、中神谷西、平第47区(塩)、平第48区鎌田、平第49区上神谷、平第50区、平第51区(下片寄)、平第54区 幕ノ内、平第55区、石森、中神谷北、中神谷南、山崎区、荒田目区、上大越区、下大越区、大字泉崎区、下神谷区、赤沼区、六十枚区、原高野、平馬目区、絹谷区、水品区、北神谷、赤井1区、赤井2区、赤井3区、赤井4区、赤井5区、赤井6区、赤井7区、赤井8区、四倉第1区、四倉第2区、四倉第3区、四倉第4区、四倉第5区、四倉第6区、四倉第7区、四倉第8区、四倉第9区、四倉第10区、四倉第11区、四倉第12区、四倉第13区、四倉第14区、四倉第15区、四倉第16区、四倉第17区、四倉第18区、四倉第19区、四倉第20区、四倉第21区、四倉第22区、上仁井田北、上仁井田南、上仁井田仲・岸、下仁井田、セメント区、細谷、大森、名木、長友、狐塚、塩木、上岡、駒込、柳生、薬王寺、山田小湊、玉山、中島、戸田、本郷1、本郷2、本郷3、本郷4、片山田、福岡、高崎、江田、牛小川、根本、二ツ箭前、横川、内倉、下小川、関場、上平1、上平2、上平3、柴原、葉ノ木立、館、相川、上ノ原、淵沢、山ノ入、高萩上、高萩下、下代、駅前、三島、塩田、塩田江田、川中子、愛谷、下三坂、差塩、上永井、下永井、合戸、川前第1区、川前第2区、川前第3区、川前第5区、川前第6区、川前第7区、川前第8区、川前第10区、川前第11区、川前第12区、川前第13区、川前第14区、川前第15区、川前第16区、田ノ網	62,149	3,717	
	30km~	平第1区、平第2区、平第3区(紺屋町区内会)、平第4区内会、平吉町目(平第5区)、平第6区、平2町目区内会、平第7区 三町目三和会、平第8区、平第9区、平第10区 新川町新和会、平第11区、平第12区、平第13区、平第14区、平第15区、平第17区、いわき市平第18区区内会、平第19区、平第20区、白銀第廿一區区内会、平第22区・大工町区内会、搔槌小路区内会、平第24区城山会、平第25区区内会、平第26区区内会、平第27区(北目町内会)、平第28区々内会、平第35区、いわき市平第36区区内会、平第37区(北白土)、平第39区(谷川瀬区)、平第40区(上荒川区)、平第41区(下荒川区)、平第42区 中山自治会、平第43区(平小泉)、平第44区、平第45区、平第52区、平第53区、作町区、愛谷町町内会、八ツ坂団地、明治団地自治会、地縁団体自由ヶ丘区内会、郷ヶ丘一丁目自治会、郷ヶ丘三丁目自治会、郷ヶ丘四丁目自治会、久世原団地自治会、豊間区、平薄磯区、いわき市平沼ノ内区内会、いわき市平上山口区、下山口区、神谷作区、鶴ヶ井区、平下高久区、	289,987	20,452	

市町村名	距離	行政区名	人口	内 避難者	市町村 人口計
いわき市	30km～	いわき市平菅波区会、藤間区、中央台第一団地自治会、中央台飯野一区、中央台飯野二区自治会、中央台鹿島一区、中央台鹿島二区、中央台鹿島3区、中央台鹿島4区自治会、中央台高久1区、中央台高久2区、中央台高久2区、中央台高久三区町内会、中央台高久4区、平成ニュータウン自治会、郷ヶ丘二丁目自治会、栄町、東町(小名浜)、港ヶ丘、古湊、諏訪町、東諏訪、住ヶ谷、後宿、中島(小名浜)、中通、浜町、花畑町、横町(小名浜)、本町、竹町、汐留、湘南台、岡小名第一東、岡小名第一南、岡小名第一西、岡小名第二、岡小名第三、西町一、西町二、西町三、須加町、東鹿島、西鹿島、新地第一、新地第二、東芳川、西芳川、宮下、日立、渚、神成塚、鳥居下、大原第一、大原第二、大原第三、相子島、住吉、住吉東、金成、林城、林城住宅、岩出、野田、島、南富岡、玉川町東一、玉川町東二、玉川町西、玉川町南一、玉川町南二、玉川町北、江名一、江名二、江名三、折戸、中之作、永崎、洋向台、上神白、下神白一、下神白二、下神白三、館ノ腰、泉一、泉二、泉三、黒須野、早稲田、本谷、泉ヶ丘一、泉ヶ丘二、泉ヶ丘三、玉露一、玉露二、滝尻町坪一、滝尻町坪二、滝尻町坪三、滝尻村坪一、滝尻村坪二、滝尻村坪三、下川第一、下川第二、下川第三、葉山、泉田、屋野、洞、田部下町、田部上町、松小屋、中釜戸、上釜戸、館山、下矢田、米田、飯田、御代、御代団地、船戸、久保一、久保二、上蔵持、下蔵持、走熊、鹿島台団地、林内町内会、後宿町内会、南上町第1組、南上町第2組、上仲町町内会、中町町内会、下町町内会、林内町内会、後宿町内会、南上町第1組、南上町第2組、南上町第3組、北上町、中央二第一町内会、中央二第二町内会、中央二第三町内、南金畑町内会第一、南金畑町内会第二、植田駅前、中岡月山下、横町町内会、天神町町内会、石田町内会、根小屋町内会、根小屋団地、小名田地区自治会、佐糠地区、岩間、小浜、金山自治会、東田地区、石塚地区、添野地区、江畑、江畑自治会、後田、高倉1、高倉2、仁井田町行政区、火力、雇用促進植田、錦町大倉区自治会、中田地区、花ノ井団地町内会、江栗地区、江栗1・3丁目行政区、呉羽、長子、関田自治会、関田須賀障子川自治会、勿来駅前自治会、九面地区、四沢自治会、四沢作田自治会、四沢3、大高地区、窪田1、窪田2、窪田3、窪田4、窪田5、窪田6、窪田7、窪田一丁目自治会、酒井自治協議会、高黒自治会、小山下自治会、白米地区、白米団地自治会、酒井原自治会、十条、川部上地区、川部下地区、沼部地区、三松地区、三沢地区、山玉地区、瀬戸地区、富津地区、大津地区、林崎地区、井ノ上地区、小山田地区、法田地区、大谷地区、鳳城地区、大昭地区、万治地区、上山田上、上山田下、下山田上、下山田下、南台自治会、高倉A、高倉B、宝海・日渡、東区、緑ヶ丘団地、傾城・辰之口、上川、上町(常磐湯本町)、上仲町、表町、向田、東町(常磐)、横町(常磐)、浅貝、			

市町村名	距離	行政区名	人口	内 避難者	市町村 人口計
いわき市	30km～	<p>上浅貝県住、八仙、八仙A、八仙B、笠井、吹谷、御幸町、新道、天王崎、栄田1、栄田2、関船町(上関)、迎、品川、矢津団地、関船町、水野谷町、藤原町、白鳥町、西郷町、長孫町、岩ヶ岡町、馬玉町、下船尾町、下湯長谷町、小野田、小野田炭鉱、梅ヶ平、新鳥館、西団地、北団地、南団地、湯台堂団地、湯台堂、釜ノ前、希望ヶ丘1、希望ヶ丘2、上湯長谷町、桜ヶ丘、松が台、三沢町、上矢田町、若葉台、草木台、松久須根、白水1、白水1東、白水2、白水3、白水5、白水6、宮1、宮2、宮3、宮4、宮6、宮7、宮8、宮11、宮12、内町1、内町2、内町3、内町4、内町5、内町6、綴1、綴2、綴3、綴4、綴5、綴6、下綴1、下綴2、高坂1、高坂2、高坂3、高坂4、高坂5南、高坂5北、高坂6、高坂6東、高坂6西、高坂7、高坂8、高坂9、高坂10、雇用促進住宅高坂、内郷雇用促進高坂区(仮設)、御厩1、御厩2、御厩3、御台境1、御台境2、御台境3、小島1、小島2、小島3、高野1、高野2、新町前、労災病院、深山田、上遠野、根岸、上滝、下滝、入遠野1、入遠野2、上根本、下根本、大平、小谷作、下好間、今新田、榊小屋、久保・源平野地、権現堂・仲組、中好間、菊竹、大利、上組、下組、北好間岳下、北二、上三坂、中三坂、渡戸、中寺、上市萱、下市萱、南大平、入旅人、出旅人、上黒田、下黒田、荷路夫、貝泊、石住</p>			

参考資料1

関係市町村別資料 (田村市)

参考資料1－(1)避難先市町村一覧

参考資料1－(2)避難ルート図

参考資料1－(3)避難先の割り振り一覧

参考資料1－(4)発電所からの距離別避難対象人口

参考資料1-(1)避難先市町村一覧

○避難先市町村(平成22年国政調査結果に基づいたもの)

避難元市町村			避難先市町村		
市町村名	地区	対象人口	市町村名	受入数	主な避難ルート (国：国道、県：県道、市：市道、〇〇道：〇〇自動車道)
田村市	滝根	5,000	棚倉町	1,500	国349(※2)→国289(※1)→国118
					国349→県13→国49→県293(※1)→県54→国118
					国349→国288→国4→国118
					国349→県42(あぶくま)→国118
			矢祭町	1,000	国349(※2)
					国349→県13→国49→県293(※1)→県54→国118
					国349→国288→国4→国118
					国349→県42(あぶくま)→国118
			埴町	1,600	国349(※2)→国289(※1)→県242→県27→国118
					国349→県13→国49→県293(※1)→県54→国118
					国349→国288→国4→国118
					国349→県42(あぶくま)→国118
	鮫川村	900	国349(※2)		
			国349→県13→国49→県293(※1)→県54→国118→県71		
			国349→国288→国4→国118→県71		
			国349→県42(あぶくま)→県71		
	大越	5,100	石川町	1,600	県19→県36→国349→県42(※1)→国118
					県19→国288→国4→国118
					県19→県36→国349→県14
					県19→県36→国349→県42(あぶくま)→国118
			平田村	1,700	県19→県36→国349→県42(※1)→国49→県285
					県19→国288→国4→国118→県42→国49→県285
					県19→県36→国349→県285
					県19→県36→国349→県42(あぶくま)→国49→県285
玉川村			1,000	県19→県36→国349→県42(※1)	
				県19→国288→国4→国118	
				県19→県36→国349→県14→国118	
				県19→県36→国349→県42(あぶくま)	
古殿町	800	県19→県36→国349(※2)			
		県19→国288→国4→国118→県14			
		県19→県36→国349→県42(※1)→国118→県14			
		県19→県36→国349→県42(あぶくま)→国118→県14			
都路	2,900	郡山市	2,900	国288	
				国288→国399(※1)→国459(※1)→国4	
				国399→県36(※1)→国349→県13→国49	
常葉	5,900	郡山市	5,900	国288	
				県364(※1)→県50→国349→国459(※1)→国4	
				県113(※1)→国349→県13→国49	
船引	21,900	白河市	14,700	国288→国4→国294	
				国349→国459(※1)→国4→国294	
				国349→国289→国294	
				国349→県42(あぶくま)→東北道→国4→国294	
		泉崎村	1,300	国288→国4→県75	
				国349→国459(※1)→国4→県75	
				国349→国289→県44→県75	
				国349→県42(あぶくま)→国4→県75	
		矢吹町	1,700	国288→磐越道→東北道→国4→県75	
				国288→国4→県44→県42	
				国349→国459(※1)→国4→県44→県42	
				国349→県42(あぶくま)→県44→県42	
西郷村	2,000	国288→磐越道→東北道→国4→県42			
		国288→国4→国289			
		国349→国459(※1)→国4→国289			
		国349→県42(県42(あぶくま)→東北道)→国4→国289			
中島村	500	国288→磐越道→東北道→国4→国289			
		国349→県42(県42(あぶくま))→県44			
		国349→国459(※1)→国4→県44			
		国288→国4(磐越道→東北道)→県44			
玉川村	1,700	国349→国289→県44			
		国349→県42(県42(あぶくま))			
		国349→国459(※1)→国4→国118			
		国288→国4(磐越道→東北道)→国118			
田村市計		40,800			

(※1) ルートの一部に大型車両のすれ違いが困難な区間あり。

(※2) ルートの一部に大型車両のすれ違いが不可な区間あり。

(※3) 現在は、原災法に基づく避難指示区域の設定等に伴い、通行が制限されている区間があることに留意する必要がある。

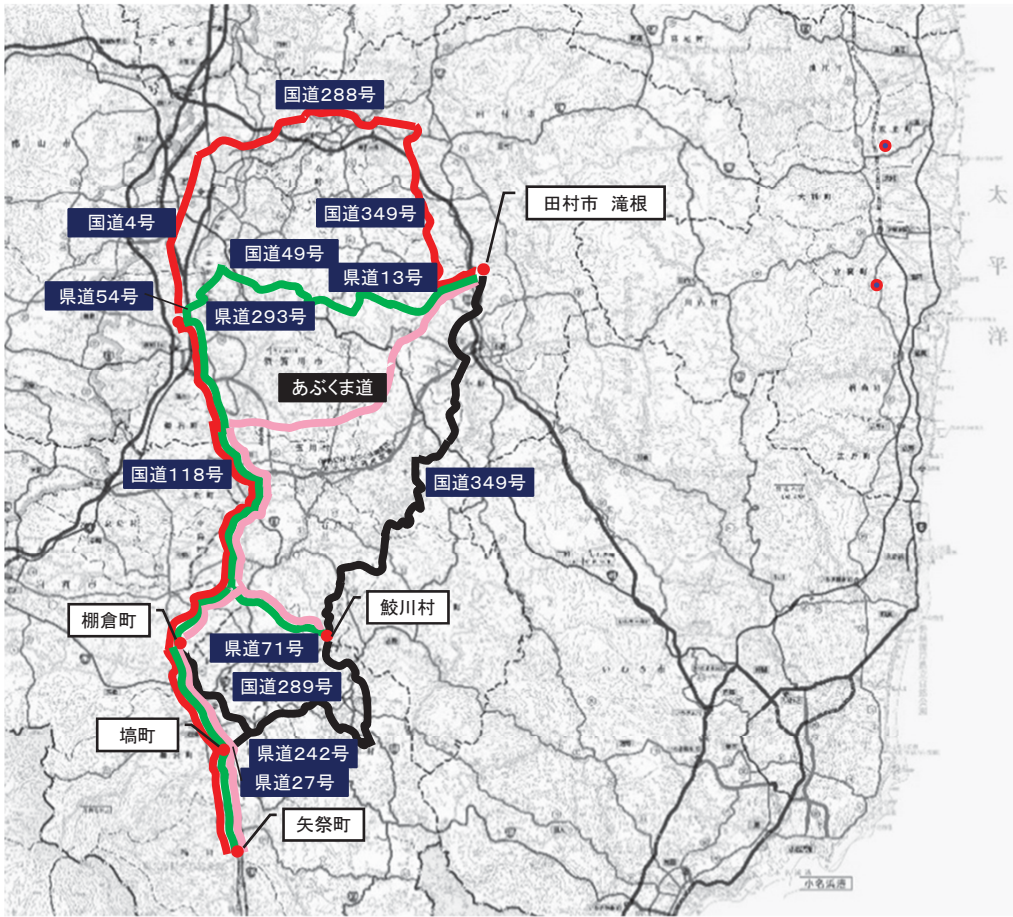
参考資料1-(1)避難先市町村一覧
 ○避難先市町村(現況人口に基づいたもの)

避難元市町村			避難先市町村		
市町村名	地区	対象人口	市町村名	受入数	主な避難ルート (国：国道、県：県道、市：市道、○道：○○自動車道)
田村市	滝根	4,900	棚倉町	1,500	国349(※2)→国289(※1)→国118
					国349→県13→国49→県293(※1)→県54→国118
					国349→国288→国4→国118
					国349→県42(あぶくま)→国118
			矢祭町	1,000	国349(※2)
					国349→県13→国49→県293(※1)→県54→国118
					国349→国288→国4→国118
					国349→県42(あぶくま)→国118
			埴町	1,600	国349(※2)→国289(※1)→県242→県27→国118
					国349→県13→国49→県293(※1)→県54→国118
					国349→国288→国4→国118
					国349→県42(あぶくま)→国118
	鮫川村	800	国349(※2)		
			国349→県13→国49→県293(※1)→県54→国118→県71		
			国349→国288→国4→国118→県71		
			国349→県42(あぶくま)→県71		
	大越	5,000	石川町	1,800	県19→県36→国349→県42(※1)→国118
					県19→国288→国4→国118
					県19→県36→国349→県14
					県19→県36→国349→県42(あぶくま)→国118
			平田村	1,700	県19→県36→国349→県42(※1)→国49→県285
					県19→国288→国4→国118→県42→国49→県285
					県19→県36→国349→県285
					県19→県36→国349→県42(あぶくま)→国49→県285
	玉川村	700	県19→県36→国349→県42(※1)		
			県19→国288→国4→国118		
	古殿町	800	県19→県36→国349→県14→国118		
			県19→県36→国349→県42(※1)→国118→県14		
郡山市	2,800	郡山市	2,800	国288	
				国288→国399(※1)→国459(※1)→国4	
郡山市	5,800	郡山市	5,800	国399→県36(※1)→国349→県13→国49	
				県381(※1)→県112→県19(※1)→県36→県13→国49	
船引	21,500	白河市	14,300	国288→国4→国294	
				国349→国459(※1)→国4→国294	
				国349→国289→国294	
				国349→県42(あぶくま)→東北道→国4→国294	
				国288→磐越道→東北道→国4→国294	
				国288→国4→県75	
		泉崎村	1,500	国349→国459(※1)→国4→県75	
				国349→国289→県44→県75	
				国349→県42(あぶくま)→国4→県75	
				国288→磐越道→東北道→国4→県75	
		矢吹町	1,800	国288→国4→県44→県42	
				国349→国459(※1)→国4→県44→県42	
		西郷村	2,200	国349→県42(→県42(あぶくま)→県44→県42)	
				国288→磐越道→東北道→県42(あぶくま)→県44→県42	
国288→国4→国289					
国349→国459(※1)→国4→国289					
中島村	500	国349→県42(県42(あぶくま)→県44)			
		国349→国459(※1)→国4→県44			
玉川村	1,200	国288→国4(磐越道→東北道)→県44			
		国349→国289→県44			
田村市計	40,000			国349→県42(県42(あぶくま))	
				国349→国459(※1)→国4→国118	
					国288→国4(磐越道→東北道)→国118

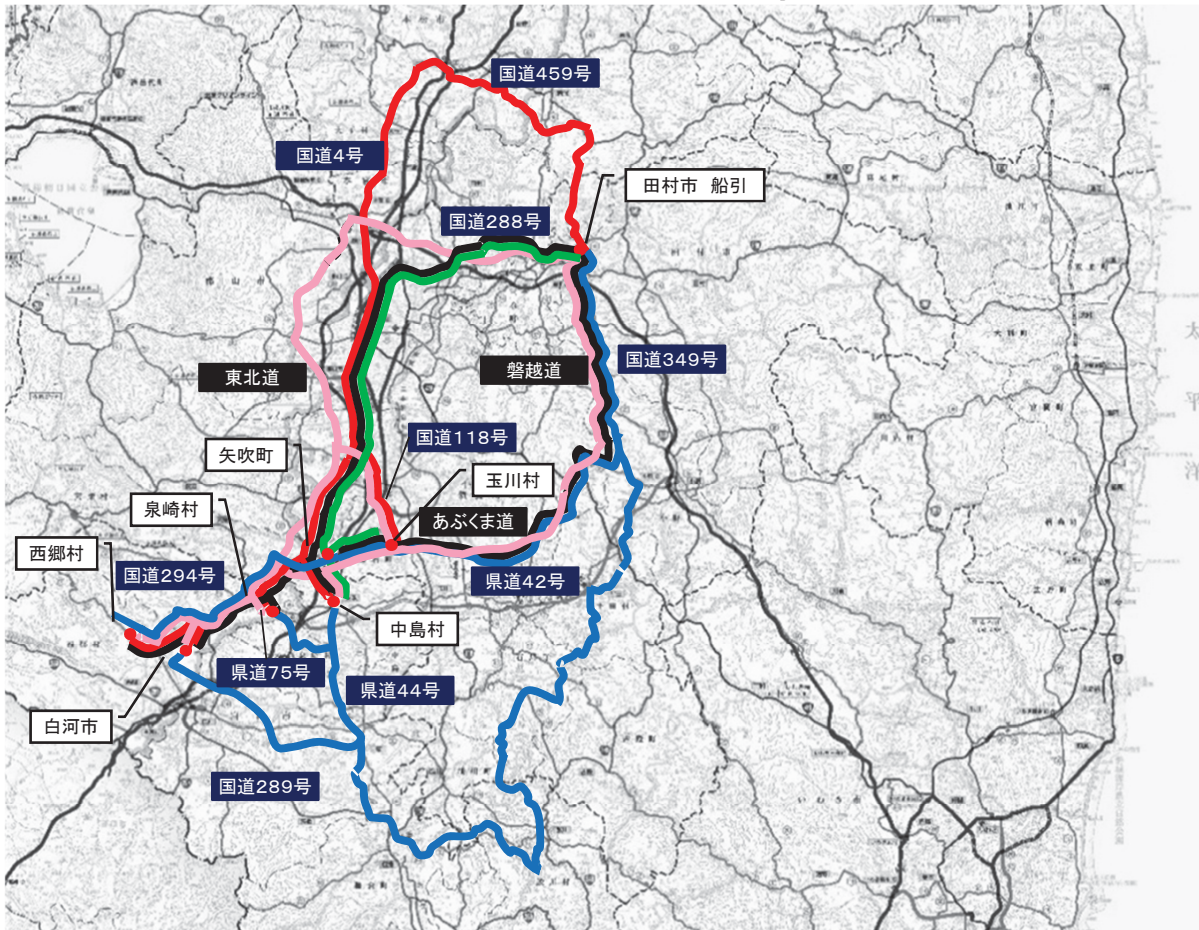
(※1) ルートの一部に大型車両のすれ違いが困難な区間あり。
 (※2) ルートの一部に大型車両のすれ違いが不可な区間あり。
 (※3) 現在は、原災法に基づく避難指示区域の設定等に伴い、通行が制限されている区間があることに留意する必要がある。

参考資料1-(2)避難ルート図

田村市 滝根 → 棚倉町 矢祭町 塙町 鮫川村

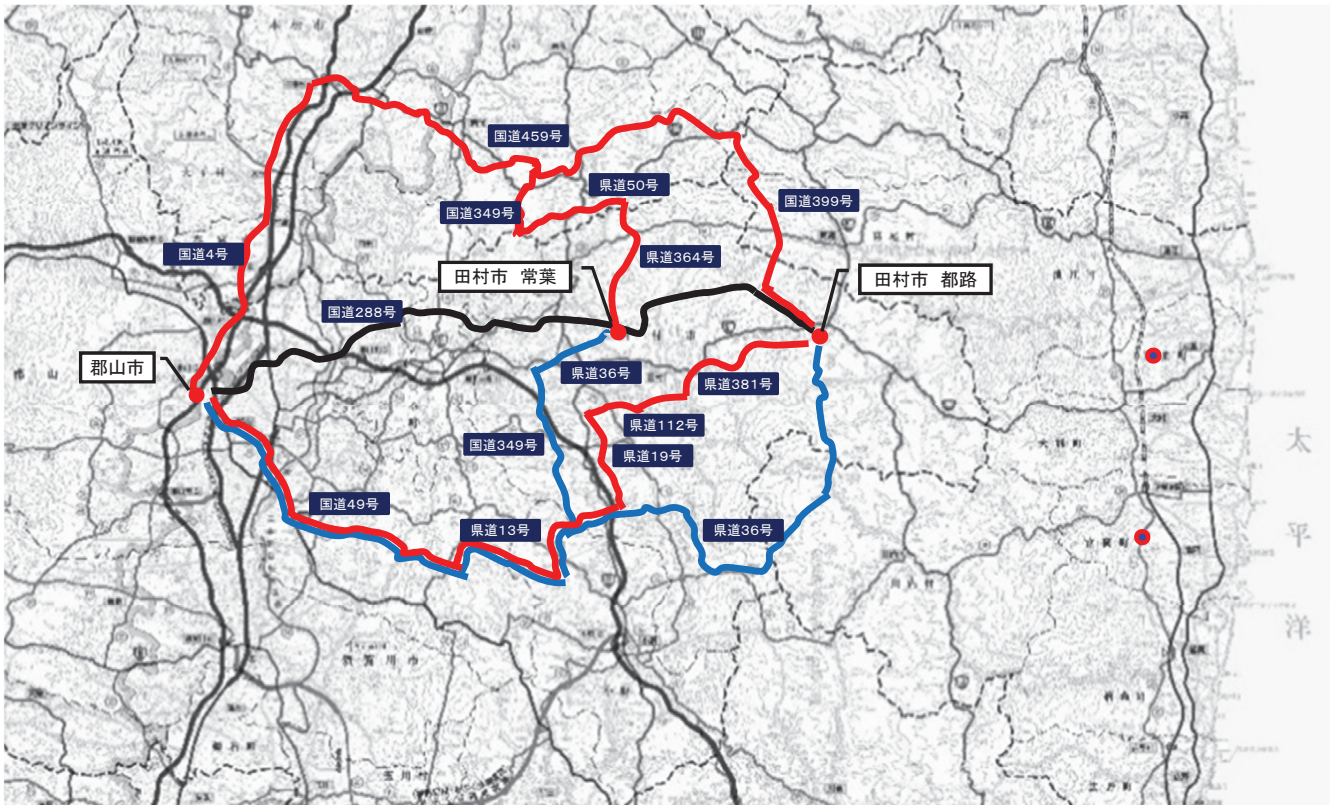


田村市 船引 → 白河市 泉崎村 矢吹町 西郷村 中島村 玉川村

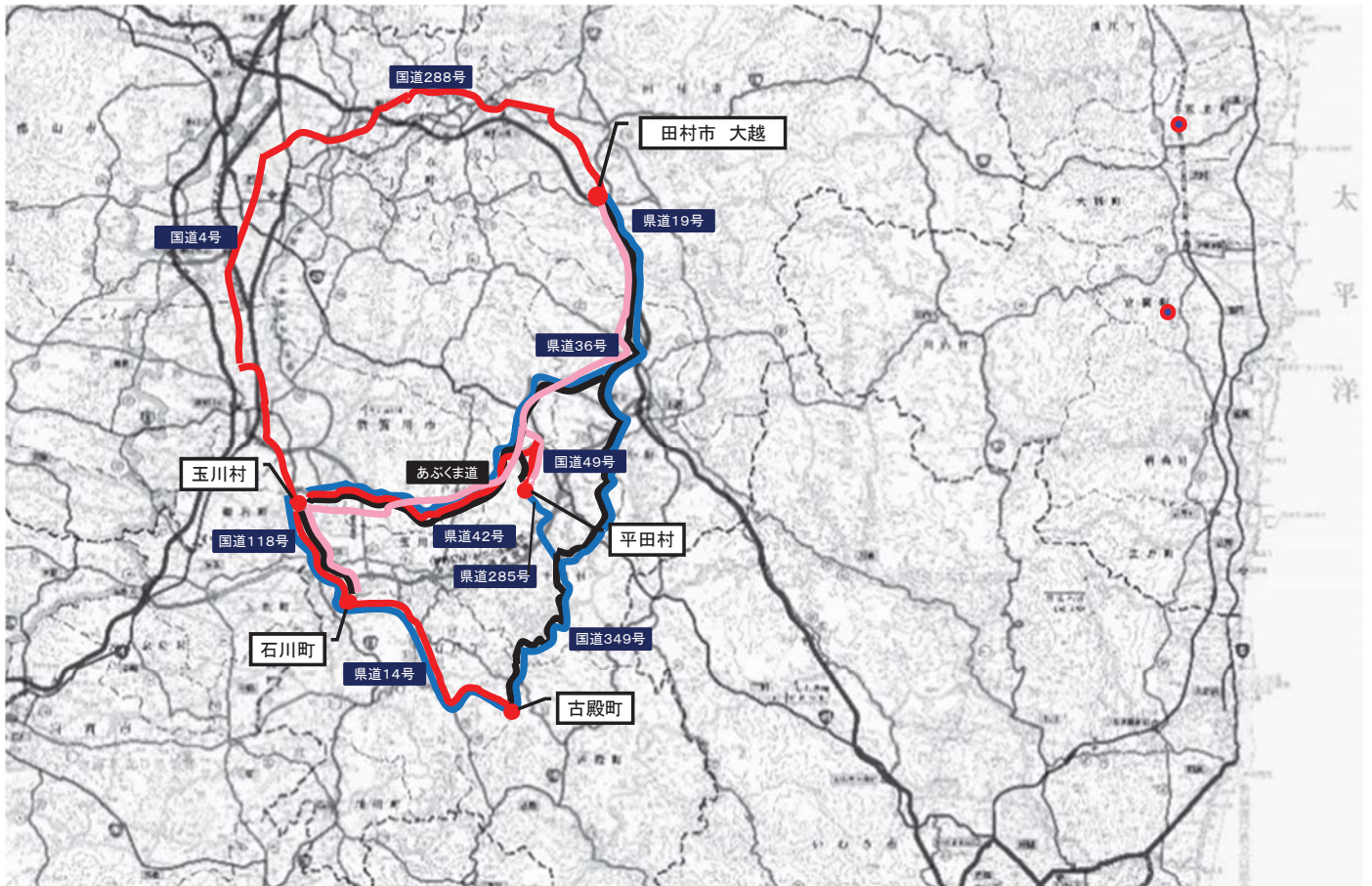


参考資料1-(2)避難ルート図

田村市 常葉・都路 → 郡山市



田村市 大越 → 石川町 平田村 玉川村 古殿町



参考資料1-(3)
避難先の割り振り一覧(現況)

避難元市町村地区名		避難先市町村		避難元市町村地区名		避難先市町村	
		市町村名	施設名			市町村名	施設名
田村市滝根	石神	鮫川村	鮫川村農業者トレーニングセンター 村立鮫川小学校	田村市大越町	西部区	石川町	勤労青少年ホーム 中田区会事務所 南町自治会館
	原屋敷	鮫川村	修明高校鮫川校 村立鮫川中学校		東部区	古殿町	古殿中学校 勤労者体育センター
	菅谷駅前	鮫川村	鮫川村公民館 赤坂中野区集落センター		牧野区	古殿町	女性若者等活動促進施設 古殿公民館
	入水	塙町	塙中学校		栗出区	平田村	平田村勤労者体育センター
	畑中	塙町	塙町営体育館		早稲川区	平田村	蓬田中学校体育館
	江川	塙町	塙町営体育館		第1区	郡山市	逢瀬コミュニティセンター
	糠塚	棚倉町	県立修明高校	第2区	郡山市	西部体育館	
	神俣町	塙町	県立塙工業高校	第3区			
	関場	棚倉町	棚倉小学校	第4区			
	梵天川	塙町	塙小学校 塙農村勤労福祉会館	第5区	郡山市	大槻ふれあいセンター	
	中広土	棚倉町	県立修明高校	第6区	郡山市	大槻ふれあいセンター 大槻公民館大槻分館	
	和貢	棚倉町	棚倉町総合体育館	第7区	郡山市	大槻小学校	
	大平	棚倉町	棚倉町総合体育館	第8区	郡山市	多田野小学校	
	入新田1	塙町	高城地区体育館	第9区	郡山市	青少年会館	
	入新田2	塙町	県立塙工業高校	田村市都路	郡山市	河内小学校 河内ふれあいセンター 逢瀬コミュニティセンター	
	上郷	矢祭町	矢祭中学校				
	中郷	矢祭町	矢祭勤労者体育センター				
	作組	矢祭町	旧石井小学校体育館				
	広瀬町	矢祭町	矢祭小学校				
			矢祭中央公民館				
宝坂構造改善センター							
下組	塙町	塙公民館台宿分館					
		塙公民館上石井分館					
		塙幼稚園					
		南原コミュニティ集会所					
田村市大越町	三洞区	平田村	平田村地域福祉センター 県立小野高校平田校体育館				田村市常葉町
	白山区	玉川村	泉中学校 須釜小学校	常葉2 石蒔田	郡山市	県立郡山高校	
	中部区	石川町	旧中谷第2小学校体育館 中谷自治センター体育館 共同福祉施設	西向	郡山市	ユラックス熱海 磐梯熱海スポーツパーク 熱海小学校	
	町郷区	平田村	蓬田小学校体育館 平田村中央公民館 平田村保健センター			上伊豆島小学校	
	上北部区	石川町	旧石川小学校体育館 旧中谷第一小学校体育館	鹿山	郡山市	西部第二体育館	
	南部区	石川町	町武道館	久保	郡山市	郡山第六中学校	
			中谷自治センター (旧農村婦人の家)	新田作	郡山市	片平中学校	
			当町集会所	関本 小檜山	郡山市	西部第二体育館	

避難元市町村地区名		避難先市町村		避難元市町村地区名		避難先市町村																	
		市町村名	施設名			市町村名	施設名																
田村市常葉町	早稲川	郡山市	大成小学校 大成地域公民館	田村市船引町	北区	白河市	さくら保育園 白河市役所 白河第二中学校体育館 第二市民体育館 萱根生活改善センター 桜岡会館 大和田自治会館 県立白河実業高校体育館																
	堀田	郡山市	熱海中学校				下里	玉川村	たまかわ文化体育館 須釜中学校														
	黒川	郡山市	熱海中学校 磐梯熱海小学校石蕙分校						春山1	泉崎村	農村環境改善センター 農業者トレーニングセンター												
	田代	郡山市	片平中学校 片平小学校				春山2	泉崎村			農業者トレーニングセンター												
	山根	郡山市	片平ふれあいセンター 片平中学校						文珠	泉崎村	泉崎第二小学校 関和久宿集会所 八雲地区コミュニティセンター 泉崎中学校												
	ときわ荘	郡山市	県立聾学校				石森	泉崎村			村立泉崎中学校												
	田村市船引町	今泉	白河市								大信中学校体育館 信夫第一小学校体育館 大屋小学校体育館 信夫第二小学校体育館 中新城構造改善センター 下新城集会所 増見生活改善センター 上小屋ふれあい交流センター	鹿又1	白河市	表郷多目的研修センター 表郷幼稚園遊戯室 おもてごう保育園 上願ふれあいセンター 犬神集落センター									
小沢							白河市	五器洗集会所 旗宿地区生活改善センター 関の森公園白河都市農村交流センター 和平集会所 大木集会所 県立白河実業高校体育館			鹿又2			白河市	小田川小学校体育館 鹿島集会所 久保集会所 サンフレッシュ白河								
								板橋							白河市	小田川集会所 芳賀須内集会所 広谷地集会所 泉田自治会館 小田川市民センター 東北中学校体育館	鹿又3	白河市	表郷体育館 梁森公民館 八幡集落センター 竹ノ内集落センター 表郷老人福祉センター 管辻集落農事集会所 上羽郷公民館 三森公民館 社田コミュニティセンター 堀之内構造改善センター				
																上町			白河市	県立白河旭高校体育館 白河中央中学校体育館 白河第三小学校体育館 第三市民体育館 白河中央体育館 中央保健センター	長外路	白河市	白河地域職業訓練センター 中央公民館
																				中町			白河市
大町							白河市		第一市民体育館 白河第二小学校体育館 県立白河高校体育館	大倉	白河市			関辺市民体育館 関辺小学校体育館 関辺生活改善センター 二枚橋集会所									

参考資料1-(3)
避難先の割り振り一覧(現況)

避難元市町村地区名		避難先市町村		避難元市町村地区名		避難先市町村			
		市町村名	施設名			市町村名	施設名		
田村市船引町	新館	白河市	五箇小学校体育館 五箇中学校体育館	田村市船引町	要田	矢吹町	矢吹小学校		
	石沢	中島村	中島中学校 中島村体育センター 二子塚ふれあいセンター		笹山	矢吹町	中畑小学校 中畑公民館		
			西郷村		西郷第二中学校 熊倉小学校	荒和田	矢吹町	善郷小学校	
	北移	西郷村	西郷第一中学校 米小学校 川谷中学校 羽太小学校						
	南移	西郷村	村民体育館						
	中山	西郷村	熊倉小学校 小田倉小学校						
	横道	西郷村	勤労身体障がい者体育館						
	芦沢北	白河市	東公民館 東多目的研修センター 細倉集会センター						
	芦沢中	白河市	東中学校体育館						
	芦沢東	白河市	東総合体育館 きつねうち温泉						
	芦沢南	白河市	東総合体育館						
	芦沢西	白河市	東中学校体育館 小野田小学校体育館						
	上郷	白河市	舟田集会所 白河第四小学校体育館						
	下郷	白河市	田島集会所 本沼集会所 大沼市民体育館 板橋集会所 久保野集会所 借宿集会所						
			櫛山	矢吹町	矢吹中学校				
			永谷	矢吹町	県農業総合センター農業短期大学				
			遠山沢	矢吹町	三神小学校				
			本郷	白河市	白坂多目的研修センター 泉岡集会所 ひまわり保育園				
	井堀	白河市	みさか小学校体育館						
	上	白河市	白河第五小学校体育館 石阿弥陀自治会館 皮籠集会所						
			白河南中学校体育館 陣馬自治会館 下黒川集会所 大倉矢見集会所						

参考資料1-(4) 発電所からの距離別避難対象人口

○対象人口(平成22年度国勢調査に基づいたもの)

(1) 福島第一原子力発電所からの距離別行政区別人口

(単位:人)

市町村名	距離	行政区名		人口	市町村人口計	
田村市	10km~20km	都路町	8区の一部、9区	531	40,422	
	20km~30km	船引町	横道	6,179		
		都路町	1区、2区、3区、4区、5区、6区、7区、8区の一部、10区、11区、12区、まどか荘			
		常葉町	堀田、黒川、田代、山根			
	30km~	船引町	上移、北移、南移、中山、横道、石沢、新館、長外路、鹿又一、鹿又二、鹿又三、今泉、小沢、板橋、上町、中町、大町、栄町、北、下里、上郷、下郷、櫛山、永谷、本郷、井堀、上、大堀、門鹿、大倉、遠山沢、芦沢東、芦沢西、芦沢南、芦沢北、芦沢中、春山一、春山二、文珠、石森、要田、笹山、荒和田			33,712
		滝根町	石神、原屋敷、菅谷駅前、入水、畑中、江川、糖塚、神俣町、関場、梵天川、中広土、和貢、大平、入新田一、入新田二、上郷、中郷、作組、広瀬町、下組			
		大越町	三洞、白山、中部、町郷、上北部、南部、			
		大越町	西部、東部、牧野、栗出、早稲川、百目木沢			
		常葉町	山田作、常葉1、常葉2、石蒔田、ときわ荘、西向、鹿山、久保、新田作、関本、小檜山、早稲川、堀田、黒川、田代、山根			

(1) 福島第二原子力発電所からの距離別行政区別人口

(単位:人)

市町村名	距離	行政区名		人口	市町村人口計	
田村市	10km~20km	都路町	9区の一部	478	40,422	
	20km~30km	滝根町	入新田一、入新田二、広瀬町	5,827		
		都路町	1区、2区、3区、4区、5区、6区、7区、8区、9区の一部、10区、11区、12区、まどか荘			
		常葉町	田代、黒川			
	30km~	船引町	上移、北移、南移、中山、横道、今泉、小沢、板橋、上町、中町、大町、栄町、北、下里、上郷、下郷、櫛山、門鹿、大倉、新館、石沢、鹿又一、鹿又二、鹿又三、長外路、春山一、春山二、文珠、石森、芦沢東、芦沢西、芦沢南、芦沢北、芦沢中、永谷、遠山沢、本郷、井堀、上、大堀、要田、笹山、荒和田			34,117
		滝根町	石神、原屋敷、菅谷駅前、入水、畑中、江川、糖塚、神俣町、関場、梵天川、中広土、和貢、大平、入新田一、入新田二、上郷、中郷、作組、広瀬町、下組			
		大越町	三洞、白山、中部、町郷、上北部、南部、西部、東部、牧野、栗出、早稲川、百目木沢			
		都路町	1区、2区、3区、4区			
		常葉町	山田作、常葉1、常葉2、石蒔田、ときわ荘、西向、鹿山、久保、新田作、関本、小檜山、早稲川、堀田、黒川、田代、山根			

参考資料1-(4)発電所からの距離別避難対象人口

○対象人口(現況人口に基づいたもの)

(1)福島第一原子力発電所からの距離別行政区別人口

(単位:人)

市町村名	距離	行政区名		人口	内 避難者 (再掲)	市町村人口 計	
田村市	10km~20km	都路町	8区の一部、9区	341	0	39,482	
	20km~30km	船引町	横道	3,710	9		
		都路町	1区、2区、3区、4区、5区、6区、7区、8区の一部、10区、11区、12区、まどか荘				
		常葉町	堀田、黒川、田代、山根				
	30km~	船引町	上移、北移、南移、中山、横道、石沢、新館、長外路、鹿又一、鹿又二、鹿又三、今泉、小沢、板橋、上町、中町、大町、栄町、北、下里、上郷、下郷、櫛山、永谷、本郷、井堀、上、大堀、門鹿、大倉、遠山沢、芦沢東、芦沢西、芦沢南、芦沢北、芦沢中、春山一、春山二、文珠、石森、要田、笹山、荒和田		35,431		625
		滝根町	石神、原屋敷、菅谷駅前、入水、畑中、江川、糖塚、神俣町、関場、梵天川、中広土、和貢、大平、入新田一、入新田二、上郷、中郷、作組、広瀬町、下組				
		大越町	三洞、白山、中部、町郷、上北部、南部、				
大越町		西部、東部、牧野、栗出、早稲川、百目木沢					
常葉町	山田作、常葉1、常葉2、石蒔田、ときわ荘、西向、鹿山、久保、新田作、関本、小檜山、早稲川、堀田、黒川、田代、山根						

(1)福島第二原子力発電所からの距離別行政区別人口

(単位:人)

市町村名	距離	行政区名		人口	内 避難者 (再掲)	市町村人口 計	
田村市	10km~20km	都路町	9区の一部	64		39,482	
	20km~30km	滝根町	入新田一、入新田二、広瀬町	1,008			
		都路町	1区、2区、3区、4区、5区、6区、7区、8区、9区の一部、10区、11区、12区、まどか荘				
		常葉町	田代、黒川				
	30km~	船引町	上移、北移、南移、中山、横道、今泉、小沢、板橋、上町、中町、大町、栄町、北、下里、上郷、下郷、櫛山、門鹿、大倉、新館、石沢、鹿又一、鹿又二、鹿又三、長外路、春山一、春山二、文珠、石森、芦沢東、芦沢西、芦沢南、芦沢北、芦沢中、永谷、遠山沢、本郷、井堀、上、大堀、要田、笹山、荒和田		38,410		
		滝根町	石神、原屋敷、菅谷駅前、入水、畑中、江川、糖塚、神俣町、関場、梵天川、中広土、和貢、大平、入新田一、入新田二、上郷、中郷、作組、広瀬町、下組				
		大越町	三洞、白山、中部、町郷、上北部、南部、西部、東部、牧野、栗出、早稲川、百目木沢				
都路町		1区、2区、3区、4区					
常葉町	山田作、常葉1、常葉2、石蒔田、ときわ荘、西向、鹿山、久保、新田作、関本、小檜山、早稲川、堀田、黒川、田代、山根						

参考資料1

関係市町村別資料 (南相馬市)

参考資料1－(1)避難先市町村一覧

参考資料1－(2)避難ルート図

参考資料1－(3)避難先の割り振り一覧

参考資料1－(4)発電所からの距離別避難対象人口

○参考資料1-(1) 避難先市町村一覧
 避難先市町村(平成22年国政調査結果に基づいたもの)

避難元市町村			避難先市町村		
市町村名	地区	対象人口	市町村名	受入数	主な避難ルート (国：国道、県：県道、市：市道、〇〇道：〇〇自動車道)
南相馬市	小高区	12,600	須賀川市	12,600	国6(または、県34/県120)→県12→国349→国459(※1)→国4(→東北道→国118)
					国6(または、県34/県120)→国115(または、県12→常磐道→国115)→国4
					国6(または、県34/県120)→国115(または、県12→常磐道→国115)→東北道→国118
					国6(または、県34/県120)→県12→常磐道→仙台東部→仙台南部→東北道→国118
	鹿島区	11,400	相馬市	5,400	国6
					県267→県34(※2)(→常磐道)→国115
			新地町	1,200	国6
					県267→県34(※2)(→常磐道)→国115→国6
			伊達市	4,800	国6→国115→国349
					県267→県34(※2)→県268→県12→国399(※2)→国349
	原町区	47,000	福島市	31,200	県12→国114
					県12→国6(または、常磐道/県34)→国115
					県12→常磐道→仙台東部→仙台南部→東北道→国115
			郡山市	8,400	県12→国349→国459(※1)→国4(→東北道)→国49
					県12→国6(または、常磐道/県34)→国115(→東北道/国4)→国49
					県12→常磐道→仙台東部→仙台南部→東北道→国49
			二本松市	3,000	県12→国349→国459(※1)→国4
					県12→国6(または、常磐道/県34)→国115(→東北道)→国4
					県12→常磐道→仙台東部→仙台南部→東北道→国4
			本宮市	3,100	県12→国349→国459(※1)→国4(→東北道→国4)
					県12→国6(または、常磐道/県34)→国115(→東北道)→国4
県12→常磐道→仙台東部→仙台南部→東北道→国4					
大玉村	1,300	県12→国349→国459(※1)→国4→県146			
		県12→国6(または、常磐道/県34)→国115(→東北道)→国4→県146			
		県12→常磐道→仙台東部→仙台南部→東北道→国4→県146			
南相馬市計		71,000			

(※1) ルートの一部に大型車両のすれ違いが困難な区間あり。
 (※2) ルートの一部に大型車両のすれ違いが不可な区間あり。
 (※3) 現在は、原災法に基づく避難指示区域の設定等に伴い、通行が制限されている区間があることに留意する必要がある。

○参考資料1-(1) 避難先市町村一覧
 避難先市町村(現況人口に基づいたもの)

避難元市町村			避難先市町村		
市町村名	地区	対象人口	市町村名	受入数	主な避難ルート (国：国道、県：県道、市：市道、〇〇道：〇〇自動車道)
南相馬市	鹿島区	13,800	相馬市	6,200	国6
					県267→県34(※2) (→常磐道) →国115
			新地町	2,000	国6
					県267→県34(※2) (→常磐道) →国115→国6
			伊達市	5,600	国6→国115→国349
					県267→県34(※2) →県268→県12→国399(※2) →国349
	県267→県34(※2) (→常磐道) →国115→国349				
	原町区	47,000	福島市	25,200	県12→国114
					県12→国6(または、常磐道/県34) →国115
					県12→常磐道→仙台東部→仙台南部→東北道→国115
			郡山市	8,400	県12→国349→国459(※1) →国4(→東北道) →国49
					県12→国6(または、常磐道/県34) →国115(→東北道/国4) →国49
					県12→常磐道→仙台東部→仙台南部→東北道→国49
			二本松市	2,700	県12→国349→国459(※1) →国4
					県12→国6(または、常磐道/県34) →国115(→東北道) →国4
					県12→常磐道→仙台東部→仙台南部→東北道→国4
			本宮市	2,700	県12→国349→国459(※1) →国4(→東北道→国4)
					県12→国6(または、常磐道/県34) →国115(→東北道) →国4
県12→常磐道→仙台東部→仙台南部→東北道→国4					
大玉村	800	県12→国349→国459(※1) →国4→県146			
		県12→国6(または、常磐道/県34) →国115(→東北道) →国4→県146			
		県12→常磐道→仙台東部→仙台南部→東北道→国4→県146			
南相馬市計		53,600			

(※1) ルートの一部に大型車両のすれ違いが困難な区間あり。
 (※2) ルートの一部に大型車両のすれ違いが不可な区間あり。
 (※3) 現在は、原災法に基づく避難指示区域の設定等に伴い、通行が制限されている区間があることに留意する必要がある。

避難元市町村地区名		避難先市町村		避難元市町村地区名		避難先市町村		
		市町村名	施設名			市町村名	施設名	
南相馬市 鹿島区	上寺内 寺内	相馬市	県立相馬高等学校 労働福祉会館	南相馬市 鹿島区	西町	相馬市	中村第二中学校	
	大内 烏崎	相馬市	磯部小学校 磯部コミュニティセンター スポーツアリーナそうま		新町	相馬市	県立相馬東高等学校	
					御山 白坂	伊達市	大田小学校体育館	
	塩崎	相馬市	磯部中学校		小山田	伊達市	掛田小学校体育館 山野川ふれあいセンター	
	小島田	相馬市	日立木小学校		岡和田	伊達市	石戸地区交流館 山戸田中央集会所 御代田地区交流館	
	川子	相馬市	日立木公民館 道の駅そうま体験実習館					
	江垂 大谷地	相馬市	向陽中学校		牛河内		霊山総合福祉センター 霊山中央交流館 霊山中学校体育館	
	台田中	相馬市	相馬市総合福祉センター					
	一区	相馬市	川沼コミュニティセンター 細田集会所		山下 車川 浮田 上栴窪 栴窪 橋原 小池	伊達市	松陽中学校体育館 富成小学校体育館 富成公民館 霊山地区交流館 大石小学校体育館 中川集落センター 泉原勤労者交流センター 柱沢公民館 小国地区交流館 石田小学校体育館 下小国中央集会所 小国小学校体育館 月館中学校体育館 月館小学校体育館 月館中央交流館 月館老人福祉センター 布川地区交流館 ふるさとふれあいホール	
	一区	相馬市	東部公民館 上山小学校 中村第二小学校					
	二区	相馬市	八幡小学校 八幡公民館 教育実践センター そうま土地改良区事務所 小野多目的集会所					
								三区
	四区	相馬市	小泉集会所 坪ヶ迫団地集会所 刈敷田集会所 玉野小学校 椎木多目的集会所 大野小学校 相馬地方広域水道企業団					
								北右田
南右田				相馬市				中村第一中学校

避難元市町村地区名		避難先市町村		避難元市町村地区名		避難先市町村			
		市町村名	施設名			市町村名	施設名		
南相馬市 鹿島区	山下・車川・浮田・上 窪栴窪・橋原・小池	伊達市	月館保健福祉センター 下手地区交流館 小手小学校体育館	南相馬市 原町区	国見町1~3 国見町団地1、2 南町1~4	福島市	福島テルサ こむこむ 福島第二小学校 福島東高等学校 福大附属幼稚園 福大附属中学校 福島成蹊高等学校 福島第二中学校 中央学習センター 市民会館		
	横手	伊達市	柱沢小学校体育館 保原駅コミュニティセンター 大田公民館 保原保健センター						
	角川原	伊達市	霊山体育館						
	北海老 南海老 港	新地町	総合体育館						
	北屋形	新地町	新地小学校体育館						
	南屋形 南柚木	新地町	尚英中学校体育館 農村環境改善センター						
	永田 永渡	新地町	駒ヶ嶺小学校体育館 駒ヶ嶺公民館						
南相馬市 原町区	橋本町1~4 二見町1、2	福島市	南向台小学校 杉妻小学校 杉妻幼稚園 杉妻学習センター 福島県青少年会館 清明小学校 福島第一中学校 渡利学習センター 渡利地区体育館 渡利小学校 渡利幼稚園 渡利中学校 福島南高等学校 平田小学校 平田幼稚園	本陣前1~3	福島市	岡山小学校 岡山幼稚園 もちずり学習センター 東部体育館			
			国見町1~3・国見町 団地1、2・南町1~4			福島第一小学校 ふくしま南幼稚園	西町 上町 仲町1~3	福島市	福大附属小学校 桜の聖母短期大学 福島第四小学校 ふくしま西幼稚園 福島第四中学校 橋高等学校 福島高等学校 (学法)福島高等学校
			三島町1、2 北町1、2 小川町 本町1~3			福島市			森合小学校 森合幼稚園 三河台小学校 三河台学習センター

※ 避難先市町村の受入バランス及び平成22年度の国勢調査と現況との人口差の関係から、避難元市町村の地区によっては、表内の避難先施設が「避難先の割り振り一覧(現況)」の避難先施設と異なっている場合がございますので、御了承下さい。

避難元市町村地区名		避難先市町村		避難元市町村地区名		避難先市町村	
		市町村名	施設名			市町村名	施設名
南相馬市 原町区	三島町1、2 北町1、2 小川町 本町1～3	福島市	桜の聖母学院高等学校 岳陽中学校 吉井田小学校 福島西高等学校 国体記念体育館 吉井田学習センター 福大附属特別支援学校	南相馬市 原町区	青葉町 桜井町1、2 高見町 日の出町 上洪佐 下洪佐	福島市	飯坂学習センター 福島北高等学校 平野小学校 ひらの幼稚園 平野中学校 中野小学校 佐原小学校
	大町1～3 東町1、2 錦町1、2	福島市	福島工業高等学校 清水学習センター 北沢又小学校 清水小学校 清水幼稚園 清水中学校 御山小学校 清水学習センター分館		栄町1～3 旭町1～2	福島市	大森小学校 信夫中学校 福島明成高等学校 信夫学習センター
	青葉町 桜井町1、2 高見町 日の出町 上洪佐 下洪佐	福島市	佐倉小学校 佐倉幼稚園 西信中学校 西学習センター 荒井小学校 西部勤労者研修センター 鳥川小学校 笹谷小学校 笹谷幼稚園 信陵中学校 信陵学習センター 大笹生小学校 大笹生幼稚園 十六沼公園体育館 飯坂小学校 おおとり幼稚園 大鳥中学校 パルせいざか		大壘下 大壘上 江井 下江井 小沢 堤谷	福島市	野田小学校 野田中学校 吾妻学習センター
			北萱浜 萱浜 北原 雫 小浜		福島市	あづま総合運動公園	
			馬場		郡山市	橋小学校 郡山地方広域消防本部 郡山市民文化センター 赤木地域公民館 橋地域公民館 富久山公民館富久山分室	
			雲雀ヶ原1		郡山市	小原田小学校 小原田地域公民館	
			雲雀ヶ原2		郡山市	郡山第三中学校 県立郡山東高等学校	
			雲雀ヶ原3		郡山市	安積総合学習センター(安積公民館)	

避難元市町村地区名		避難先市町村		避難元市町村地区名		避難先市町村	
		市町村名	施設名			市町村名	施設名
南相馬市 原町区	押釜	郡山市	安積総合学習センター(安積公民館)	南相馬市 原町区	陣ヶ崎1・2・片倉	二本松市	安達体育館
	大木戸1 大木戸2	郡山市	安積消防センター		小木迫	二本松市	下川崎住民センター
			安積第二小学校		益田	二本松市	旭小学校体育館
			カルチャーパーク		上太田	二本松市	木幡住民センター
			安積第三小学校		矢川原		太田住民センター
			安積第二中学校		鶴谷	ウッディハウスとうわ	
	安積南地域公民館	上北高平2	本宮市		総合体育館		
	牛越 石神	郡山市	御代田小学校		白沢公民館	白沢公民館分館	
			安積第一小学校		下北高平 北泉	本宮市	和田小学校体育館 白沢公民館和田分館 白沢老人福祉センター
			柴宮小学校		金沢	本宮市	白岩小学校体育館
	牛越 石神	郡山市	柴宮地域公民館		上高平1、2 泉	本宮市	白沢中学校体育館 白沢公民館
			穂積小学校		上高平1・2、泉	本宮市	白沢体育館
	大谷	郡山市	三穂田公民館		上北高平3	本宮市	白沢公民館長屋分館 長屋体育館
	高倉	郡山市	三穂田地域交流センター		上北高平1	本宮市	白沢公民館稲沢分館 稲沢体育館 白沢公民館白岩分館
	深野	郡山市	三穂田ふれあいセンター(三穂田公民館兼ノ崎分室)		下高平	本宮市	白沢公民館松沢分館
	大原	郡山市	田村公民館		長野 北長野 北新田 信田沢	大玉村	大玉村民体育館
	高1	二本松市	東和小学校体育館				アットホームおおたまた(本館)
	高2	二本松市	東和文化センター				アットホームおおたまた(コテージ)
	下太田	二本松市	東和第一体育館				地域包括支援センター
中太田	二本松市	東和中学校体育館	大山小学校				
		戸沢住民センター	大玉村商工会				
牛来	二本松市	渋川小学校体育館	北部ふれあいセンター				
		川崎小学校体育館	西部ふれあいセンター				
陣ヶ崎1・2・片倉	二本松市	上川崎住民センター					
		安達中学校体育館					
		安達公民館					

※ 避難先市町村の受入バランス及び平成22年度の国勢調査と現況との人口差の関係から、避難元市町村の地区によっては、表内の避難先施設が「避難先の割り振り一覧(現況)」の避難先施設と異なっている場合がございますので、御了承下さい。

避難元市町村地区名		避難先市町村		避難元市町村地区名		避難先市町村	
		市町村名	施設名			市町村名	施設名
南相馬市原町区	長野・北長野・北新田・信田	大玉村	東部ふれあいセンター	南相馬市 小高区	村上	須賀川市	西袋中学校体育館
一区～五区 小高	須賀川市	須賀川アリーナ	村上		上姥沢 下姥沢 浦尻	須賀川市	梅田プレスセンター むそう庵 白江小学校体育館 大和荘
片草 吉名 岡田 川原田 泉沢	須賀川市	老人福祉センター市民温泉 西袋公民館 西川区民会館 西袋第1小学校体育館 西袋地域体育館 須賀川桐陽高校体育館 保土原集会所	村上		上浦 下浦 津浦 福岡 井田川	須賀川市	仁井田小学校体育館 館ヶ岡公民館 いわせ老人福祉センター みどり荘 石の花コミュニティセンター
大井 塚原	須賀川市	稲田小学校体育館 稲田中学校体育館 稲田公民館 稲田地域体育館	村上		神山 上耳谷 下耳谷	須賀川市	いわせ地域トレーニングセンター
大井 塚原	須賀川市	稲公民館 岩淵公民館 泉田区民会館					
飯崎 角間沢 金谷 川房	須賀川市	市立第三小学校体育館 市立第三中学校体育館 中央公民館 上町集会所 四丁目集会所 八幡山集会所 産業会館 古戸区集会所					
小谷・摩辰 南鳩原・北鳩原 羽倉・大富	須賀川市	白方小学校体育館 岩瀬中学校体育館 白山荘 妙見荘					
大田和 小屋木	須賀川市	仁井田公民館 仁井田中学校体育館					
女場	須賀川市	西袋第2小学校体育館					
角部内	須賀川市	西袋中学校体育館					

避難元市町村地区名		避難先市町村		避難元市町村地区名		避難先市町村			
		市町村名	施設名			市町村名	施設名		
南相馬市 鹿島区	上寺内 寺内	相馬市	中村第一小学校 桜丘小学校 中村第一中学校 県立相馬高等学校 スポーツアリーナそうま 労働福祉会館 生涯学習会館	南相馬市 鹿島区	四区	相馬市	玉野小学校 椎木多目的集会所 大野小学校 相馬地方広域水道企業団		
			北右田 南右田				相馬市	石上多目的集会所 大野公民館	
			新町				相馬市	県立相馬東高等学校	
			西町				相馬市	中村第二中学校	
			大内 烏崎		相馬市	磯部小学校 磯部コミュニティセンター	御山 白坂	伊達市	大田小学校体育館
			塩崎		相馬市	磯部中学校	小山田	伊達市	掛田小学校体育館 山野川ふれあいセンター
			小島田		相馬市	日立木小学校	岡和田	伊達市	石戸地区交流館 山戸田中央集会所
			川子		相馬市	日立木公民館 道の駅そうま体験実習館	牛河内	伊達市	霊山総合福祉センター 霊山中央交流館 霊山中学校体育館
	江垂 大谷地 台田中	相馬市	向陽中学校		山下 車川 浮田	伊達市	富成公民館 松陽中学校体育館 富成小学校体育館		
	一区	相馬市	川沼コミュニティセンター 細田集会所 東部公民館 上山小学校 中村第二小学校		上栲窪 栲窪 楳原 横手	伊達市	霊山地区交流館 大石小学校体育館 中川集落センター 泉原勤労者交流センター 柱沢小学校体育館 保原駅コミュニティセンター 大田公民館 保原保健センター 布川地区交流館 御代田地区交流館		
			二区				相馬市	八幡小学校 八幡公民館 教育実践センター そうま土地改良区事務所 小野多目的集会所	
	三区	相馬市	中野清水転作推進技術研修施設 飯豊小学校 小泉集会所				角川原	伊達市	霊山体育館
	四区	相馬市	坪ヶ迫団地集会所 刈敷田集会所				小池	伊達市	柱沢公民館 小国地区交流館

避難元市町村地区名		避難先市町村		避難元市町村地区名		避難先市町村					
		市町村名	施設名			市町村名	施設名				
南相馬市 鹿島区	小池	伊達市	石田小学校体育館 下小国中央集会所 小国小学校体育館 月館中学校体育館 月館小学校体育館 月館中央交流館 月館老人福祉センター 御代田コミュニティセンター ふるさとふれあいホール 月館保健福祉センター 下手渡地区交流館 小手小学校体育館	南相馬市 原町区	楯本町1~4・二見町1、2 国見町1~3 国見町団地1、2 南町1~4	福島市	平田幼稚園 福島第一小学校 ふくしま南幼稚園 福島テルサ こむこむ 福島第二小学校 福島東高等学校 福大附属幼稚園 福大附属中学校 福島成蹊高等学校 福島第二中学校 中央学習センター 市民会館				
			北海老 南海老				新地町	総合体育館	本陣前1~3	福島市	岡山小学校 岡山幼稚園 もちずり学習センター 東部体育館 ヘルシーランド福島 福島第三中学校 福島養護学校 福島第三小学校 ふくしま東幼稚園 福島東稜高等学校 福島市音楽堂
			北屋形		新地町	新地小学校体育館	西町 上町	福島市			福大附属小学校 桜の聖母短期大学 福島第四小学校 ふくしま西幼稚園 福島第四中学校 橘高等学校 福島高等学校 (学法)福島高等学校
			南屋形 南柚木		新地町	尚英中学校体育館 農村環境改善センター 駒ヶ嶺小学校体育館					
			永田 永渡		新地町	駒ヶ嶺公民館					
南相馬市 原町区	楯本町1~4 二見町1、2	福島市	南向台小学校 杉妻小学校 杉妻幼稚園 杉妻学習センター 福島県青少年会館 清明小学校 福島第一中学校 渡利学習センター 渡利地区体育館 渡利小学校 渡利幼稚園 渡利中学校 福島南高等学校 平田小学校								

避難元市町村地区名		避難先市町村		避難元市町村地区名		避難先市町村	
		市町村名	施設名			市町村名	施設名
南相馬市 原町区	三島町1、2 北町1、2 小川町 本町1～3	福島市	森合小学校 森合幼稚園 三河台小学校 三河台学習センター 桜の聖母学院高等学校 岳陽中学校 吉井田小学校 福島西高等学校 国体記念体育館 吉井田学習センター 福大附属特別支援学校	南相馬市 原町区	青葉町 桜井町1 桜井町2 高見町 日の出町 上洪佐	福島市	飯坂小学校 おおとり幼稚園 大鳥中学校 バルセイいざか 飯坂学習センター 福島北高等学校 平野小学校 ひらの幼稚園 平野中学校 中野小学校 佐原小学校
	大町1～3 東町1、2 錦町1、2	福島市	福島工業高等学校 清水学習センター 北沢又小学校 清水小学校 清水幼稚園 清水中学校 御山小学校 清水学習センター分館			福島市	大森小学校 信夫中学校 福島明成高等学校 信夫学習センター
	青葉町 桜井町1 桜井町2 高見町 日の出町 上洪佐	福島市	佐倉小学校 佐倉幼稚園 西信中学校 西学習センター 荒井小学校 西部勤労者研修センター 鳥川小学校 笹谷小学校 笹谷幼稚園 信陵中学校 信陵学習センター 大笹生小学校 大笹生幼稚園 十六沼公園体育館			福島市	野田小学校 野田中学校
					大壘下 大壘上	福島市	野田小学校 野田中学校
					北萱浜 萱浜 北原 雲	福島市	あづま総合運動公園
					馬場 大木戸1、2 雲雀ヶ原1、2 仲町1～3	郡山市	橘小学校 郡山地方広域消防本部 郡山市市民文化センター 赤木地域公民館 橘地域公民館 富久山公民館富久山分室 安積消防センター 安積第二小学校 カルチャーパーク 安積第三小学校 安積第二中学校 安積南地域公民館

避難元市町村地区名		避難先市町村		避難元市町村地区名		避難先市町村	
		市町村名	施設名			市町村名	施設名
南相馬市 原町区	馬場 大木戸1、2 雲雀ヶ原1、2 仲町1～3	郡山市	御代田小学校 安積第一小学校 小原田小学校 小原田地域公民館 郡山第三中学校 県立郡山東高校	南相馬市 原町区	上太田 矢川原	二本松市	太田住民センター ウッドィハウスとうわ
	雲雀ヶ原3 押釜 牛越 石神	郡山市	安積総合学習センター(安積公民館) 柴宮小学校 柴宮地域公民館 三和小学校 三穂田中学校 三穂田公民館 三穂田地域交流センター 三穂田ふれあいセンター(三穂田公民館隣/備分室)		下北高平 北泉	本宮市	和田小学校体育館 白沢公民館和田分館 白沢老人福祉センター 白岩小学校体育館
	大谷 高倉 深野 大原 北新田 信田沢	郡山市	穂積小学校 守山中学校 小原田中学校 東部体育館 東部勤労者研修センター 市民プラザ(ビッグアイ6・7F) 田村公民館		金沢	本宮市	白沢中学校体育館 白沢公民館 白沢体育館
	高1	二本松市	東和小学校体育館		上高平1 上高平2 泉	本宮市	白沢公民館稲沢分館 稲沢体育館 白沢公民館白岩分館
	下太田	二本松市	東和第一体育館		上北高平1	本宮市	総合体育館 白沢公民館兼沢分館
	中太田	二本松市	東和中学校体育館 戸沢住民センター		上北高平2	本宮市	白沢公民館長屋分館 長屋体育館
	牛来	二本松市	洪川小学校体育館 川崎小学校体育館 上川崎住民センター		上北高平3	本宮市	白沢公民館松沢分館
	陣ヶ崎1・2・片倉	二本松市	安達中学校体育館 安達公民館 安達体育館		下高平	本宮市	岳山ふれあい実習館 白沢公民館松沢分館
	益田	二本松市	旭小学校体育館		長野 北長野	大玉村	大玉村民体育館 大玉中学校 玉井小学校
	上太田・矢川原	二本松市	木幡住民センター				

参考資料1-(4)発電所からの距離別避難対象人口

○対象人口(平成22年度国勢調査に基づいたもの)

福島第一原子力発電所からの距離別行政区別人口

(単位:人)

市町村名	距離	行政区名		人口	市町村人口計
南相馬市	5km～10km	小高区	浦尻の一部、下浦の一部	150	70,878
	10km～20km	小高区	一区、二区、三区、四区、五区、小高、片草、吉名、岡田、川原田、大井、塚原、飯崎、角間沢、小谷、摩辰、南鳩原、北鳩原、羽倉、大富、金谷、川房、大田和、小屋木、女場、角部内、上姥沢、下姥沢、浦尻の一部、下浦の一部、行津、上浦、神山、上耳谷、下耳谷、泉沢、福岡、村上、井田川	13,667	
		原町区	小沢、江井、堤谷、下江井、小木迫、鶴谷、高二、高一の一部、小浜の一部、雫の一部、大甕下の一部		
	20km～30km	原町区	国見町一、国見町二、国見町三、国見町団地一、国見町団地二、上町、西町、三島町一、三島町二、北町、小川町、本町一、本町二、本町三、南町一、南町二、南町三、南町四、本陣前一、本陣前二、本陣前三、橋本町一、橋本町二、橋本町三、橋本町四、栄町一、栄町二、栄町三、大町一、大町二、大町三、東町一、東町二、旭町一、旭町二、二見町一、二見町二、青葉町、錦町一、錦町二、桜井町一、桜井町二、高見町、日の出町、仲町一、仲町二、仲町三、上洪佐、下洪佐、北萱浜、萱浜、北原、大甕上、大甕下の一部、雫の一部、小浜の一部、高一の一部、益田、下太田、牛来、中太田、陣ヶ崎一、陣ヶ崎二、上太田、矢川原、片倉、馬場、雲雀ヶ原一、雲雀ヶ丘二、雲雀ヶ丘三、大木戸一、大木戸二、牛越、石神、押釜、高倉、大谷、大原の一部、信田沢、深野の一部、長野、北長野、北新田、上北高平一、上北高平二、上北高平三、上高平一、上高平二、上北高平三、上高平一、上高平二、下高平、下北高平、泉、北泉、金沢	46,557	
		鹿島区	江垂の一部、大内、小島田の一部、烏崎、川子、小池の一部、塩崎の一部、上寺内の一部、南右田の一部		
	30km～	原町区	大原の一部、深野の一部	10,504	
鹿島区		新町、西町、一区、二区、三区、四区、台田中、北右田、南右田の一部、上寺内の一部、寺内、大谷地、江垂の一部、塩崎の一部、小島田の一部、南屋形、北海老、南海老、港、北屋形、南柚木、永田、永渡、上栃窪、栃窪、御山、白坂、角川原、横手、山下、車川、浮田、岡和田、牛河内、小山田、小池の一部、禧原			

参考資料1-(4)発電所からの距離別避難対象人口

○対象人口(平成22年度国勢調査に基づいたもの)

福島第二原子力発電所からの距離別行政区別人口

(単位:人)

市町村名	距離	行政区名		人口	市町村人口計
南相馬市	20km～30km	小高区	一区、二区、三区、四区、五区、小高、片草、吉名、岡田、川原田、大井、塚原、飯崎、角間沢、小谷、摩辰、南鳩原、北鳩原の一部、羽倉の一部、大富の一部、金谷、川房、大田和、小屋木、女場、角部内、上蛭沢、下蛭沢、浦尻、下浦、行津、上浦、神山、上耳谷、下耳谷、泉沢、福岡、村上、井田川、堤谷	13,468	70,878
		原町区	小沢の一部、江井の一部、下江井の一部、小木迫の一部、鶴谷の一部		
	30km～	小高区	北鳩原の一部、羽倉の一部、大富の一部	57,410	
		原町区	小沢の一部、江井の一部、下江井の一部、小木迫の一部、鶴谷の一部、高一、高二、雫、大甕下、国見町一、国見町二、国見町三、国見町団地一、国見町団地二、上町、西町、三島町一、三島町二、北町、小川町、本町一、本町二、本町三、南町一、南町二、南町三、南町四、本陣前一、本陣前二、本陣前三、橋本町一、橋本町二、橋本町三、橋本町四、栄町一、栄町二、栄町三、大町一、大町二、大町三、東町一、東町二、旭町一、旭町二、二見町一、二見町二、青葉町、錦町一、錦町二、桜井町一、桜井町二、高見町、日の出町、仲町一、仲町二、仲町三、上渋佐、下渋佐、北萱浜、萱浜、北原、大甕上、大甕下、雫、高一、益田、下太田、牛来、中太田、陣ヶ崎一、陣ヶ崎二、上太田、矢川原、片倉、馬場、雲雀ヶ原一、雲雀ヶ原二、雲雀ヶ原三、大木戸一、大木戸二、牛越、石神、押釜、高倉、大谷、大原、信田沢、深野、長野、北長野、北新田、上北高平一、上北高平二、上北高平三、上高平一、上高平二、下高平、下北高平、泉、北泉、金沢、小浜		
		鹿島区	江垂の一部、大内、小島田、烏崎、川子、小池、塩崎、西町、上寺内、寺内、大谷地、江垂、塩崎、川子、大内、烏崎、南屋形、北海老、南海老、港、北屋形、南柚木、永田、永渡、上栃窪、栃窪、御山、白坂、角川原、横手、山下、車川、浮田、岡和田、牛河内、小山田、台田中、新町、南右田、禧原、1区、2区、3区、4区		

参考資料1-(4)発電所からの距離別避難対象人口

○対象人口(現況人口に基づいたもの)

福島第一原子力発電所からの距離別行政区別人口

(単位:人)

市町村名	距離	行政区名		人口	内 避難者 (再掲)	市町村人口計
南相馬市	20km~30km	原町区	国見町一、国見町二、国見町三、国見町団地一、国見町団地二、上町、西町、三島町一、三島町二、北町、小川町、本町一、本町二、本町三、南町一、南町二、南町三、南町四、本陣前一、本陣前二、本陣前三、橋本町一、橋本町二、橋本町三、橋本町四、栄町一、栄町二、栄町三、大町一、大町二、大町三、東町一、東町二、旭町一、旭町二、二見町一、二見町二、青葉町、錦町一、錦町二、桜井町一、桜井町二、高見町、日の出町、仲町一、仲町二、仲町三、上渋佐、下渋佐、北萱浜、萱浜、北原、大甕上、大甕下の一部、雫の一部、小浜の一部、高一部、益田、下太田、牛来、中太田、陣ヶ崎一、陣ヶ崎二、上太田、矢川原、片倉、馬場、雲雀ヶ原一、雲雀ヶ丘二、雲雀ヶ丘三、大木戸一、大木戸二、牛越、石神、押釜、高倉、大谷、大原の一部、信田沢、深野の一部、長野、北長野、北新田、上北高平一、上北高平二、上北高平三、上高平一、上高平二、上北高平三、上高平一、上高平二、下高平、下北高平、泉、北泉、金沢	39,781	1,778	53,565
		鹿島区	江垂の一部、大内、小島田の一部、烏崎、川子、小池の一部、塩崎の一部、上寺内の一部、南右田の一部			
	30km~	原町区	大原の一部、深野の一部	13,784	319	
		鹿島区	新町、西町、一区、二区、三区、四区、台田中、北右田、南右田の一部、上寺内の一部、寺内、大谷地、江垂の一部、塩崎の一部、小島田の一部、南屋形、北海老、南海老、港、北屋形、南柚木、永田、永渡、上栃窪、栃窪、御山、白坂、角川原、横手、山下、車川、浮田、岡和田、牛河内、小山田、小池の一部、檜原			

参考資料1-(4)発電所からの距離別避難対象人口

○対象人口(現況人口に基づいたもの)

福島第二原子力発電所からの距離別行政区別人口

(単位:人)

市町村名	距離	行政区名		人口	内 避難者 (再掲)	市町村人口計
南相馬市	30km～	小高区	北鳩原の一部、羽倉の一部、大富の一部	53,565	2,097	53,565
		原町区	小沢の一部、江井の一部、下江井の一部、小木迫の一部、鶴谷の一部、高一、高二、雫、大甕下、国見町一、国見町二、国見町三、国見町団地一、国見町団地二、上町、西町、三島町一、三島町二、北町、小川町、本町一、本町二、本町三、南町一、南町二、南町三、南町四、本陣前一、本陣前二、本陣前三、橋本町一、橋本町二、橋本町三、橋本町四、栄町一、栄町二、栄町三、大町一、大町二、大町三、東町一、東町二、旭町一、旭町二、二見町一、二見町二、青葉町、錦町一、錦町二、桜井町一、桜井町二、高見町、日の出町、仲町一、仲町二、仲町三、上渋佐、下渋佐、北萱浜、萱浜、北原、大甕上、大甕下、雫、高一、益田、下太田、牛来、中太田、陣ヶ崎一、陣ヶ崎二、上太田、矢川原、片倉、馬場、雲雀ヶ原一、雲雀ヶ原二、雲雀ヶ原三、大木戸一、大木戸二、牛越、石神、押釜、高倉、大谷、大原、信田沢、深野、長野、北長野、北新田、上北高平一、上北高平二、上北高平三、上高平一、上高平二、下高平、下北高平、泉、北泉、金沢、小浜			
		鹿島区	江垂の一部、大内、小島田、烏崎、川子、小池、塩崎、西町、上寺内、寺内、大谷地、江垂、塩崎、川子、大内、烏崎、南屋形、北海老、南海老、港、北屋形、南柚木、永田、永渡、上栃窪、栃窪、御山、白坂、角川原、横手、山下、車川、浮田、岡和田、牛河内、小山田、台田中、新町、南右田、檜原、1区、2区、3区、4区			

参考資料1

関係市町村別資料 (川俣町)

参考資料1－(1)避難先市町村一覧

参考資料1－(2)避難ルート図

参考資料1－(3)避難先の割り振り一覧

参考資料1－(4)発電所からの距離別避難対象人口

○参考資料1-(1) 避難先市町村一覧
 避難先市町村(平成22年国政調査結果に基づいたもの)

避難元市町村			避難先市町村		
市町村名	地区	対象人口	市町村名	受入数	主な避難ルート (国：国道、県：県道、市：市道、〇〇道：〇〇自動車道)
川俣町	全行政区	15,600	福島市	3,700	国114
					国114→国349→県62→国4
					国114→国349(※1)→国115→国4
					国114→県39→国4
			伊達市	7,500	国349(※1)
					国114→国349→県62→国4
					国114→国4→国399
					国114→県39(※1)→国4
			桑折町	1,400	国349(※1)→国399→国4
					国114→国349→県62→国4
					国114→国4
					国114→県39(※1)→国4
			国見町	3,000	国349(※1)→国399→国4
					国114→国349→県62→国4
					国114→国4
					国114→県39(※1)→国4
川俣町計		15,600			

○避難先市町村(現況人口に基づいたもの)

避難元市町村			避難先市町村		
市町村名	地区	対象人口	市町村名	受入数	主な避難ルート (国：国道、県：県道、市：市道、〇〇道：〇〇自動車道)
川俣町	全行政区	15,100	福島市	3,900	国114
					国114→国349→県62→国4
					国114→国349(※1)→国115→国4
					国114→県39→国4
			伊達市	6,900	国349(※1)
					国114→国349→県62→国4
					国114→国4→国399
					国114→県39(※1)→国4
			桑折町	1,200	国349(※1)→国399→国4
					国114→国349→県62→国4
					国114→国4
					国114→県39(※1)→国4
			国見町	3,100	国349(※1)→国399→国4
					国114→国349→県62→国4
					国114→国4
					国114→県39(※1)→国4
川俣町計		15,100			

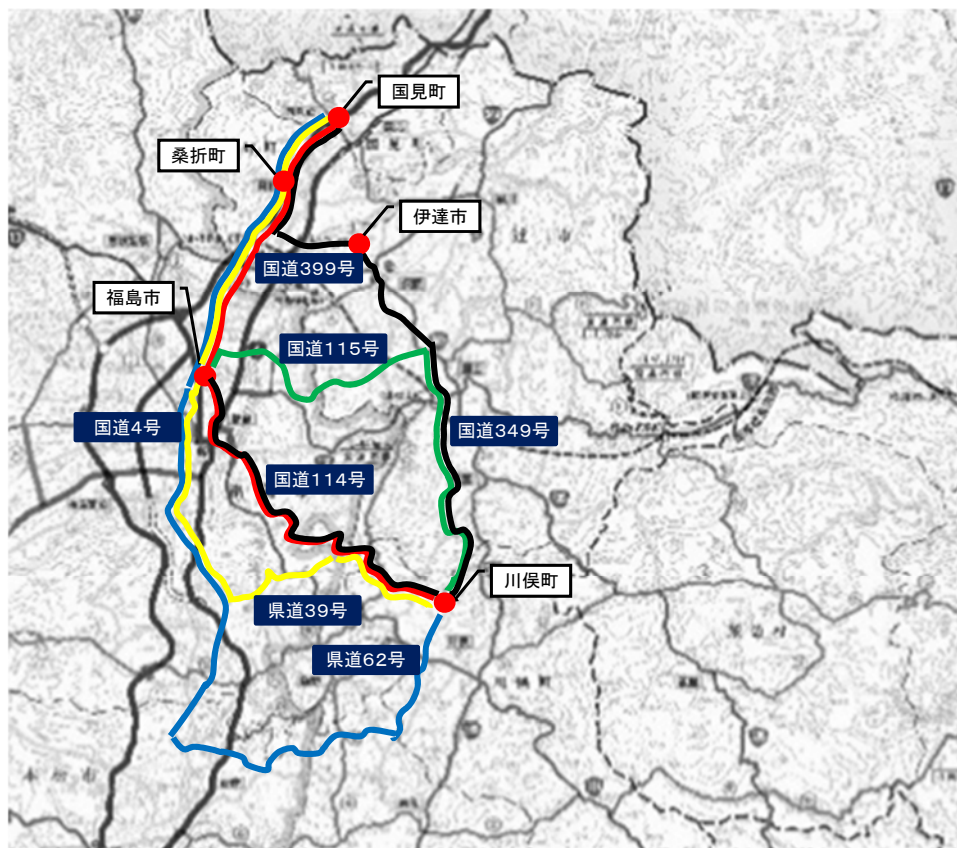
(※1)ルートの一部に大型車両のすれ違いが困難な区間あり。

(※2)ルートの一部に大型車両のすれ違いが不可な区間あり。

(※3)現在は、原災法に基づく避難指示区域の設定等に伴い、通行が制限されている区間があることに留意する必要がある。

○参考資料1-(2) 避難ルート図

川俣町 → 福島市 伊達市 桑折町 国見町



避難元市町村地区名		避難先市町村		避難元市町村地区名		避難先市町村	
		市町村名	施設名			市町村名	施設名
川俣町	鶴沢	福島市	北信中学校		川俣	伊達市	上保原公民館
川俣町	鶴沢	福島市	福島商業高等学校	川俣	伊達市	梁川中央交流館	
			県教育センター			栗野小学校体育館	
	矢野目小学校	粟野地区交流館					
	福島学院大学	五十沢小学校体育館					
	湯野小学校	五十沢地区交流館					
湯野地区体育館	大枝小学校体育館						
小神	福島市	東部勤労者研修センター	大綱木	伊達市	東大枝地区交流館		
東福沢	福島市	にしね幼稚園	伊達市	梁川体育館			
		西根中学校		梁川福祉会館			
西福沢	福島市	東湯野小学校	伊達市	堰本小学校体育館			
		瀬上小学校		堰本地区交流館			
川俣	伊達市	余目小学校	伊達市	梁川寿健康センター			
		北信学習センター		保原小学校体育館			
川俣町	川俣	北沢又幼稚園	伊達市	保原ふれあいセンター			
		月輪小学校		保原第2体育館			
		鎌田小学校		梁川小学校体育館			
		伊達市ふるさと会館		梁川中学校体育館			
		伊達福祉センター		県立梁川高等学校体育館			
		伊達体育館		白根小学校体育館			
		箱崎農村環境改善センター		白根地区交流館			
		伊達東地区交流館		山舟生小学校体育館			
		伊達中学校体育館		山舟生地区交流館			
		伊達小学校体育館		富野小学校体育館			
		伊達東小学校体育館		富野地区交流館			
		伊達ふれあいセンター		半田醸芳幼稚園			
伊達中央交流館	伊達崎幼稚園						
桃陵中学校体育館	睦合幼稚園						
県立保原高等学校体育館	醸芳保育所						
上保原小学校体育館	醸芳幼稚園						
保原中央交流館	松原公民館						
保原市民センター	町民研修センター						
保原体育館	伊達崎小学校体育館						

避難元市町村地区名		避難先市町村	
		市町村名	施設名
川俣町	山木屋	桑折町	睦合小学校体育館 半田醸芳小学校体育館 町民第2体育館 醸芳小学校体育館 醸芳中学校体育館
	秋山	国見町	国見小学校(旧藤田小学校) 森江野町民センター くのみ幼稚園(旧森江野小学校含む) 国見東部高齢者等活性化センター
	小島	国見町	県北中学校 旧藤田幼稚園 小坂農村総合管理センター 大木戸ふれあいセンター
	飯坂	国見町	観月台文化センター 児童高齢者福祉施設(藤田保育所、デイサービスセンター) 上野台運動公園

避難元市町村地区名		避難先市町村		避難元市町村地区名		避難先市町村	
		市町村名	施設名			市町村名	施設名
川俣町	鶴沢	福島市	北信中学校 福島商業高等学校 県教育センター 矢野目小学校 福島学院大学 湯野小学校 湯野地区体育館	川俣町	川俣	伊達市	上保原地区交流館 梁川中央交流館 粟野小学校体育館 粟野地区交流館 五十沢小学校体育館 五十沢地区交流館 大枝小学校体育館 東大枝地区交流館
	小神	福島市	東部勤労者研修センター にしね幼稚園 西根中学校 東湯野小学校				大綱木
	東福沢	福島市	瀬上小学校		大綱木	伊達市	梁川寿健康センター
	東福沢	福島市	余目小学校 北信学習センター		小綱木	伊達市	保原小学校体育館 保原ふれあいセンター 保原第2体育館
	西福沢	福島市	北沢又幼稚園 月輪小学校 鎌田小学校		羽田	伊達市	梁川小学校体育館 梁川中学校体育館 県立梁川高等学校体育館 白根小学校体育館 白根地区交流館 山舟生小学校体育館 山舟生地区交流館 富野小学校体育館 富野地区交流館
	川俣	伊達市	伊達市ふるさと会館 伊達福祉センター 伊達体育館 箱崎農村環境改善センター 伊達東地区交流館 伊達中学校体育館 伊達小学校体育館 伊達東小学校体育館 伊達ふれあいセンター 伊達中央交流館 桃陵中学校体育館 県立保原高等学校体育館 上保原小学校体育館 保原中央交流館 保原市民センター 保原体育館				山木屋

避難元市町村地区名		避難先市町村	
		市町村名	施設名
川俣町	山木屋	桑折町	睦合小学校体育館 半田醸芳小学校体育館 町民第2体育館 醸芳小学校体育館 醸芳中学校体育館
	秋山	国見町	国見小学校(旧藤田小学校) 森江野町民センター くこみ幼稚園(旧森江野小学校含む) 国見東部高齢者等活性化センター
	小島	国見町	県北中学校 旧藤田幼稚園
	小島	国見町	小坂農村総合管理センター 大木戸ふれあいセンター
	飯坂	国見町	観月台文化センター 児童高齢者福祉施設(藤田保育所、デイサービスセンター) 上野台運動公園

参考資料1-(4)発電所からの距離別避難対象人口

○対象人口(現況人口に基づいたもの)

福島第一原子力発電所からの距離別行政区別人口

(単位:人)

市町村名	距離	行政区名	人口	内 避難者 (再掲)	市町村人口計
川俣町	30km～	山木屋、大綱木、小綱木、飯坂、西福沢、東福沢、鶴沢、鶴子、広畑、仁井町、細田、上桜、館ノ腰、仲ノ内、橋本、新湯、小作、大作、新宮、池ノ入、川原田、新中町、賤ノ田、寺久保、大清水、東大清水、鉄炮町、日和田、柏崎、段ノ腰、樋ノ口、五百田、八反田、瓦町、後田、根本、後庵、大内、道内、館、中島、本町、中丁、竹ノ内、宮町、宮前、宮ノ脇、赤坂、宮ノ入、七曲、桜ケ作、草ケ入、天神入、寺前、石川、道場、西戸ノ内、壁沢、七窪、戸ノ入、倉ケ作、壺ケ作、二ノ久保、早坂、獅子喰田、百枚田、葎ケ入、延命神、元屋敷、新田、海老ケ作、布引、下拍子、三百田、小島、小神、羽田、秋山	14,241	641	14,241

福島第二原子力発電所からの距離別行政区別人口

(単位:人)

市町村名	距離	行政区名	人口	内 避難者 (再掲)	市町村人口計
川俣町	30km～	山木屋、大綱木、小綱木、飯坂、西福沢、東福沢、鶴沢、鶴子、広畑、仁井町、細田、上桜、館ノ腰、仲ノ内、橋本、新湯、小作、大作、新宮、池ノ入、川原田、新中町、賤ノ田、寺久保、大清水、東大清水、鉄炮町、日和田、柏崎、段ノ腰、樋ノ口、五百田、八反田、瓦町、後田、根本、後庵、大内、道内、館、中島、本町、中丁、竹ノ内、宮町、宮前、宮ノ脇、赤坂、宮ノ入、七曲、桜ケ作、草ケ入、天神入、寺前、石川、道場、西戸ノ内、壁沢、七窪、戸ノ入、倉ケ作、壺ケ作、二ノ久保、早坂、獅子喰田、百枚田、葎ケ入、延命神、元屋敷、新田、海老ケ作、布引、下拍子、三百田、小島、小神、羽田、秋山	14,241	641	14,241

参考資料1

関係市町村別資料 (広野町)

参考資料1－(1)避難先市町村一覧

参考資料1－(2)避難ルート図

参考資料1－(3)避難先の割り振り一覧

参考資料1－(4)発電所からの距離別避難対象人口

○参考資料1-(1) 避難先市町村一覧
 避難先市町村(平成22年国政調査結果に基づいたもの)

避難元市町村			避難先市町村		
市町村名	地区	対象人口	市町村名	受人数	主な避難ルート (国：国道、県：県道、市：市道、〇〇道：〇〇自動車道)
広野町	全行政区	5,500	小野町	2,300	国6→国49→国349
					県249→県35→県41
					国6→国289(※1)→国118→県42
					常磐道→磐越道→国349
			平田村	500	国6→国49→県285
					県249→県35→県41→県66→県42→国49→県285
					国6→国49→国349→県285
					国6→国289→国349→県285
			浅川町	900	国6→国49→県42→国118
					県249→県35→県41→県66→県42→国118
					国6→国49→国349(※2)→県71
					国6→国289(※1)→国118
			石川町	1,800	常磐道→磐越道→県42(あぶくま)→国118
					国6→国49→県42→国118
					県249→県35→県41→県66→県42→国118
					国6→国49→国349(※2)→県14
石川町	1,800	国6→国289(※1)→国118			
		常磐道→磐越道→県42(あぶくま)→国118			
		国6→国49→県42→国118			
		県249→県35→県41→県66→県42→国118			
広野町計		5,500			

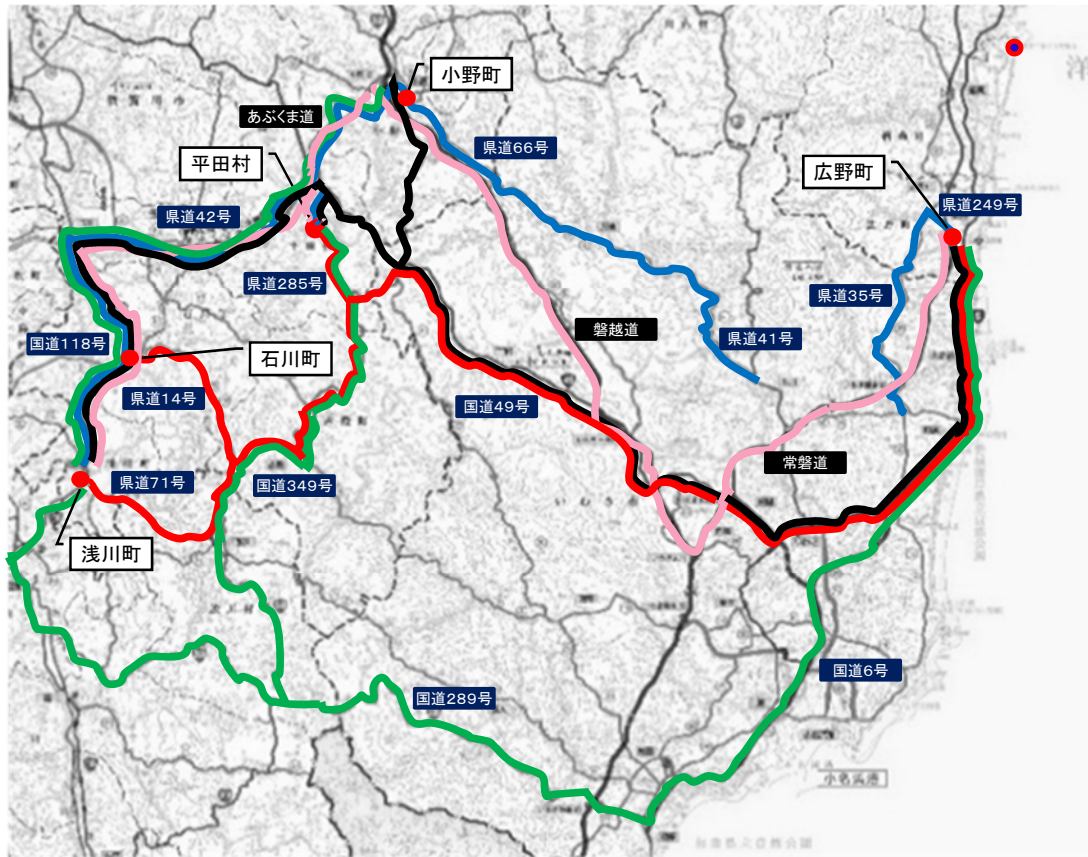
避難先市町村(現況人口に基づいたもの)

避難元市町村			避難先市町村		
市町村名	地区	対象人口	市町村名	受人数	主な避難ルート (国：国道、県：県道、市：市道、〇〇道：〇〇自動車道)
広野町	全行政区	2,300	小野町	1,400	国6→国49→国349
					県249→県35→県41
					国6→国289(※1)→国118→県42
					常磐道→磐越道→国349
			浅川町	900	国6→国49→県42→国118
					県249→県35→県41→県66→県42→国118
					国6→国49→国349(※2)→県71
					国6→国289(※1)→国118
			浅川町	900	常磐道→磐越道→県42(あぶくま)→国118
					国6→国49→県42→国118
広野町計		2,300			

(※1) ルートの一部に大型車両のすれ違いが困難な区間あり。
 (※2) ルートの一部に大型車両のすれ違いが不可な区間あり。
 (※3) 現在は、原災法に基づく避難指示区域の設定等に伴い、通行が制限されている区間があることに留意する必要がある。

○参考資料1-(2) 避難ルート図

広野町 → 小野町 平田村 浅川町 石川町



避難元市町村地区名		避難先市町村		避難元市町村地区名		避難先市町村		
		市町村名	施設名			市町村名	施設名	
広野町	第1、第2行政区	小野町	県立小野高校	広野町	第24行政区	石川町	母畑自治センター 野木沢自治センター 野木沢小学校体育館 塩沢農業構造改善センター	
	第3行政区	小野町	小野新町小学校			浅川町	里白石小学校体育館	
	第4行政区	小野町	小野中学校			第25行政区	浅川町	浅川中学校体育館
	第5行政区	小野町	浮金小学校			第26行政区	浅川町	浅川小学校体育館
	第6行政区	小野町	浮金中学校	第27、30行政区	浅川町	浅川町武道館		
	第7行政区	小野町	飯豊小学校					
	第8行政区	小野町	小野町多目的研修集会施設					
	第9～11行政区	小野町	小野町町民体育館					
	第12行政区	平田村	平田村林業研修会館 小平中学校体育館					
	第13行政区	平田村	小平中学校体育館					
	第14行政区	平田村	小平中学校体育館 小平小学校体育館					
	第15行政区	石川町	県立石川高等学校体育館					
	第16行政区	石川町	県立石川高等学校体育館					
	第16行政区	石川町	北町むつみ会館					
	第17行政区	平田村	平田村林業研修会館					
		石川町	母畑小学校体育館					
	第18行政区	石川町	母畑自治センター 野木沢自治センター 野木沢小学校体育館 塩沢農業構造改善センター					
	第19行政区	石川町	石川町公民館 母畑小学校体育館 母畑レークサイドセンター体育館					
	第20行政区	浅川町	浅川小学校体育館					
	第21行政区	平田村	平田村農業構造改善センター 小平小学校体育館					
	第22行政区	小野町	旧夏井第二小学校					
	第23行政区	石川町	母畑レークサイドセンター体育館					

避難先市町村の受入バランス及び平成22年度の国勢調査と現況との人口差の関係から、避難元市町村の地区によっては、表内の避難先施設が「避難先の割り振り一覧(H22国調)」の避難先施設と異なっている場合がございますので、御了承下さい。

参考資料1-(3)
避難先の割り振り一覧(現況)

避難元市町村地区名		避難先市町村	
		市町村名	施設名
広野町	第1、第2行政区	小野町	小野新町小学校
	第3～第10行政区	小野町	県立小野高校
	第11～第15行政区	小野町	小野中学校
	第16～第25行政区	小野町	町民体育館
	第26行政区	小野町	多目的研修集会施設
	第27、30行政区	小野町	小野中学校
	常磐迎応急仮設	小野町	県立小野高校
	中央台高久応急仮設	浅川町	浅川町武道館 浅川中学校
	四倉工業団地応急仮設	浅川町	里白石小学校
	四倉鬼越応急仮設	浅川町	浅川小学校

避難先市町村の受入バランス及び平成22年度の国勢調査と現況との人口差の関係から、避難元市町村の地区によっては、表内の避難先施設が「避難先の割り振り一覧(H22国調)」の避難先施設と異なっている場合がございますので、御了承下さい。

参考資料1-(4)発電所からの距離別避難対象人口

○対象人口(平成22年度国勢調査に基づいたもの)

福島第一原子力発電所からの距離別行政区別人口

(単位:人)

市町村名	距離	行政区名	人口	市町村人口計
広野町	20km~30km	第1区、第2区、第3区、第4区、第5区、第6区、第7区、第8区、第9区、第10区、第11区、第12区、第13区、第14区、第15区、第16区、第17区、第18区、第19区、第20区、第21区、第22区、第23区、第24区、第25区、第26区、第27区、工業団地	5,418	5,418

福島第二原子力発電所からの距離別行政区別人口

(単位:人)

市町村名	距離	行政区名	人口	市町村人口計
広野町	5km~10km	第19区、第20区、第21区、第22区、第26区、工業団地	1,446	5,418
	10km~20km	第1区、第2区、第3区、第4区、第5区、第6区、第7区、第8区、第9区、第10区、第11区、第12区、第13区、第14区、第15区、第16区、第17区、第18区、第23区、第24区、第25区、第27区	3,972	

○対象人口(現況人口に基づいたもの)

福島第一原子力発電所からの距離別行政区別人口

(単位:人)

市町村名	距離	行政区名	人口	内避難者(再掲)	市町村人口計
広野町	20km~30km	第1区、第2区、第3区、第4区、第5区、第6区、第7区、第8区、第9区、第10区、第11区、第12区、第13区、第14区、第15区、第16区、第17区、第18区、第19区、第20区、第21区、第22区、第23区、第24区、第25区、第26区、第27区、工業団地	1,781	103	1,781

福島第二原子力発電所からの距離別行政区別人口

(単位:人)

市町村名	距離	行政区名	人口	内避難者(再掲)	市町村人口計
広野町	5km~10km	第19区、第20区、第21区、第22区、第26区、工業団地	680	36	1,781
	10km~20km	第1区、第2区、第3区、第4区、第5区、第6区、第7区、第8区、第9区、第10区、第11区、第12区、第13区、第14区、第15区、第16区、第17区、第18区、第23区、第24区、第25区、第27区	1,101	67	

参考資料1

関係市町村別資料 (檜葉町)

- 参考資料1－(1)避難先市町村一覧
- 参考資料1－(2)避難ルート図
- 参考資料1－(3)避難先の割り振り一覧
- 参考資料1－(4)発電所からの距離別避難対象人口

○参考資料1-(1) 避難先市町村一覧
 避難先市町村(平成22年国政調査結果に基づいたもの)

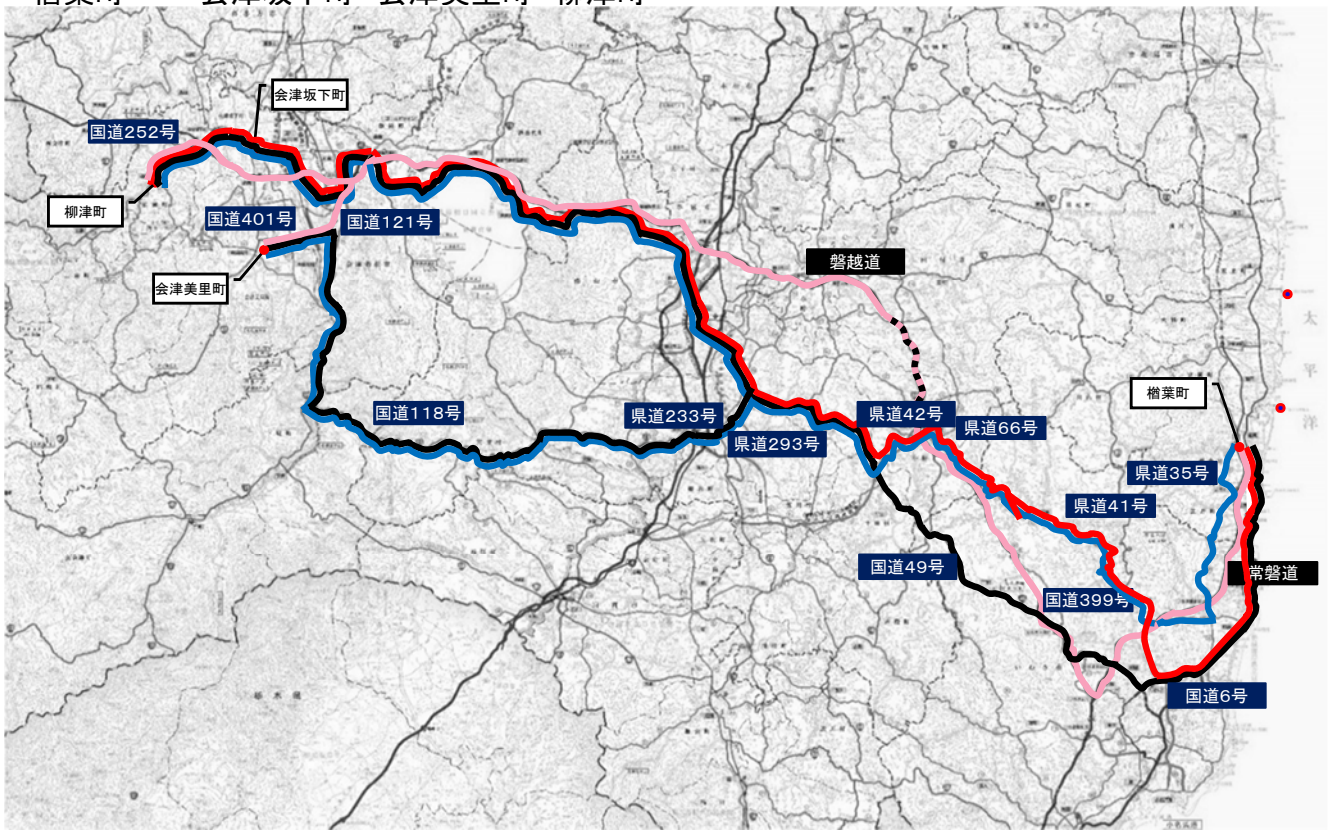
避難元市町村			避難先市町村		
市町村名	地区	対象人口	市町村名	受入数	主な避難ルート (国：国道、県：県道、市：市道、〇〇道：〇〇自動車道)
檜葉町	全行政区	7,700	会津坂下町	600	国6→国49
					国6→国399→県41→県66→県42→国49
					県35→県41→県66→県42→国49
					常磐道→磐越道→国49
			会津美里町	6,000	国6→国49→県293→県233→県54→国118→国401
					県35→県41→県66→県42→国49→国118→国401
					常磐道→磐越道→国121→国401
			柳津町	1,100	国6→国49→国252
					国6→国399→県41→県66→県42→国49→国252
					県35→県41→県66→県42→国49→国252
					常磐道→磐越道→国252
			檜葉町計		7,700

避難先市町村(現況人口に基づいたもの)

避難元市町村			避難先市町村		
市町村名	地区	対象人口	市町村名	受入数	主な避難ルート (国：国道、県：県道、市：市道、〇〇道：〇〇自動車道)
檜葉町	全行政区	3,000	会津美里町	3,000	国6→国49→県293→県233→県54→国118→国401
					県35→県41→県66→県42→国49→国118→国401
					常磐道→磐越道→国121→国401
檜葉町計		3,000			

(※1) ルートの一部に大型車両のすれ違いが困難な区間あり。
 (※2) ルートの一部に大型車両のすれ違いが不可な区間あり。
 (※3) 現在は、原災法に基づく避難指示区域の設定等に伴い、通行が制限されている区間があることに留意する必要がある。

○参考資料1-(2) 避難ルート図
檜葉町 → 会津坂下町 会津美里町 柳津町



避難元市町村地区名		避難先市町村		避難元市町村地区名		避難先市町村	
		市町村名	施設名			市町村名	施設名
檜葉町	旭ヶ岡	会津美里町	ふれあいセンター「あやめ荘」	檜葉町	北田	会津美里町	本郷第二体育館
	宮岡		大沼高校(第1体育館)				岩坂町公民館
	繁岡(井出地区)		大沼高校(第2体育館)				出倉会館
	松館		旧尾岐小学校(体育館) 尾岐地区公民館 本郷第一小学校(体育館) 本郷中学校(体育館)		山田浜	柳津町	中野会館
	下井出						野老沢集会所
	下繁岡						五畳敷地区集会所
	波倉		高田公民館		下小埜 前原 榎木下	柳津中学校	湯八木沢会館
	繁岡(上繁岡地区)		高田小学校(体育館)				野老沢集会所
	乙次郎		高田体育館				五畳敷地区集会所
	上繁岡		高田中学校(体育館)		山田岡 大坂	会津坂下町	湯八木沢会館
	上井出		永井野地区公民館 旧旭小学校(体育館) 旭地区公民館 宮川小学校(体育館) 旧藤川小学校(体育館) 藤川地区公民館(産業研修センター) 旧赤沢小学校(体育館) 赤沢地区公民館				柳津中学校
	大谷 上小埜 女平		新鶴小学校(体育館) 新鶴中学校(体育館) 新鶴公民館 新鶴体育館 新鶴高齢者福祉センター				西山温泉せいざん荘
北田	本郷公民館 本郷体育館 本郷老人福祉センター		西山地区交流センター				
				旧久保田小学校			
				運動公園温泉施設			
				西山保育園			
				坂下東小学校			
				坂下中学校			
				広瀬コミュニティセンター			
				川西コミュニティセンター			

避難先市町村の受入バランス及び平成22年度の国勢調査と現況との人口差の関係から、避難元市町村の地区によっては、表内の避難先施設が「避難先の割り振り一覧(H22国調)」の避難先施設と異なっている場合がございますので、御了承下さい。

参考資料1-(3)
避難先の割り振り一覧(現況)

避難元市町村地区名		避難先市町村	
		市町村名	施設名
檜葉町	檜葉町内	会津美里町	高田小学校(体育館)
			高田中学校(体育館)
			高田体育館
			高田公民館
			ふれあいセンター「あやめ荘」
			旧旭小学校(体育館)
			宮川小学校(体育館)
			藤川地区公民館(産業研修センター)
			旧尾岐小学校(体育館)
			尾岐地区公民館
			本郷第一小学校(体育館)
			本郷中学校(体育館)

避難先市町村の受入バランス及び平成22年度の国勢調査と現況との人口差の関係から、避難元市町村の地区によっては、表内の避難先施設が「避難先の割り振り一覧(H22国調)」の避難先施設と異なっている場合がございますので、御了承下さい。

参考資料1-(4)発電所からの距離別避難対象人口

○対象人口(平成22年度国勢調査に基づいたもの)

福島第一原子力発電所からの距離別行政区別人口

(単位:人)

市町村名	距離	行政区名	人口	市町村人口計
楡葉町	10km~20km	井出、大谷、上繁岡、下繁岡、波倉、上小埜、下小埜、北田、前原、山田岡、山田浜、営団、繁岡、上井出、下井出、松館、旭ヶ丘、女平、楳木下、乙次郎	7,659	7,700
	20km~30km	山田岡、山田浜、井出、下小埜、大谷、大坂	41	

福島第二原子力発電所からの距離別行政区別人口

(単位:人)

市町村名	距離	行政区名	人口	市町村人口計
楡葉町	~5km	波倉、営団、下繁岡、繁岡、上繁岡、上井出、下井出、北田、松館、大谷、旭ヶ丘	4,730	7,700
	5km~10km	下井出、北田、前原、大谷、上小埜、下小埜、松館、山田浜、山田岡、女平、楳木下、大坂、乙次郎	2,959	
	10km~20km	井出、大谷	11	

○対象人口(現況人口に基づいたもの)

福島第一原子力発電所からの距離別行政区別人口

(単位:人)

市町村名	距離	行政区名	人口	内 避難者 (再掲)	市町村人口計
楡葉町		全行政区	3,000		3,000

福島第二原子力発電所からの距離別行政区別人口

(単位:人)

市町村名	距離	行政区名	人口	内 避難者 (再掲)	市町村人口計
楡葉町		全行政区	3,000		3,000

参考資料1

関係市町村別資料 (富岡町)

参考資料1－(1)避難先市町村一覧

参考資料1－(2)避難ルート図

参考資料1－(3)避難先の割り振り一覧

参考資料1－(4)発電所からの距離別避難対象人口

○参考資料1-(1) 避難先市町村一覧

避難元市町村			避難先市町村		
市町村名	地区	対象人口	市町村名	受入数	主な避難ルート (国：国道、県：県道、市：市道、〇〇道：〇〇自動車道)
富岡町	全行政区	16,100	郡山市	16,100	国6→県36→国399→国288
					国6→国49（2Fの発災がない場合）
					県35→県41→県66→県13→国49（2Fの発災がない場合）
					国6→県36（※1）→国349→県13→国49
					国6→県36（※1）→常磐道→磐越道→国49（2Fの発災がない場合）
					国6（または、→県36→常磐道／県35）→国114→国459（※1）→国4（→東北道→国49）（1Fの発災がない場合）
					国6→県36→県35→国288（1Fの発災がない場合）
富岡町計		16,100			

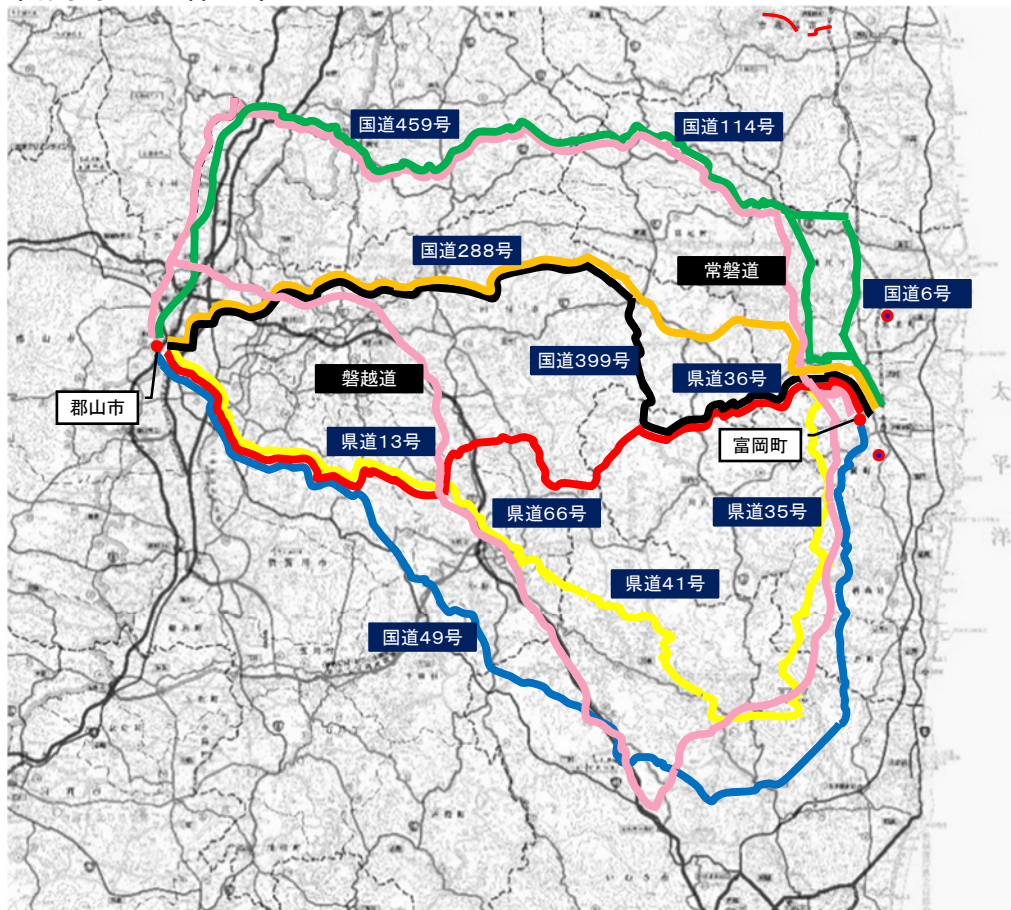
(※1) ルートの一部に大型車両のすれ違いが困難な区間あり。

(※2) ルートの一部に大型車両のすれ違いが不可な区間あり。

(※3) 現在は、原災法に基づく避難指示区域の設定等に伴い、通行が制限されている区間があることに留意する必要がある。

○参考資料1-(2) 避難ルート図

富岡町 → 郡山市



避難元市町村地区名		避難先市町村		避難元市町村地区名		避難先市町村				
		市町村名	施設名			市町村名	施設名			
富岡町	杉内	郡山市	桑野小学校	富岡町	岩井戸	郡山市	御館小学校下枝分校 中田ふれあいセンター(中田公民館)			
	仲町	郡山市	開成山野球場		清水	郡山市	郡山第五中学校 郡山市総合福祉センター 桃見台小学校 大島小学校			
	高津戸	郡山市	テクノアカデミー郡山 芳賀小学校 芳賀地域公民館 咲田消防センター		上郡	郡山市	開成山陸上競技場			
	下千里	郡山市	桜小学校 久留米地域公民館 野鳥の森学習館		太田	郡山市	障害者福祉センター			
	大菅	郡山市	郡山第二中学校 薫小学校 労働福祉会館 赤木小学校 麓山消防センター 21世紀記念公園		下郡山	郡山市	御館小学校 海老根小学校			
					毛萱	郡山市	名倉地域公民館			
					仏浜	郡山市	薫地域公民館			
	夜の森駅前北	郡山市	白岩小学校 東芳小学校 東部地域公民館 白岩コミュニティ消防センター		駅前	郡山市	県立安積高校御館校 御館中学校 黒木消防センター			
					夜の森駅前南	郡山市	郡山第一中学校 薫小学校	西原	郡山市	県立あさか開成高校 郡山第二中学校 芳山小学校
	新町	郡山市	県立安積高校御館校					中央	郡山市	郡山第四中学校 緑ヶ丘中学校 緑ヶ丘第一小学校 県立あぶくま養護学校
	赤木	郡山市	緑ヶ丘ふれあいセンター(緑ヶ丘地域公民館)		小浜	郡山市	富田中学校 富田西小学校 県立郡山養護学校 富田公民館 富田東地域公民館			
	上本町	郡山市	障害者福祉センター					深谷	郡山市	朝日が丘小学校
	王塚	郡山市	総合体育館 ミューカルがくと館					小良ヶ浜	郡山市	宮城中学校 宮城小学校
	本町	郡山市	ミューカルがくと館 男女共同参画センター 開成小学校 開成山弓道場 桑野地域公民館 ニコニコこども館		栄町	郡山市	桃見台地域公民館			
					新夜ノ森	郡山市	県立安積高校 郡山第七中学校			

避難元市町村地区名		避難先市町村	
		市町村名	施設名
富岡町	新夜ノ森	郡山市	開成地域公民館 大槻東地域公民館

参考資料1-(4)発電所からの距離別避難対象人口

○対象人口(現況人口に基づいたもの)

○福島第一原子力発電所からの距離別行政区別人口

(単位:人)

市町村名	距離	行政区名	人口	市町村人口計
富岡町	5km～10km	小良ヶ浜、新夜ノ森、深谷、大菅、夜の森駅前北、夜の森駅前南、小浜、高津戸、新町、下千里、仲町、王塚、上本町、杉内、仏浜、中央、栄町、駅前、西原、本町	12,890	16,001
	10km～20km	上郡、下郡山、仏浜、毛萱、太田、岩井戸、赤木、西原、清水	3,111	

○福島第二原子力発電所からの距離別行政区別人口

(単位:人)

市町村名	距離	行政区名	人口	市町村人口計
富岡町	～5km	太田、下郡山、毛萱、上郡、清水、西原、駅前、仏浜、岩井戸、中央、本町、栄町、小浜、上本町、王塚、赤木、深谷、新夜ノ森、新町	8,866	16,001
	5km～10km	岩井戸、赤木、王塚、上本町、下千里、新夜ノ森、新町、高津戸、夜の森駅前南、夜の森駅前北、大菅、深谷、小良ヶ浜、仲町、杉内	7,135	

参考資料1

関係市町村別資料 (川内村)

参考資料1－(1)避難先市町村一覧

参考資料1－(2)避難ルート図

参考資料1－(3)避難先の割り振り一覧

参考資料1－(4)発電所からの距離別避難対象人口

○参考資料1-(1) 避難先市町村一覧

避難先市町村(平成22年国政調査結果に基づいたもの)

避難元市町村			避難先市町村		
市町村名	地区	対象人口	市町村名	受入数	主な避難ルート (国:国道、県:県道、市:市道、〇〇道:〇〇自動車道)
川内村	全行政区	2,900	郡山市	2,900	国399→国288
					県112(※2)→県302(※1)→国288
					県36(※1)→国349→県13→国49
					県36→県287(※2)→県41→県66→県13→国49
					県36→県28(※2)→県41→県66→県13→国349→磐越道→東北道→国49
					国399→国288→磐越道→東北道→国49
					県36(※1)→国349→磐越道→東北道→国49
川内村計		2,900			

避難先市町村(現況人口に基づいたもの)

避難元市町村			避難先市町村		
市町村名	地区	対象人口	市町村名	受入数	主な避難ルート (国:国道、県:県道、市:市道、〇〇道:〇〇自動車道)
川内村	全行政区	2,800	郡山市	2,800	国399→国288
					県112(※2)→県302(※1)→国288
					県36(※1)→国349→県13→国49
					県36→県287(※2)→県41→県66→県13→国49
					県36→県28(※2)→県41→県66→県13→国349→磐越道→東北道→国49
					国399→国288→磐越道→東北道→国49
					県36(※1)→国349→磐越道→東北道→国49
川内村計		2,800			

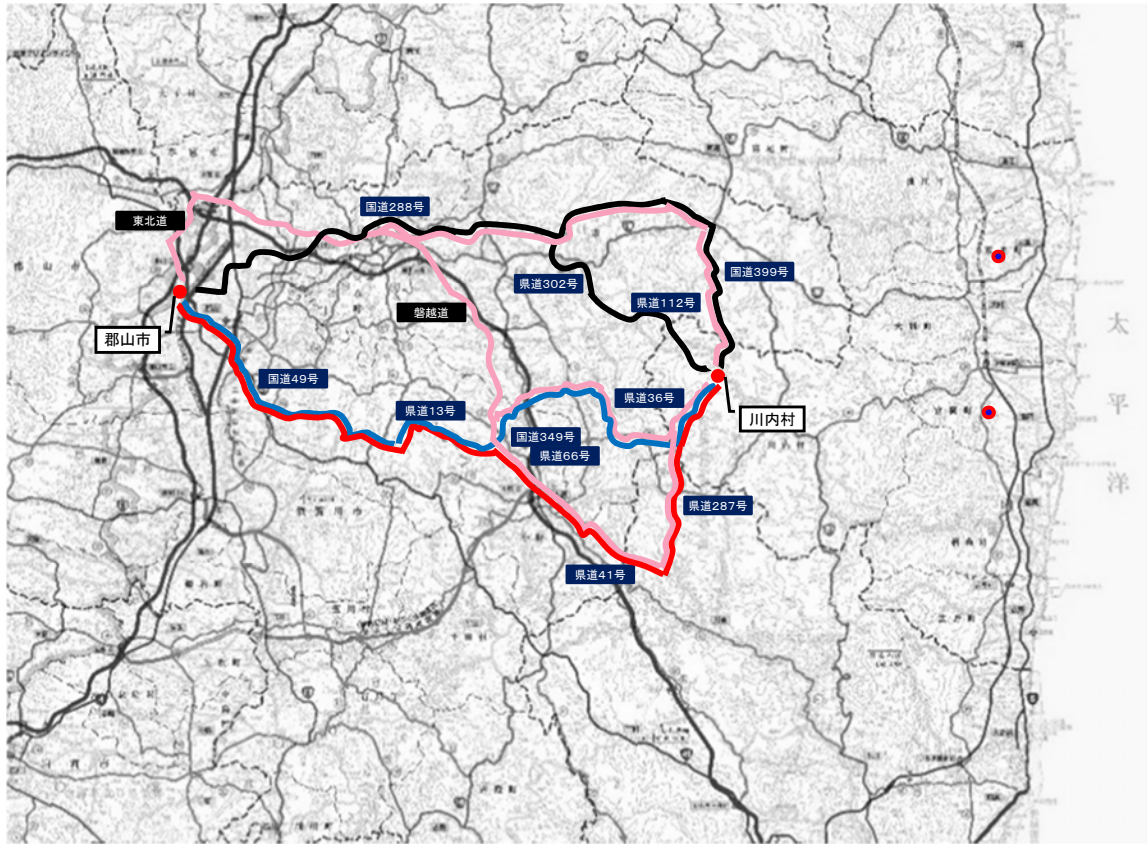
(※1) ルートの一部に大型車両のすれ違いが困難な区間あり。

(※2) ルートの一部に大型車両のすれ違いが不可な区間あり。

(※3) 現在は、原災法に基づく避難指示区域の設定等に伴い、通行が制限されている区間があることに留意する必要がある。

○参考資料1-(2) 避難ルート図

川内村 → 郡山市



参考資料1-(3)
避難先の割り振り一覧(国調)

避難元市町村地区名	避難先市町村	
	市町村名	施設名
川内村	第1～6行政区	郡山市 ビッグパレットふくしま
	第7行政区	郡山市 安積中学校
	第8行政区	郡山市 安積公民館安積分室

避難先市町村の受入バランス及び平成22年度の国勢調査と現況との人口差の関係から、避難元市町村の地区によっては、表内の避難先施設が「避難先の割り振り一覧(H22国調)」の避難先施設と異なっている場合がございますので、御了承下さい。

参考資料1-(3)
避難先の割り振り一覧(現況)

避難元市町村地区名		避難先市町村	
		市町村名	施設名
川内村	第1～6行政区	郡山市	ビッグバレットふくしま
	第7行政区		安積中学校
	第8行政区		安積公民館安積分室

避難先市町村の受入バランス及び平成22年度の国勢調査と現況との人口差の関係から、避難元市町村の地区によっては、表内の避難先施設が「避難先の割り振り一覧(H22国調)」の避難先施設と異なっている場合がございますので、御了承下さい。

参考資料1-(4)発電所からの距離別避難対象人口

○対象人口(現況人口に基づいたもの)

福島第一原子力発電所からの距離別行政区別人口

(単位:人)

市町村名	距離	行政区名	人口	市町村人口計
川内村	10km～20km	第5行政区の一部、第8行政区	338	2,739
	20km～30km	第1行政区、第2行政区、第3行政区、第4行政区、第5行政区の一部、第6行政区、第7行政区	2,401	

○福島第二原子力発電所からの距離別行政区別人口

(単位:人)

市町村名	距離	行政区名	人口	市町村人口計
川内村	10km～20km	第5行政区、第6行政区、第7行政区、第8行政区	2,087	2,739
	20km～30km	第1行政区、第2行政区、第3行政区、第4行政区	652	

○対象人口(現況人口に基づいたもの)

福島第一原子力発電所からの距離別行政区別人口

(単位:人)

市町村名	距離	行政区名	人口	市町村人口計
川内村	10km～20km	第5行政区の一部、第8行政区	749	2,820
	20km～30km	第1行政区、第2行政区、第3行政区、第4行政区、第5行政区の一部、第6行政区、第7行政区	2,071	

○福島第二原子力発電所からの距離別行政区別人口

(単位:人)

市町村名	距離	行政区名	人口	市町村人口計
川内村	10km～20km	第5行政区、第6行政区、第7行政区、第8行政区	1,312	2,820
	20km～30km	第1行政区、第2行政区、第3行政区、第4行政区	1,508	

参考資料1

関係市町村別資料 (大熊町)

参考資料1－(1)避難先市町村一覧

参考資料1－(2)避難ルート図

参考資料1－(3)避難先の割り振り一覧

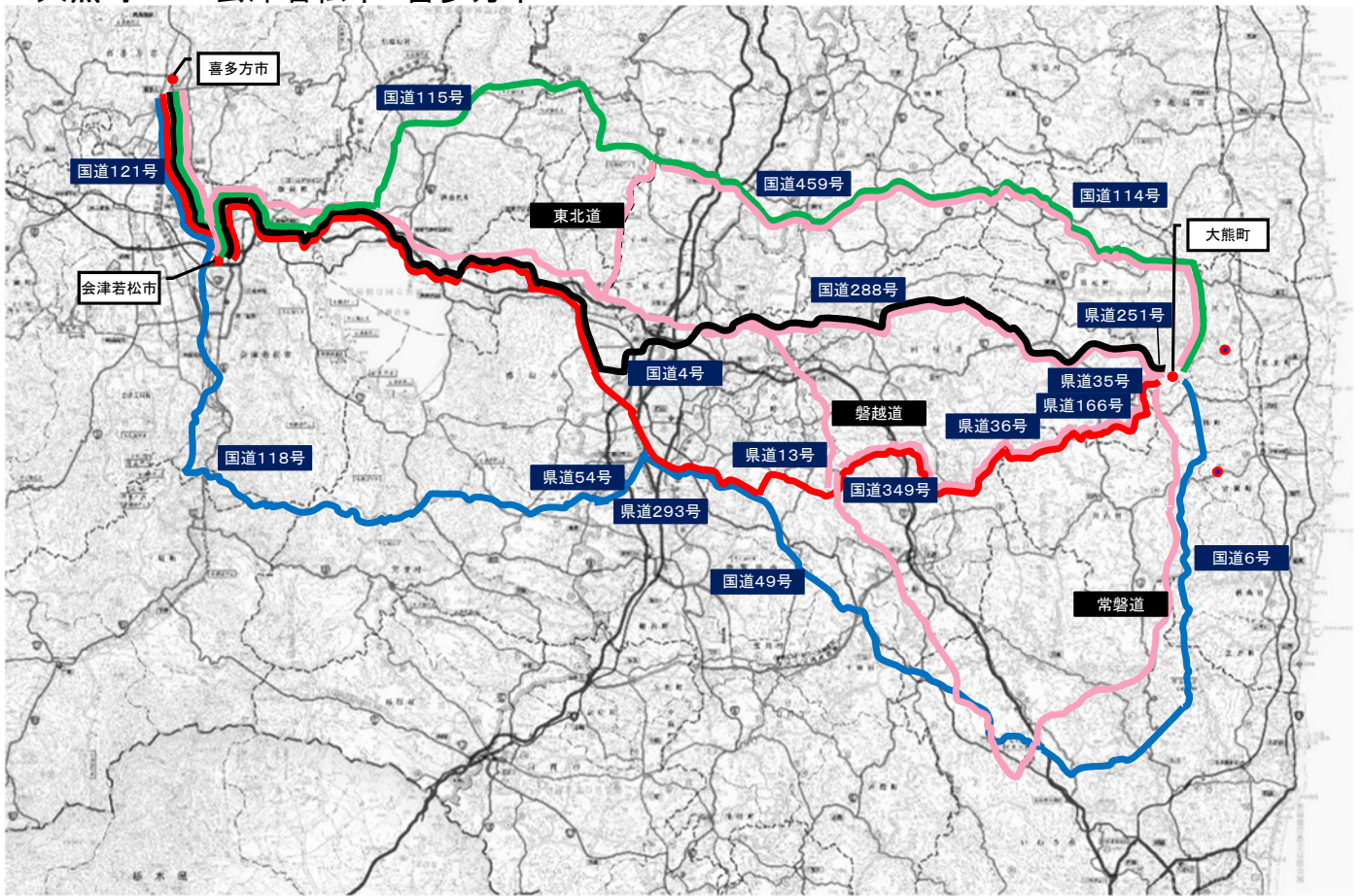
参考資料1－(4)発電所からの距離別避難対象人口

○参考資料1-(1) 避難先市町村一覧
 避難先市町村(平成22年国政調査結果に基づいたもの)

避難元市町村			避難先市町村		
市町村名	地区	対象人口	市町村名	受入数	主な避難ルート (国:国道、県:県道、市:市道、〇〇道:〇〇自動車道)
大熊町	全行政区	11,600	会津若松市	6,000	県251→国288(※1)→国4→国49
					国6→国114→国459(※1)→国115→国49(1Fの発災がない場合)
					県166→県35→県36(※1)→国349→県13→国49
					国6→国49→県293(※1)→県54→国118(2Fの発災がない場合)
					県251→国288(※1)→磐越道→国49
					国6→国114→国459(※1)→国4→東北道→磐越道→国49(1Fの発災がない場合)
					県166→県35→県36(※1)→国349→磐越道→国49
					常磐道→磐越道→国49(2Fの発災がない場合)
			喜多方市	5,600	県251→国288(※1)→国4→国349→国49→国121
					国6→国114→国459(※1)→国115→国49→国121(1Fの発災がない場合)
					県166→県35→県36(※1)→国349→県13→国49→国121
					国6→国49→県293(※1)→県54→国118→国121(2Fの発災がない場合)
					県251→国288(※1)→磐越道→国121
					国6→国114→国459(※1)→国4→東北道→磐越道→国121(1Fの発災がない場合)
県166→県35→県36(※1)→国349→磐越道→国121					
常磐道→磐越道→国121(2Fの発災がない場合)					
大熊町計		11,600			

(※1) ルートの一部に大型車両のすれ違いが困難な区間あり。
 (※2) ルートの一部に大型車両のすれ違いが不可な区間あり。
 (※3) 現在は、原災法に基づく避難指示区域の設定等に伴い、通行が制限されている区間があることに留意する必要がある。

○参考資料1-(2) 避難ルート図
大熊町 → 会津若松市 喜多方市



避難元市町村地区名		避難先市町村		避難元市町村地区名		避難先市町村	
		市町村名	施設名			市町村名	施設名
大熊町	中屋敷	喜多方市	堂島地区公民館	大熊町	町区	会津若松市	県立若松商業高等学校
	野上1区	喜多方市	第一小学校		熊川区	会津若松市	県立若松商業高等学校
	野上2区	喜多方市	第一中学校 慶徳ふれあい館		野馬形区	会津若松市	県立会津工業高等学校
	下野上1区	喜多方市	県立喜多方桐桜高校 第二小学校 喜多方プラザ文化センター		小入野区	会津若松市	県立会津工業高等学校 第二中学校
	下野上2区	喜多方市	押切川公園体育館		大和久区	会津若松市	城南小学校
	下野上3区	喜多方市	第二中学校 松山小学校 上三宮遊樹館 松山公民館 加納小学校				県立会津高等学校
					夫沢1、2区	会津若松市	あいづ総合体育館
	大野1区	喜多方市	喜多方高校		夫沢3区	会津若松市	第四中学校 第五中学校
	大野2区	喜多方市	熱塩加納体育館 会北中学校		東電	会津若松市	河東学園小学校
	大川原1区	喜多方市	慶徳小学校 上三宮小学校				
	大川原2区	喜多方市	豊川小学校 豊川公民館				
				熊1区	喜多方市	山都小学校 山都中学校 山都体育館 山都開発センター 山都保健センター 県立耶麻農業高校	
	熊2区	喜多方市	堂島小学校 テクノアカデミー会津				
		会津若松市	城西小学校				
	熊3区	会津若松市	城西小学校 謹教小学校 第三中学校 県立若松商業高等学校				

避難先市町村の受入バランス及び平成22年度の国勢調査と現況との人口差の関係から、避難元市町村の地区によっては、表内の避難先施設が「避難先の割り振り一覧(H22国調)」の避難先施設と異なっている場合がございますので、御了承下さい。

参考資料1-(4)発電所からの距離別避難対象人口
 ○対象人口(平成22年度国勢調査に基づいたもの)
 福島第一原子力発電所からの距離別行政区別人口

(単位:人)

市町村名	距離	行政区名	人口	市町村人口計
大熊町	10km~20km	夫沢1区、夫沢2区、夫沢3区、小入野、大和久、熊川、野馬形、熊1区、熊2区、熊3区、町、下野上2区、下野上3区、大野1区、大野2区	9,533	11,515
	5km~10km	熊川、町、熊1区、熊2区、夫沢3区、下野上1区、下野上2区、下野上3区、大野2区、野上1区、野上2区、大川原1区、大川原2区	1,962	
	20km~30km	野上	20	

福島第二原子力発電所からの距離別行政区別人口

(単位:人)

市町村名	距離	行政区名	人口	市町村人口計
大熊町	10km~20km	町、熊川、熊1区、熊2区、熊3区、大川原1区、大川原2区、小入野、野馬形、大和久、夫沢1区、下野上3区、大野1区、大野2区	7,320	11,515
	20km~30km	夫沢2区、夫沢3区、小入野、下野上1区、下野上2区、大川原1区、大川原2区、野上1区、野上2区	4,195	

参考資料1

関係市町村別資料 (双葉町)

参考資料1－(1)避難先市町村一覧

参考資料1－(2)避難ルート図

参考資料1－(3)避難先の割り振り一覧

参考資料1－(4)発電所からの距離別避難対象人口

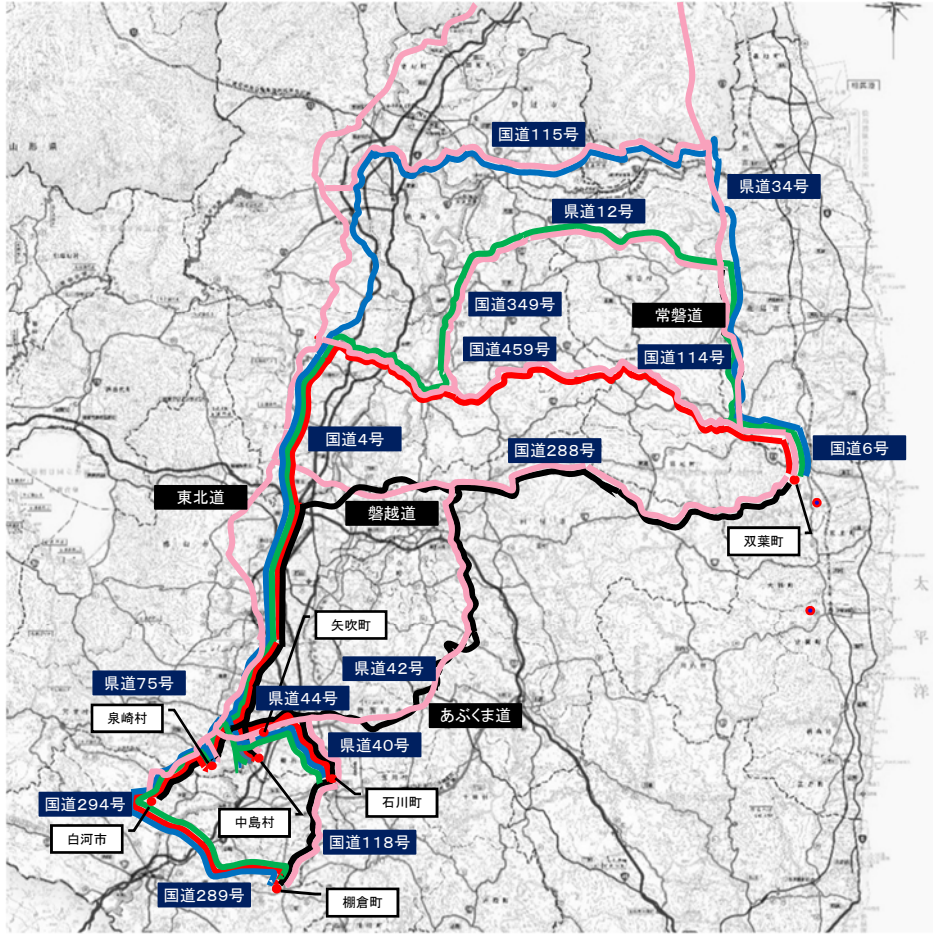
○参考資料1-(1) 避難先市町村一覧
 避難先市町村(平成22年国政調査結果に基づいたもの)

避難元市町村			避難先市町村		主な避難ルート (国:国道、県:県道、市:市道、○○道:○○自動車道)
市町村名	地区	対象人口	市町村名	受入数	
双葉町	全行政区	7,000	白河市	500	国288(※1)→国4→国294
					国6→国114→国459(※1)→国4(→東北道→国4)→国294
					国6→国114→常磐道(県34)→県12→国349→国459(※1)→国4(→東北道→国4)→国294
					国6→国114→常磐道(県34)→国115→国4(→国115→東北道→国4)→国294
					国6→国114→常磐道→仙台東部→仙台南部→東北道→国4→国294
					国288(※1)→磐1越道→東北道→国4→国294
			泉崎村	500	国288(※1)→国4→県75
					国6→国114→国459(※1)→国4(→東北道→国4)→県75
					国6→国114→常磐道(または、県34)→県12→国349→国459(※1)→国4(→東北道→国4)→県75
					国6→国114→常磐道(または、県34)→国115→国4(→国115→東北道→国4)→県75
					国6→国114→常磐道→仙台東部→仙台南部→東北道→国4→県75
					国288(※1)→磐越道→東北道→国4→県75
			矢吹町	1,700	国288(※1)→国4→県44→県42
					国6→国114→国459(※1)→国4(→東北道→県42(あぶくま))→県44→県42
					国6→国114→常磐道(または、県34)→県12→国349→国459(※1)→国4(→東北道→県42(あぶくま))→県44→県42
					国6→国114→常磐道(または、県34)→国115→国4(→国115→東北道→国4)→県44→県42
					国6→国114→常磐道→仙台東部→仙台南部→東北道→国4→県44
					国288(※1)→磐越道→東北道→県42(あぶくま)→県42
			中島村	500	国288(※1)→国349→県42→県44
					国6→国114→国459(※1)→国4→県44
					国6→国114→常磐道(または、県34)→県12→国349→国459(※1)→国4(→東北道→国4)→県44
					国6→国114→常磐道(または、県34)→国115→国4(→国115→東北道→国4)→県44
					国6→国114→常磐道→仙台東部→仙台南部→東北道→国4→県44
					国288(※1)→国349→県42(あぶくま)→県44
棚倉町	700	国288(※1)→国349→県42→国118			
		国6→国114→国459(※1)→国4→国289→国118			
		国6→国114→常磐道(または、県34)→県12→国349→国459(※1)→国4(→東北道→国4)→国289→国118			
		国6→国114→常磐道(または、県34)→国115→国4(→国115→東北道→国4)→国289→国118			
		国6→国114→常磐道→仙台東部→仙台南部→東北道→国4→国289→国118			
		国288(※1)→国349→県42(あぶくま)→国118			
石川町	3,100	国288(※1)→国349→県42→県40			
		国6→国114→国459(※1)→国4(→東北道→国4)→県42→国118			
		国6→国114→常磐道(または、県34)→県12→国349→国459(※1)→国4(→東北道→国4)→県42→国118			
		国6→国114→常磐道(または、県34)→国115→国4(→国115→東北道→国4)→県42→国118			
		国6→国114→常磐道→仙台東部→仙台南部→東北道→国4→県42→国118			
		国288(※1)→国349→県42(あぶくま)→国118			
双葉町計		7,000			

(※1) ルートの一部に大型車両のすれ違いが困難な区間あり。
 (※2) ルートの一部に大型車両のすれ違いが不可な区間あり。
 (※3) 現在は、原災法に基づく避難指示区域の設定等に伴い、通行が制限されている区間があることに留意する必要がある。

○参考資料1-(2) 避難ルート図

双葉町 → 白河市 泉崎村 矢吹町 中島村 棚倉町 石川町



避難元市町村地区名		避難先市町村		避難元市町村地区名		避難先市町村	
		市町村名	施設名			市町村名	施設名
双葉町	石熊	矢吹町	中畑小学校 中畑公民館	双葉町	山田	石川町	沢田小学校体育館 沢田中学校体育館
	郡山	泉崎村	泉崎村立泉崎幼稚園		山田(松さく)	石川町	赤羽集会所
			泉崎村立泉崎第一小学校 泉崎村保育所 泉崎村児童館		両竹	中島村	滑津小学校
	三字(前田)	棚倉町	社川小学校 近津小学校 山岡小学校 棚倉中学校		鴻草	矢吹町	三神小学校
	三字(水沢、目さく)	棚倉町	高野小学校				
	渋川 羽鳥	白河市	表郷中学校体育館				
	下条	石川町	石川中学校体育館				
	下長塚	石川町	山形小学校体育館				
	寺松	白河市	表郷小学校体育館				
	中田	矢吹町	三神公民館				
	長塚一	石川町	県立石川養護学校 老人福祉センター 勤労青少年ホーム 総合体育館 王子平集会所				
	長塚二	石川町	総合体育館 石川中学校武道館 山橋自治センター(体育館) 南山形小学校体育館 沢田自治センター				
	新山	矢吹町	中畑小学校 光南高等学校				
	浜野(中野)	中島村	吉子川小学校				
	浜野(中浜)	中島村	生涯学習センター輝ら里				
	細谷	泉崎村	泉崎村資料館 泉崎村保健福祉総合センター				

避難先市町村の受入バランス及び平成22年度の国勢調査と現況との人口差の関係から、避難元市町村の地区によっては、表内の避難先施設が「避難先の割り振り一覧(H22国調)」の避難先施設と異なっている場合がございますので、御了承下さい。

参考資料1-(4)発電所からの距離別避難対象人口

○対象人口(平成22年度国勢調査に基づいたもの)

○福島第一原子力発電所からの距離別行政区別人口

(単位:人)

市町村名	距離	行政区名	人口	市町村人口計
双葉町	～5km	山田、細谷、新山、三字、羽鳥、下条、長塚1、長塚2、下長塚、郡山、浜野、中田、両竹	6,081	6,932
	5km～10km	山田、石熊、三字、羽鳥、寺松、鴻草、渋川、長塚1、長塚2、両竹、中田	851	
	10km～20km	石熊(※居住人口なし)	0	

○福島第二原子力発電所からの距離別行政区別人口

(単位:人)

市町村名	距離	行政区名	人口	市町村人口計
双葉町	10km～20km	浜野、長塚1、長塚2、下長塚、羽鳥、両竹、中田、鴻草、郡山、細谷、新山、渋川、山田、石熊、下条、三字、寺松、	6,932	6,932

参考資料1

関係市町村別資料 (浪江町)

参考資料1－(1)避難先市町村一覧

参考資料1－(2)避難ルート図

参考資料1－(3)避難先の割り振り一覧

参考資料1－(4)発電所からの距離別避難対象人口

- 参考資料1-(1) 避難先市町村一覧
- 避難先市町村(平成22年国政調査結果に基づいたもの)

避難元市町村			避難先市町村		
市町村名	地区	対象人口	市町村名	受入数	主な避難ルート (国：国道、県：県道、市：市道、〇〇道：〇〇自動車道)
浪江町	全行政区	21,000	郡山市	7,900	国114→国459(※1)→国4(→東北道→国49)
					国6→県12→国349→国114→国4(→国115→東北道→国49)
					国114→常磐道(または、県34)→県12→国349→国114→国4(→国115→東北道→国49)
					国114→常磐道(または、県34)→国115→国4(→国115→東北道→国49)
					国114→常磐道→仙台東部→仙台南部→東北道→国49
					国114→県62(※2)→国4
					国114→県62(※2)→国349→国459(※1)→国4
					国114→国459→国349→国288→磐越道→東北道→国49
			二本松市	8,100	国114→国459(※1)
					国6→県12→国349→国114→国4(→国115→東北道→国4)
					国114→常磐道(または、県34)→県12→国349→国114→国4(→国115→東北道→国4)
					国114→常磐道(または、県34)→国115→国4(→国115→東北道→国4)
					国114→常磐道→仙台東部→仙台南部→東北道→国4
					国114→県62(※2)→国4
					国114→県62(※2)→国349→国459(※1)
					国114→国459(※1)→国4(→東北道→国4)
			本宮市	5,000	国6→県12→国349→国114→国4(→国115→東北道→国4)
					国114→常磐道(または、県34)→県12→国349→国114→国4(→国115→東北道→国4)
					国114→常磐道(または、県34)→国115→国4(→国115→東北道→国4)
					国114→常磐道→仙台東部→仙台南部→東北道→国4
					国114→県62(※2)→国4
国114→県62(※2)→国349→国459(※1)→国4					
国114→国459→国349→国288→磐越道→東北道→国4					
浪江町計	21,000				

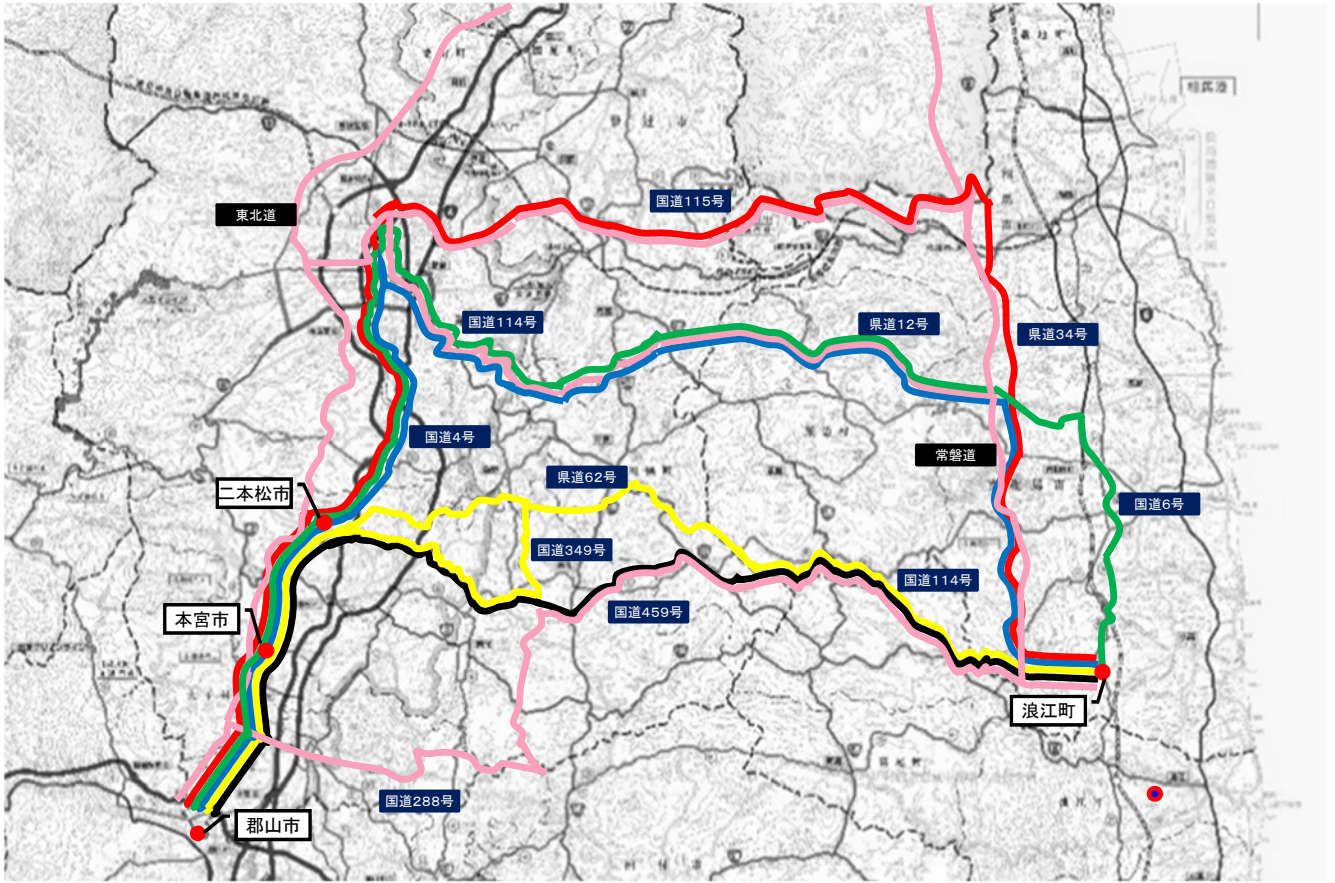
○避難先市町村(現況人口に基づいたもの)

避難元市町村			避難先市町村		
市町村名	地区	対象人口	市町村名	受入数	主な避難ルート (国：国道、県：県道、市：市道、〇〇道：〇〇自動車道)
浪江町	全行政区	1,700	二本松市	1,700	国114→国459(※1)
					国6→県12→国349→国114→国4(→国115→東北道→国4)
					国114→常磐道(または、県34)→県12→国349→国114→国4(→国115→東北道→国4)
					国114→常磐道(または、県34)→国115→国4(→国115→東北道→国4)
					国114→常磐道→仙台東部→仙台南部→東北道→国4
					国114→県62(※2)→国4
浪江町計	1,700				

(※1) ルートの一部に大型車両のすれ違いが困難な区間あり。
(※2) ルートの一部に大型車両のすれ違いが不可な区間あり。
(※3) 現在は、原災法に基づく避難指示区域の設定等に伴い、通行が制限されている区間があることに留意する必要がある。

○参考資料1-(2) 避難ルート図

浪江町 → 二本松市 本宮市 郡山市



避難元市町村地区名		避難先市町村		避難元市町村地区名		避難先市町村	
		市町村名	施設名			市町村名	施設名
浪江町	権現堂	二本松市	油井小学校体育館 安達ヶ原ふるさと村 二本松南小学校体育館 県立二本松工業高等学校体育館 二本松第一中学校体育館 県立安達高等学校体育館 二本松北小学校体育館 二本松市市民交流センター 岳下住民センター 岳下小学校体育館 洪川住民センター 福島県男女共生センター	浪江町	川添	二本松市	福島県男女共生センター サンライズもとみや 本宮第一中学校体育館 老人憩いの家 本宮第2保育所 白沢保育所 糠沢小学校体育館
	樋渡	二本松市	新殿小学校体育館 岩代中学校体育館 新殿住民センター 福島県男女共生センター		北幾世橋	本宮市	本宮第二中学校柔剣道場 岩根小学校体育館 岩根農構センター 高齢者ふれあいプラザ(岩根) 糠沢小学校体育館
	牛渡 高瀬	二本松市	二本松第三中学校体育館 杉田小学校体育館 杉田住民センター 福島県男女共生センター		棚塩	本宮市	本宮第二中学校柔剣道場 荒井地区公民館 高齢者ふれあいプラザ(荒井) 仁井田地区公民館 糠沢小学校体育館
	川添	二本松市	県立安達東高等学校体育館 小浜小学校体育館 岩代公民館 小浜中学校体育館 大平小学校体育館 大平住民センター 二本松第二中学校体育館 石井小学校体育館		幾世橋	本宮市	青田農構センター 五百川小学校体育館 荒井地区公民館 高齢者ふれあいプラザ(荒井) 仁井田地区公民館 糠沢小学校体育館
石井住民センター 塩沢小学校体育館 塩沢住民センター 原瀬小学校体育館 安達太良小学校体育館			請戸	本宮市	本宮小学校体育館 本宮まゆみ小学校体育館 本宮第一中学校柔剣道場 本宮第1保育所 本宮第3保育所 本宮第2児童館 中央公民館		
			中浜 両竹	本宮市	高木地区公民館 市民元気いきいき応援プラザ・えぼか		
			星曾根、川房、赤宇木、津島	本宮市	県立本宮高等学校		
			田尻	郡山市	明健小学校 明健中学校 行健第二小学校 富久山コミュニティ消防センター 富田東小学校		

避難元市町村地区名		避難先市町村	
		市町村名	施設名
浪江町	小野田	郡山市	日和田中学校
	酒井	郡山市	日和田小学校
	谷津田	郡山市	日和田公民館 平成記念郡山こどものもり公園
	小丸	郡山市	鬼生田小学校
	末森	郡山市	行健中学校
	大堀	郡山市	西田ふれあいセンター(西田公民館)
			三町目小学校 西田地域交流センター
	井手 西台	郡山市	県立郡山北工業高校
	立野	郡山市	大島地域公民館 県立安積黎明高校 富田東小学校
			藤橋
	酒田	郡山市	高倉小学校 高野小学校 西田中学校
			苅宿
	加倉	郡山市	喜久田小学校 喜久田中学校 喜久田ふれあいセンター(喜久田公民館)
			室原
	下津島	郡山市	行徳地域公民館
	南津島	郡山市	大田小学校 根木屋小学校
	南津島	郡山市	小泉小学校
羽附	郡山市	日和田地域交流センター	

参考資料1-(3)
避難先の割り振り一覧(現況)

避難元市町村地区名		避難先市町村	
		市町村名	施設名
浪江町	浪江町内	二本松市	県立安達高等学校体育館 県立二本松工業高等学校体育館 県立安達東高等学校体育館 岩代公民館

避難先市町村の受入バランス及び平成22年度の国勢調査と現況との人口差の関係から、避難元市町村の地区によっては、表内の避難先施設が「避難先の割り振り一覧(H22国調)」の避難先施設と異なっている場合がございますので、御了承下さい。

参考資料1-(4)発電所からの距離別避難対象人口

○ 対象人口(国調人口に基づいたもの)

福島第一原子力発電所からの距離別行政区別人口

(単位:人)

市町村名	距離	行政区名	人口	市町村人口計
浪江町	～5km	両竹、中浜	185	20,905
	5km～10km	両竹、中浜、請戸北、請戸南、北棚塩、南棚塩、北幾世橋北、北幾世橋南、幾世橋、佐屋前、高瀬、樋渡・牛渡、上ノ原、川添北、川添南、1区、2区、3区、4区、5区、6区、7区、8区、小丸、井出、田尻、大堀、小野田、谷津田、酒井、加倉、酒田、西台、藤橋	17,256	
	10km～20km	畑川、小丸、井出、末森、田尻、大堀、室原、立野上、立野中、立野下、苅宿、加倉、酒田、藤橋、大昼	2,152	
	20km～30km	津島、下津島、南津島上、南津島下、赤字木、手七郎、大昼	1,215	
	30km～	羽附、津島、南津島上、赤字木、手七郎	97	

福島第二原子力発電所からの距離別行政区別人口

(単位:人)

市町村名	距離	行政区名	人口	市町村人口計
浪江町	10km～20km	両竹、中浜、請戸北、請戸南、南棚塩、北幾世橋北、北幾世橋南、幾世橋、高瀬、樋渡・牛渡、上ノ原、川添北、川添南、1区、2区、4区、5区、6区、7区、8区、小丸、井手、末森、田尻、大堀、小野田、谷津田、酒井	16,275	20,905
	20km～30km	北棚塩、南棚塩、北幾世橋北、北幾世橋南、幾世橋、佐屋前、上ノ原、川添北、川添南、1区、2区、3区、4区、8区、畑川、小丸、井手、末森、田尻、大堀、室原、立野上、立野中、立野下、苅宿、加倉、酒田、西台、藤橋、大昼	3,731	
	30km～	羽附、津島、下津島、南津島上、南津島下、赤字木、手七郎、大昼	899	

参考資料1-(4)発電所からの距離別避難対象人口

○ 対象人口(現況人口に基づいたもの)

福島第一原子力発電所からの距離別行政区別人口

(単位:人)

市町村名	距離	行政区名	人口	市町村人口計
浪江町		全行政区		1,700

福島第二原子力発電所からの距離別行政区別人口

(単位:人)

市町村名	距離	行政区名	人口	市町村人口計
浪江町		全行政区		1,700

参考資料1

関係市町村別資料 (葛尾村)

参考資料1－(1)避難先市町村一覧

参考資料1－(2)避難ルート図

参考資料1－(3)避難先の割り振り一覧

参考資料1－(4)発電所からの距離別避難対象人口

○参考資料1-(1) 避難先市町村一覧
 避難先市町村(平成22年国政調査結果に基づいたもの)

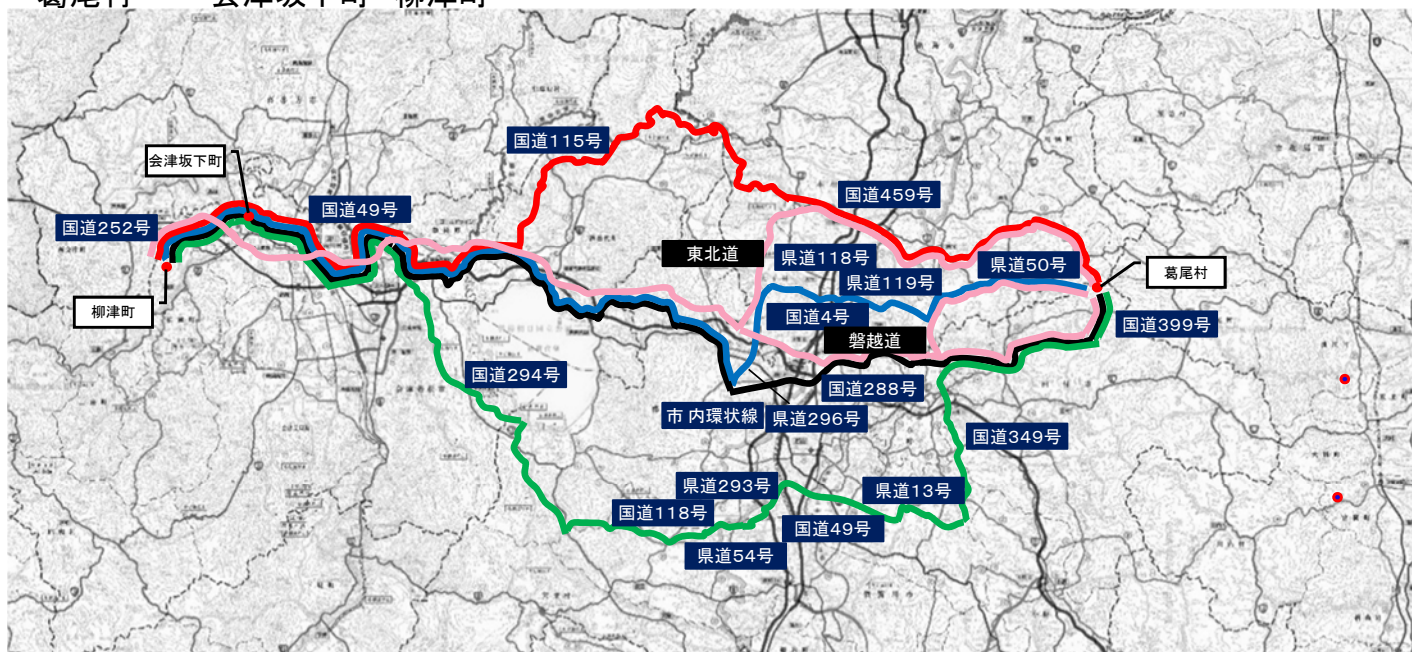
避難元市町村			避難先市町村		
市町村名	地区	対象人口	市町村名	受入数	主な避難ルート (国：国道、県：県道、市：市道、〇〇道：〇〇自動車道)
葛尾村	全行政区	1,600	会津坂下町	1,000	国399→国288→市(内環状線)→県296→国49
					国399→国288→国349→県13→国49→県293(※1)→県54→国118→国294(※2)→国49
					国399→国459(※1)→国115→国49
					県50→国349→県119→県118→国4→国49
					国399→国288→磐越道→国49
					国399→国459(※1)→国4→東北道→磐越道→国49
					県50→国349→国288→磐越道→国49
					県50→国288→磐越道→国49
			柳津町	600	国399→国288→市(内環状線)→県296→国49→国252
					国399→国288→国349→県13→国49→県293(※1)→県54→国118→国294(※2)→国49→国252
					国399→国459(※1)→国115→国49→国252
					県50→国349→県119→県118→国4→国49→国252
					国399→国288→磐越道→国252
					国399→国459(※1)→国4→東北道→磐越道→国252
					県50→国349→国288→磐越道→国252
県50→国288→磐越道→国252					
葛尾村計		1,600			

(※1) ルートの一部に大型車両のすれ違いが困難な区間あり。

(※2) ルートの一部に大型車両のすれ違いが不可な区間あり。

(※3) 現在は、原災法に基づく避難指示区域の設定等に伴い、通行が制限されている区間があることに留意する必要がある。

○参考資料1-(2) 避難ルート図
葛尾村 → 会津坂下町 柳津町



参考資料2
避難先の割り振り一覧(国調)

避難元市町村地区名		避難先市町村	
		市町村名	施設名
葛尾村	落合 大放 岩角 広谷地 野行	会津坂下町	県立会津農林高等学校
	大笹	会津坂下町	旧金上小学校
	上葛尾	会津坂下町	旧若宮小学校
	下葛尾	会津坂下町	中央公民館
	夏湯	柳津町	砂子原公民館
	野川	柳津町	西山中学校
	上野川	柳津町	西山小学校

避難先市町村の受入バランス及び平成22年度の国勢調査と現況との人口差の関係から、避難元市町村の地区によっては、表内の避難先施設が「避難先の割り振り一覧(H22国調)」の避難先施設と異なっている場合がございますので、御了承下さい。

参考資料1-(4)発電所からの距離別避難対象人口

○対象人口(平成22年度国勢調査に基づいたもの)

福島第一原子力発電所からの距離別行政区別人口

(単位:人)

市町村名	距離	行政区名	人口	市町村人口計
葛尾村	10km~20km	大放、野行	281	1,531
	20km~30km	落合、野川、上野川、大放、夏湯、岩角、野行、広谷地、大笹、下葛尾、上葛尾	1,250	

○福島第二原子力発電所からの距離別行政区別人口

(単位:人)

市町村名	距離	行政区名	人口	市町村人口計
葛尾村	10km~20km	落合、大放、夏湯、大笹、岩角、野行	1,023	1,531
	20km~30km	落合、野川、上野川、大笹、野行、広谷地、下葛尾、上葛尾	508	

参考資料1

関係市町村別資料 (飯舘村)

- 参考資料1－(1)避難先市町村一覧
- 参考資料1－(2)避難ルート図
- 参考資料1－(3)避難先の割り振り一覧
- 参考資料1－(4)発電所からの距離別避難対象人口

○参考資料1-(1) 避難先市町村一覧
 避難先市町村(平成22年国政調査結果に基づいたもの)

避難元市町村			避難先市町村		
市町村名	地区	対象人口	市町村名	受入数	主な避難ルート (国：国道、県：県道、市：市道、〇〇道：〇〇自動車道)
飯舘村	全行政区	6,300	福島市	6,300	県12→国114
					国399(※2)→国349→国4
					国399(※2)→国349→国115→国4
					県31→国115→国4
飯舘村計		6,300			

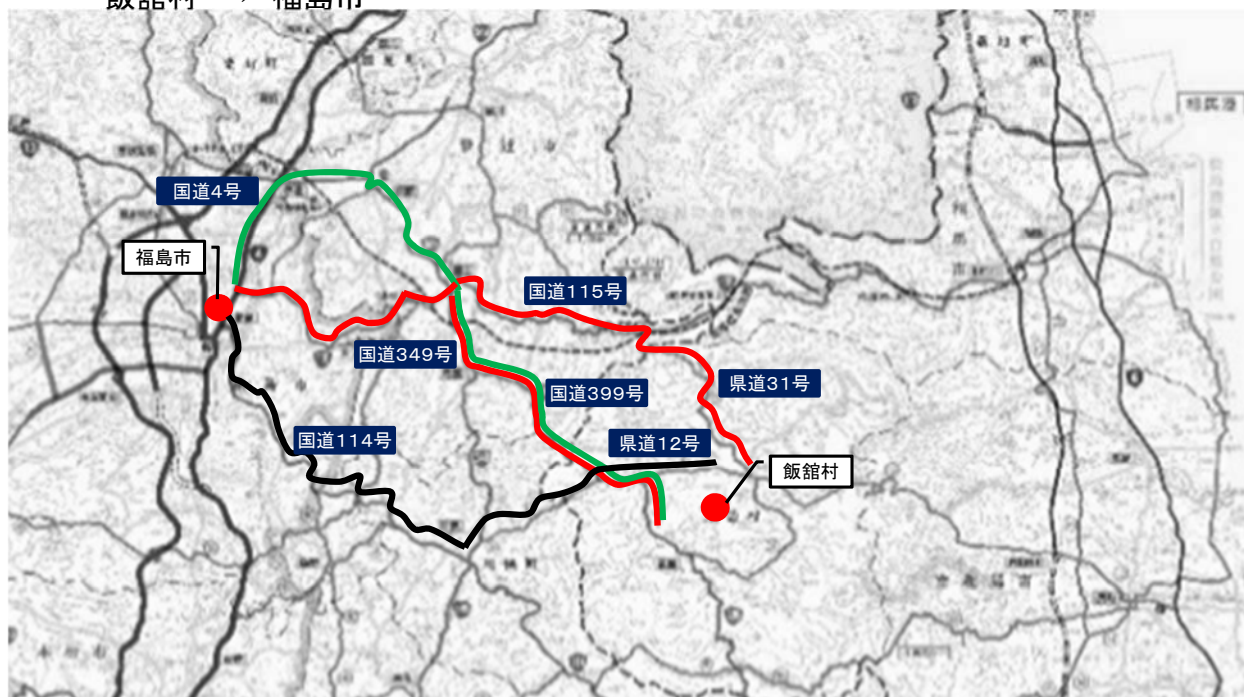
(※1) ルートの一部に大型車両のすれ違いが困難な区間あり。

(※2) ルートの一部に大型車両のすれ違いが不可な区間あり。

(※3) 現在は、原災法に基づく避難指示区域の設定等に伴い、通行が制限されている区間があることに留意する必要がある。

○参考資料1-(2) 避難ルート図

飯舘村 → 福島市



避難元市町村地区名		避難先市町村		避難元市町村地区名		避難先市町村	
		市町村名	施設名			市町村名	施設名
飯館村	深谷行政区 全域	福島市	蓬莱東小学校	飯館村	大倉行政区 木戸木	福島市	飯野学習センター 大久保分館
	草野行政区 大谷地	福島市	南体育館		大倉行政区 松ヶ平	福島市	飯野学習センター 明治分館
	草野行政区 大師堂				佐須行政区 佐須	福島市	下川崎小学校
	草野行政区 向押	福島市	金谷川小学校		佐須行政区 虎捕	福島市	まつかわ東幼稚園
	草野行政区 目玉打				佐須行政区 滑地	福島市	まつかわ西幼稚園
	草野行政区 館東	福島市	金谷川幼稚園		佐須行政区 前乗	福島市	飯野小学校
	草野行政区 本町				宮内行政区 全域	福島市	松陵中学校
	草野行政区 車	福島市	福島大学		飯櫃行政区 全域	福島市	飯野中学校
	草野行政区 沢目木				八和木行政区 全域	福島市	蓬萊学習センター
	草野行政区 カヨウ	福島市	蓬萊小学校		前田行政区 全域	福島市	蓬萊児童センター
	草野行政区 赤坂				大久保・外内行政区 笠石	福島市	ほうらい幼稚園
	草野行政区 大層木	福島市	旧蓬萊幼稚園		大久保・外内行政区 大平	福島市	立子山小学校
	伊丹沢行政区 全域				大久保・外内行政区 大橋	福島市	立子山中学校
	関沢行政区 中頃	福島市	大久保小学校		大久保・外内行政区 外内	福島市	上飯櫃行政区 原
	関沢行政区 中里				上飯櫃行政区 西原	福島市	立子山中学校
	関沢行政区 道添	福島市	飯野学習センター		上飯櫃行政区 大火、岩部、久保尊、大西	福島市	蓬萊学習センター分館
	関沢行政区 大橋				上飯櫃行政区 宮仲	福島市	松川小学校
	関沢行政区 小手沢	福島市	飯野幼稚園		比曾行政区 全域	福島市	蓬萊中学校
	関沢行政区 橋場				長泥行政区 全域	福島市	水原小学校
	関沢行政区 トケノ先・開場・野沢	福島市	飯野地域福祉センター		蕨平行政区 全域	福島市	青木小学校
小宮行政区 くつわ掛	関根 全域			福島市	福島県立医科大学		
小宮行政区 山辺沢	福島市	飯野学習センター 青木分館	松塚行政区 全域	福島市	松川地区体育館		
小宮行政区 夏井			臼石行政区 全域	福島市	飯野地区体育館		
小宮行政区 沼平	福島市	飯野学習センター 大久保分館	前田行政区 全域	福島市			
小宮行政区 野手神			二枚橋・須萱行政区 全域	福島市			
小宮行政区 曲田	福島市						
小宮行政区 萱刈庭							
小宮行政区 仲ノ内	福島市						
八木沢行政区 全域							
芦原行政区 全域	福島市						
大倉行政区 湯舟							
大倉行政区 小滝	福島市						
大倉行政区 大倉							

避難先市町村の受入バランス及び平成22年度の国勢調査と現況との人口差の関係から、避難元市町村の地区によっては、表内の避難先施設が「避難先の割り振り一覧(H22国調)」の避難先施設と異なっている場合がございますので、御了承下さい。

参考資料1-(4)発電所からの距離別避難対象人口

○ 対象人口(国調人口に基づいたもの)

福島第一発電所からの距離別行政区別人口

(単位:人)

市町村名	距離	行政区名	人口	市町村人口計
飯舘村	20km～30km	蕨平、長泥	416	6,209
	30km～	深谷、八木沢・芦原、伊丹沢、関沢、大倉、佐須、宮内、草野、飯樋町、前田・八和木、大久保・外内、上飯樋、比曽、関根・松塚、臼石、前田、二枚橋・須萱、小宮	5,793	

第二原子力発電所からの距離別行政区別人口

(単位:人)

市町村名	距離	行政区名	人口	市町村人口計
飯舘村	30km～	蕨平、長泥、深谷、八木沢・芦原、伊丹沢、関沢、大倉、佐須、宮内、草野、飯樋町、前田・八和木、大久保・外内、上飯樋、比曽、関根・松塚、臼石、前田、二枚橋・須萱、小宮	6,209	6,209