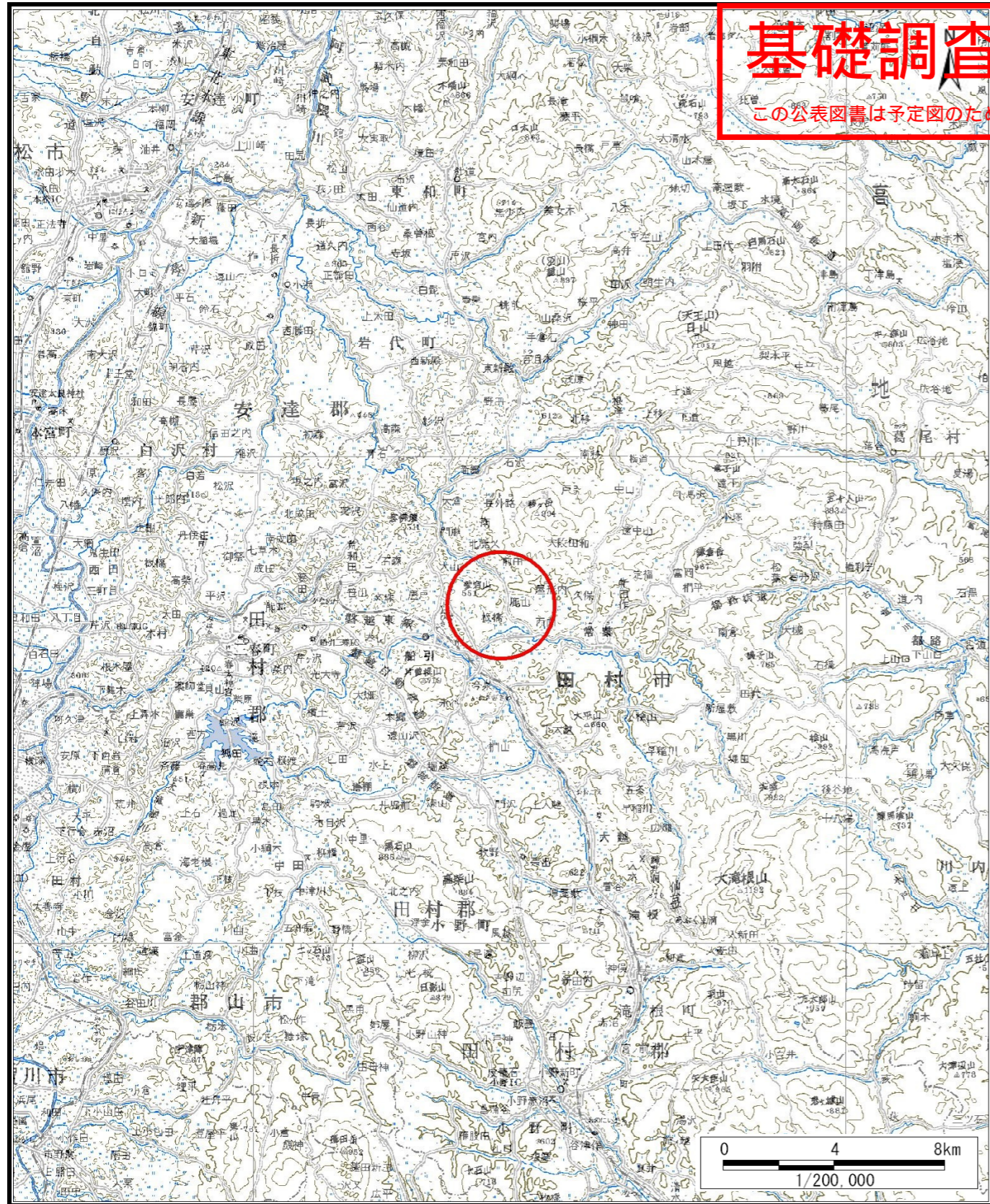
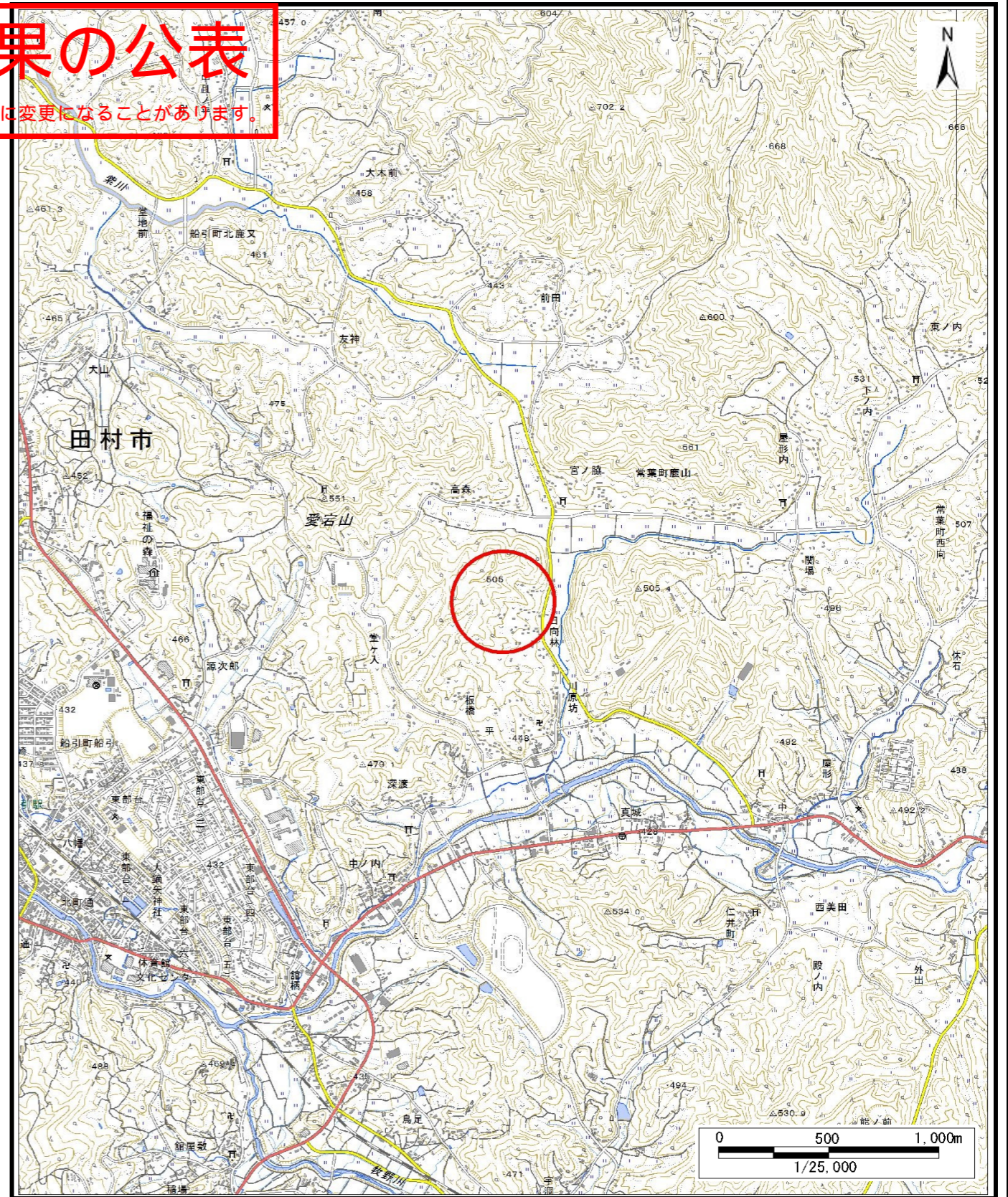


基礎調査結果の公表

この公表図書は予定図のため、指定時に変更になることがあります。



(1/200,000)



(1/25,000)

様式 - 1 (土)

土砂災害警戒区域・土砂災害特別警戒区域 位置図

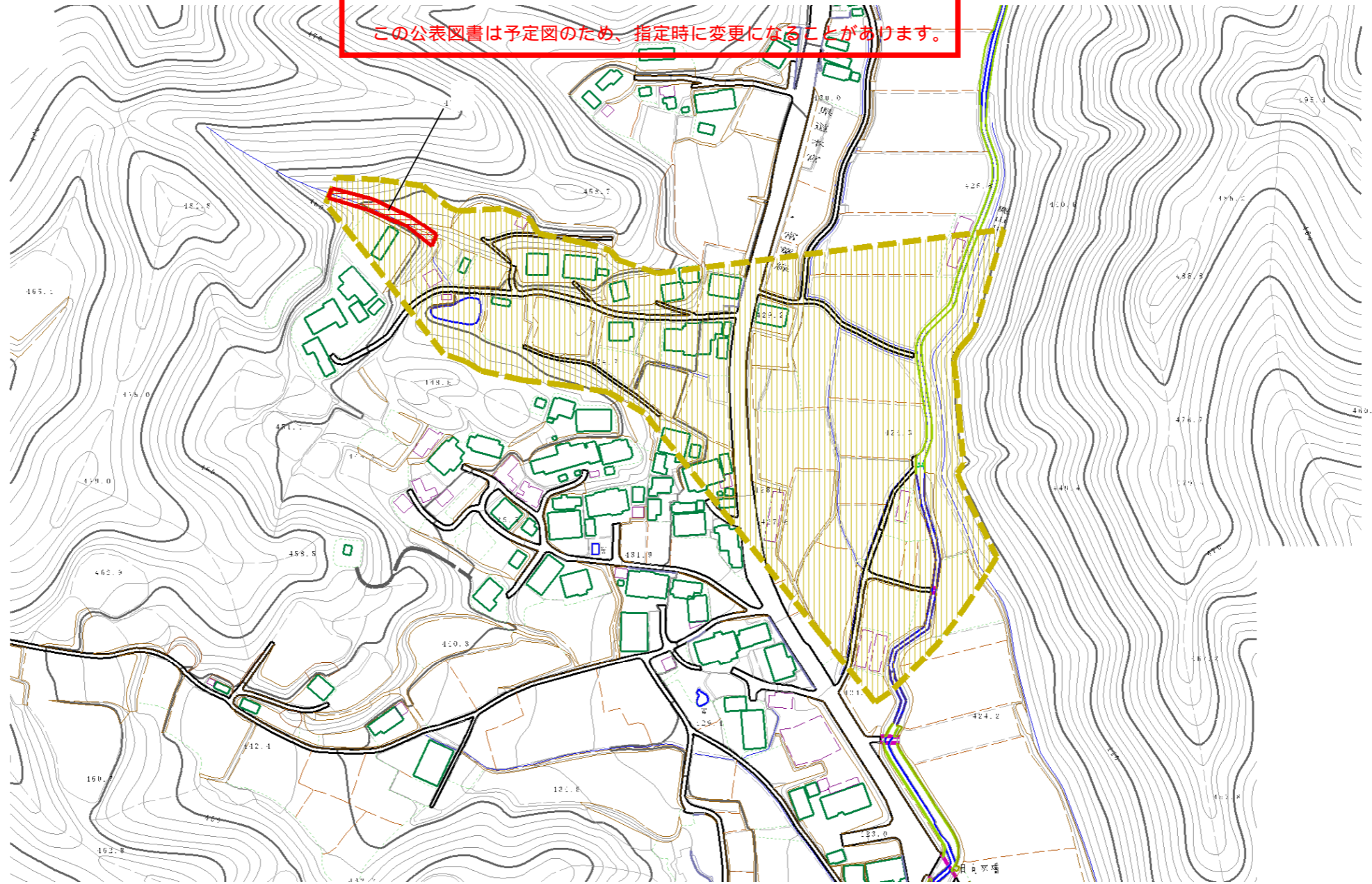
| | |
|---------|----------------|
| 自然現象の種類 | 土石流 |
| 溪流番号 | 20526B0003 |
| 溪流名 | 日向林 |
| 所在地 | 福島県田村市常葉町西向日向林 |

この地図は、国土地理院長の承認を得て、同院発行の数値地図200000(地図画像)及び電子地形図25000を複製したものである。(承認番号 平28情複、第1446号)

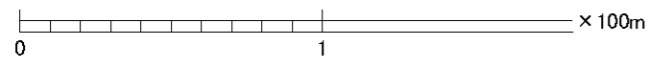
基礎調査結果の公表

この公表図書は予定図のため、指定時に変更になることがあります。

常葉町鹿山



| 横断測線の区間 | 力の大きさのうち最大のもの (kN/m ²) | 土石流の高さ (m) |
|---------|------------------------------------|------------|
| | 20.15 | 0.67 |



様式 - 2 (土)

土砂災害警戒区域・土砂災害特別警戒区域図

| 土砂災害警戒区域 (土砂災害防止法施行令第2条の基準に該当する区域) | | |
|---|--|--|
| 土砂災害特別警戒区域 (土砂災害防止法施行令第3条の基準に該当する区域) | 土石等の高さが1mを越え、その衝撃力が50kN/m ² を越える区域 | |
| | 土石等の高さが1mを越え、その衝撃力が50kN/m ² を超えない区域 | |
| | 上記以外の区域 | |

N
縮尺
1:2,500

| 自然現象の種類 | 土石流 | 渓流番号 | 20526B0003 |
|---------|-----------------|------|------------|
| 公表年月日 | 平成30年4月27日 | 渓流名 | 日向林 |
| 所在地 | 福島県田村市常葉町西向日日向林 | | |