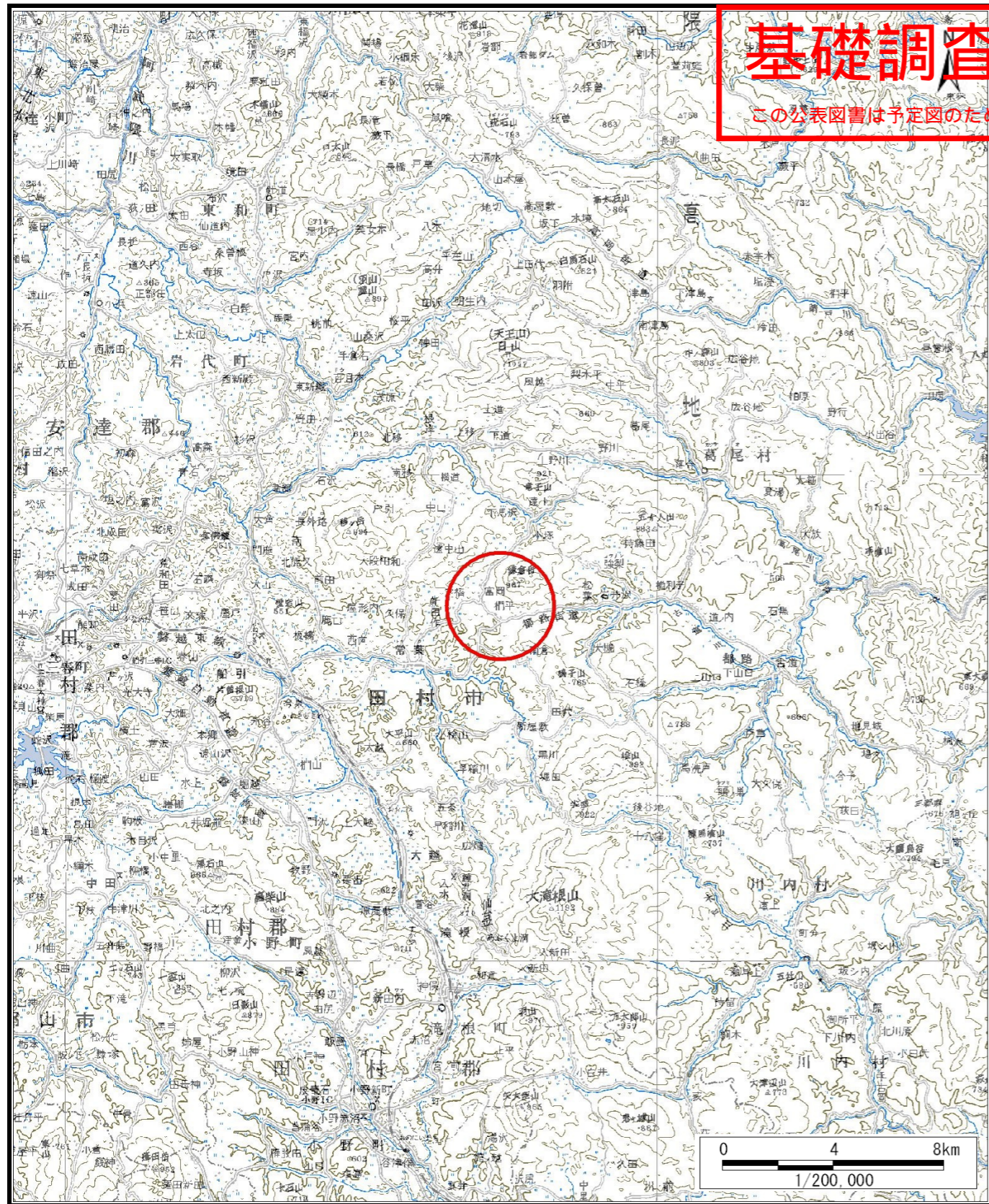
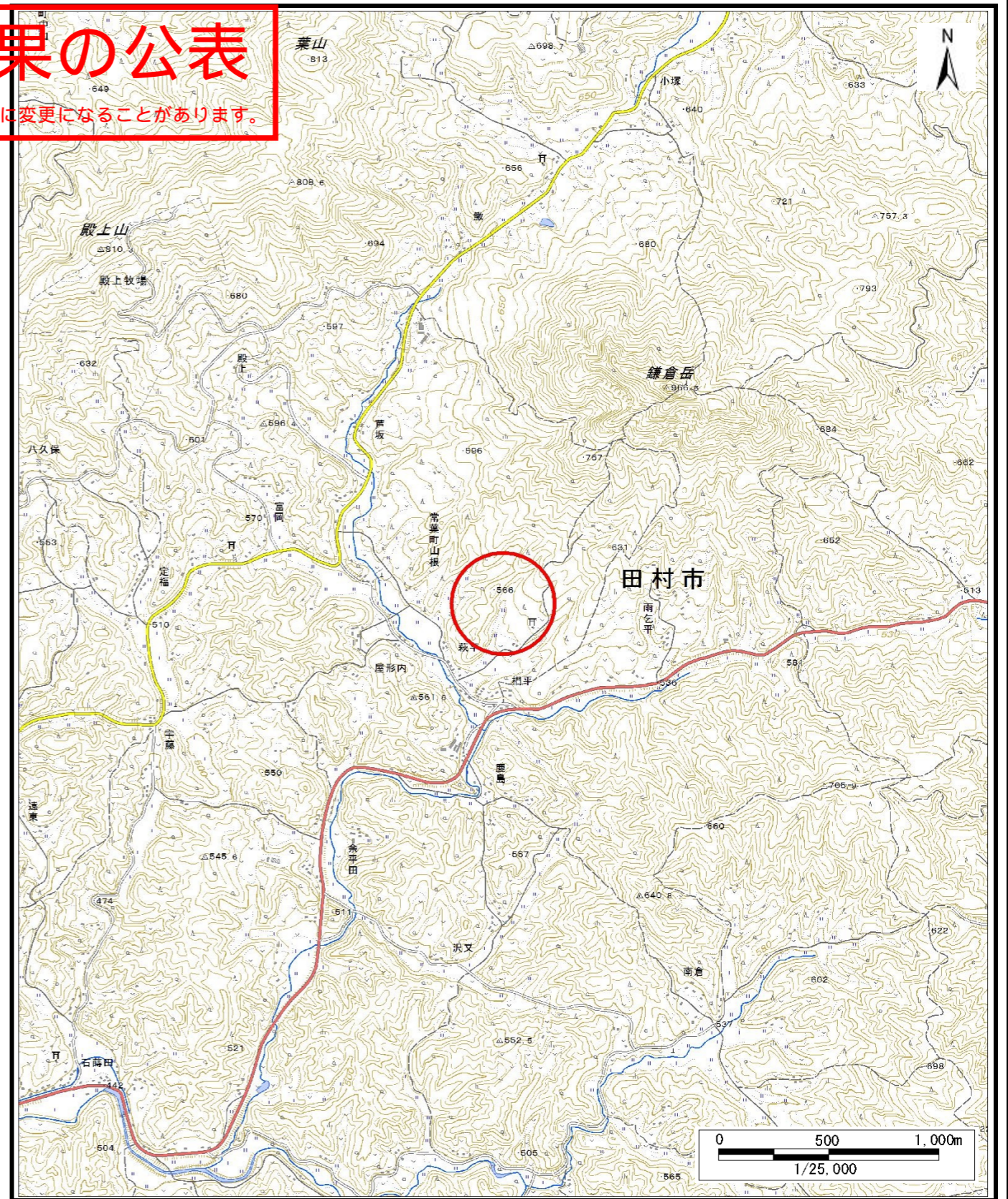


基礎調査結果の公表

この公表図書は予定図のため、指定時に変更になることがあります。



(1/200,000)



(1/25,000)

様式 - 1 (土)

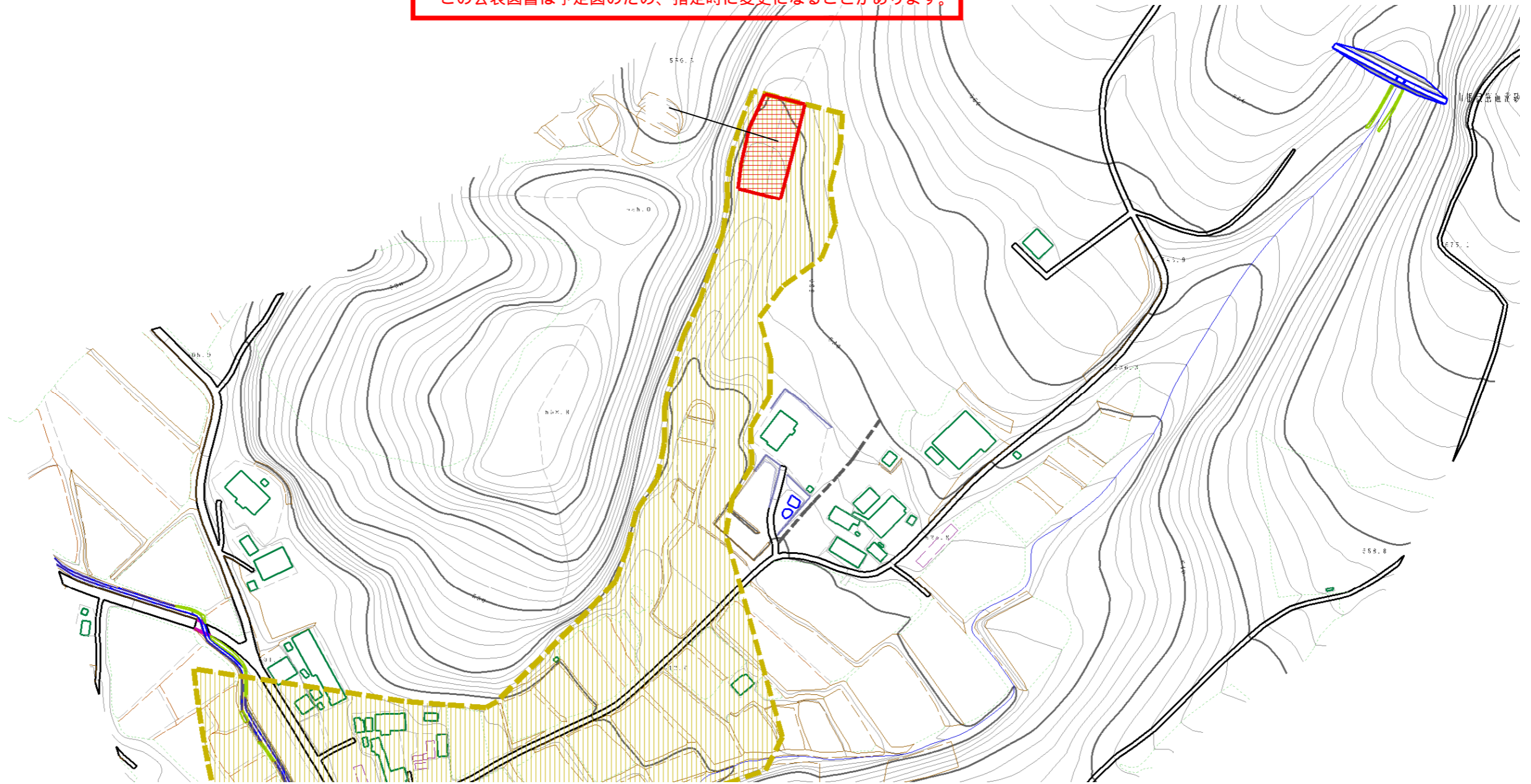
土砂災害警戒区域・土砂災害特別警戒区域 位置図

自然現象の種類	土石流
溪流番号	20526B0082
溪流名	山根沢
所在地	福島県田村市常葉町山根字萩平

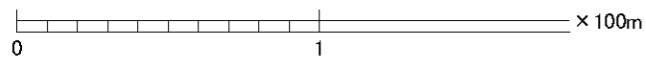
この地図は、国土地理院長の承認を得て、同院発行の数値地図200000(地図画像)及び電子地形図25000を複製したものである。(承認番号 平28情複、第1446号)

基礎調査結果の公表

この公表図書は予定図のため、指定時に変更になることがあります。



横断測線の区間	力の大きさのうち最大のもの (kN/m ²)	土石流の高さ(m)
	11.52	0.70



様式 - 2 (土)

土砂災害警戒区域・土砂災害特別警戒区域区域図

土砂災害警戒区域
(土砂災害防止法施行令第二条の基準に該当する区域)

土砂災害特別警戒区域
(土砂災害防止法施行令第三条の基準に該当する区域)

土石等の高さが1mを越え、その衝撃力が50kN/m²を越える区域
土石等の高さが1mを越え、その衝撃力が50kN/m²を超えない区域
上記以外の区域



縮尺
1:2,500

自然現象の種類

土石流

公表年月日
平成30年4月27日

溪流番号

20526B0082

溪流名

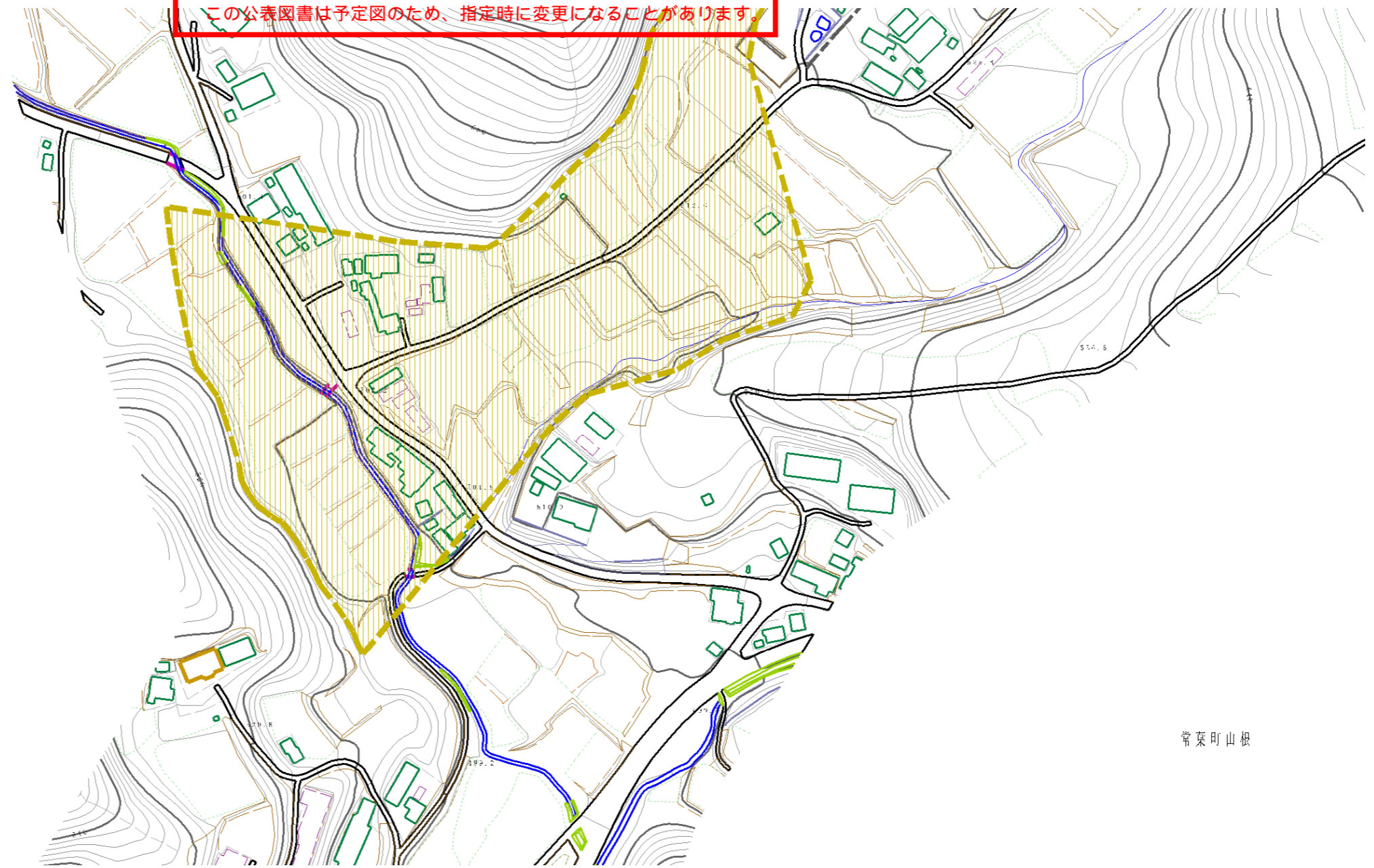
山根沢

所在地

福島県田村市常葉町山根字萩平

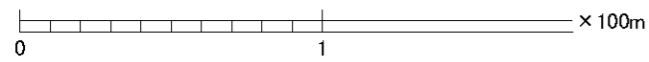
基礎調査結果の公表

この公表図書は予定図のため、指定時に変更になることがあります。



常葉町山根

横断測線の区間	力の大きさのうち最大のもの (kN/m ²)	土石流の高さ(m)
	11.52	0.70



様式 - 2 (土)

土砂災害警戒区域・土砂災害特別警戒区域図

土砂災害警戒区域 (土砂災害防止法施行令第2条の基準に該当する区域)	
土砂災害特別警戒区域 (土砂災害防止法施行令第3条の基準に該当する区域)	
土砂等の高さが1mを越え、その衝撃力が50kN/m ² を超える区域	
土砂等の高さが1mを越え、その衝撃力が50kN/m ² を超えない区域	
上記以外の区域	

縮尺
1:2,500

自然現象の種類	土石流	渓流番号	20526B0082
公表年月日	平成30年4月27日	渓流名	山根沢
		所在地	福島県田村市常葉町山根字萩平