

7

桧原大橋 ひばらおおはし

Hibara Bridge

位置図



位置図(詳細)



写真



路線名	主要地方道 会津若松裏磐梯線
所在地	福島県耶麻郡北塩原村大字桧原
緯度経度	北緯 37° 41' 41" 東経 140° 3' 5"
橋長	214.0m
支間長	150.0m (最大)
橋梁構造	3径間鋼アーチ橋
管理者	福島県喜多方建設事務所
完成年	平成9年
カード配布場所	道の駅 裏磐梯

カードには載っていない!

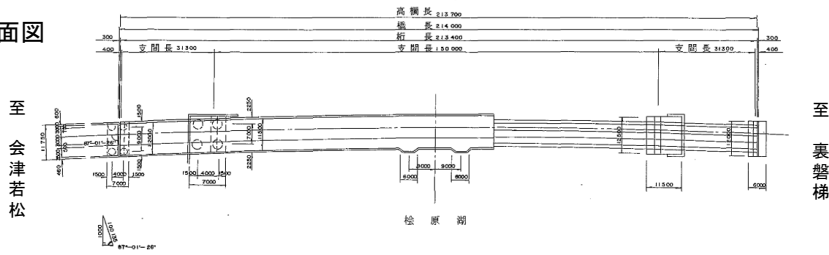
ひとくちメモ

桧原大橋が架かっている桧原湖は、裏磐梯最大の湖です。1888年の磐梯山の噴火による山体崩壊により桧原湖ができました。磐梯山の噴火の際、現在の湖底の位置にあった桧原村が水没し、住民は現在の桧原集落へ移住しました。現在でも水位が低下すると、昔の集落にあった神社の鳥居や墓石が顔を出す箇所があるそうです。

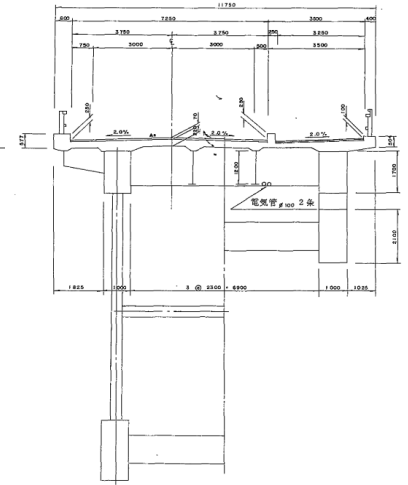
また、桧原湖は一周約32kmあり、サイクリング大会やマラソンコースとして利用され、スポーツ合宿が盛んに行われています。

図面

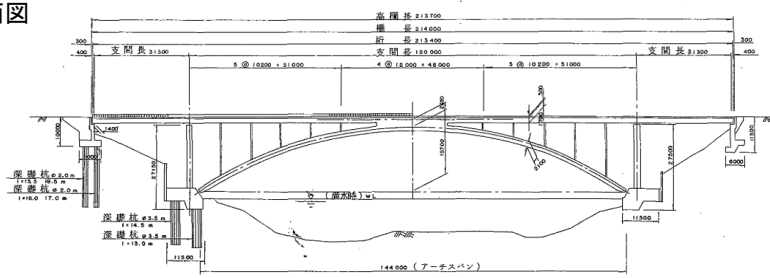
平面図



断面図



側面図



写真

