

9

松川浦大橋 まつかわうらおおはし

Matsukawaura Bridge

位置図



位置図(詳細)



写真



港 湾 名	第3種漁港 松川浦漁港
所 在 地	福島県相馬市尾浜字追川
緯 度 経 度	北緯 37° 49' 35" 東経 140° 58' 21"
橋 長	520.3m
支 間 長	145.0m (最大)
橋 梁 構 造	3径間連続PC斜張橋(航路部)、4径間PC単純T桁橋(アプローチ部)
管 理 者	福島県相馬港湾建設事務所
完 成 年	平成6年
カード配布場所	道の駅 そうま

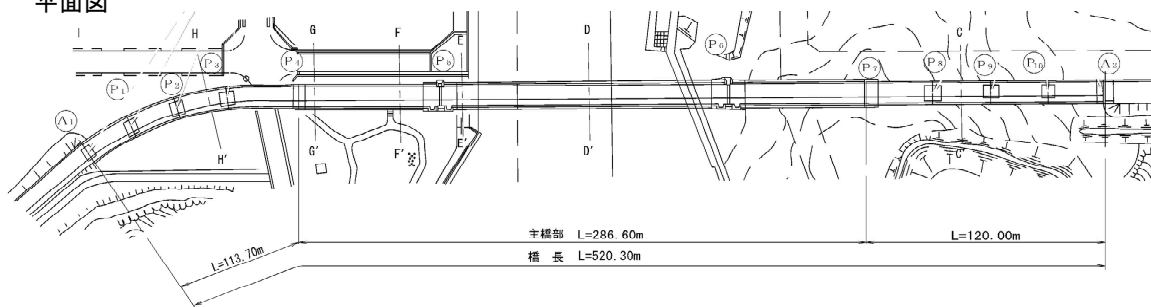
カードには載ってない!

ひとくちメモ

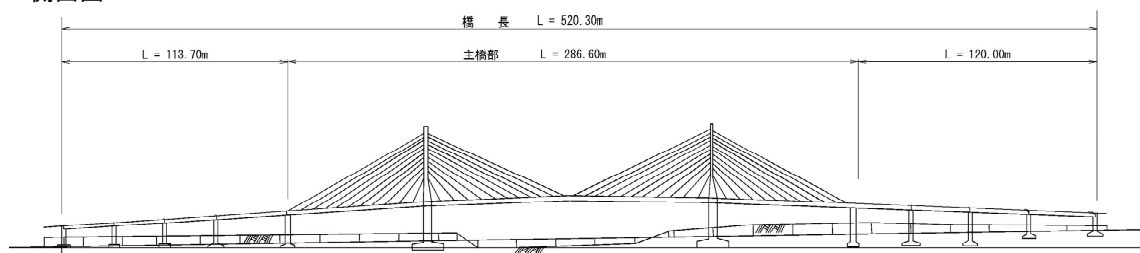
松川浦大橋は、横浜ベイブリッジと同じ形式で、塔から斜めに張ったケーブルで支えられているPC斜張橋です。夜になると、ライトアップされ、相馬市を代表する観光スポットの一つとなりました。しかし、東日本大震災で発生した津波により、取付道路等に甚大な被害が発生したため、通行止めとなっていました。それから復旧工事が進み、震災から6年が経過した平成29年4月から一般車両の通行が可能となりました。さらに、照明施設も復旧し、ライトアップが再開され、松川浦漁港の復興の光として、明かりを灯しています。

図面

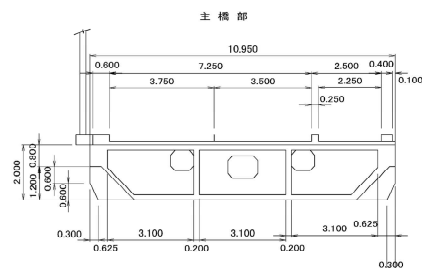
平面図



側面図



断面図



写真

