

10

小名浜マリブリッジ おなはままりんぶりっじ

Onahama Marine Bridge

位置図



位置図(詳細)



写真



港湾名	重要港湾 小名浜港
所在地	福島県いわき市小名浜字高山
緯度経度	北緯 36° 56' 32" 東経 140° 53' 49"
橋長	927.0m
支間長	120.0m (最大)
橋梁構造	4径間連続PC箱桁橋(3号ふ頭部、東港部)、5径間連続PCエクストラードズド橋(航路部)
管理者	福島県小名浜港湾建設事務所
完成年	平成29年
カード配布場所	道の駅よつくら港、いわき小名浜みなとオアシス(いわき・ら・ら・ミュウ)

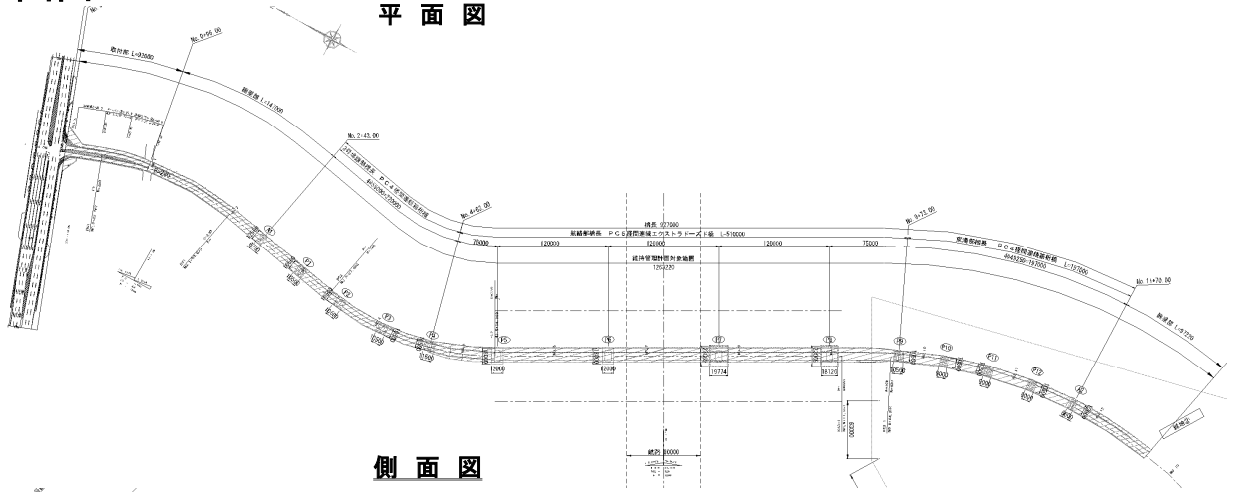
カードには載ってない!

ひとくちメモ

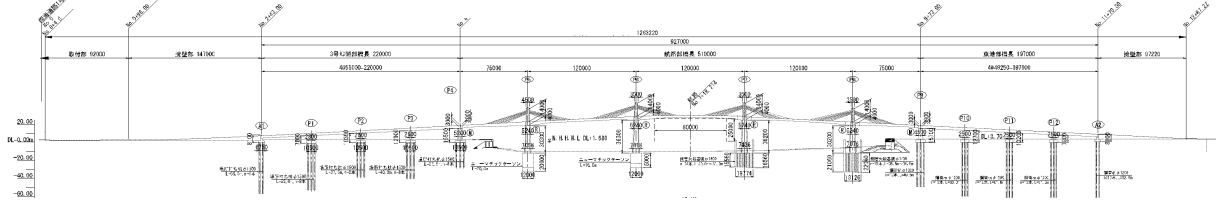
小名浜マリブリッジは、いわき・ら・ら・ミュウやアクアマリンふくしま、小名浜さんかく倉庫(小名浜美食ホテル)などで構成される「いわき小名浜みなとオアシス」と連携して、物や人が活発に行き交う小名浜港の新しいシンボルとして交流人口の拡大が期待されています。  
 また、橋名は公募により選定し、288点の応募作品の中から、「小名浜マリブリッジ」に決定しました。橋名板は、いわき応援大使である書家・金澤翔子さんにより揮毫され、小名浜港の力強い発展を象徴するものとなっています。  
 現在、東港の工事のため一般車両の通行はできません。平成30年3月までは毎週日曜日に徒歩に限って一般開放しています。

図面

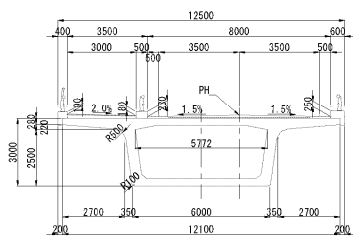
平面図



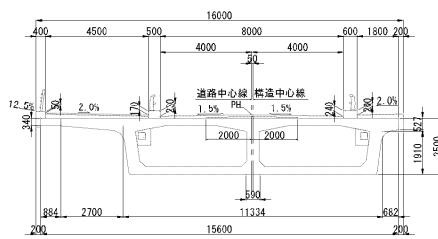
側面図



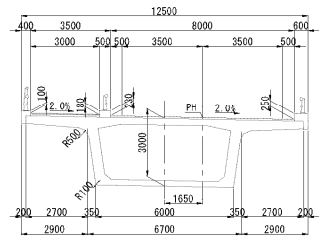
3号ふ頭部標準断面図



航路部標準断面図



東港部標準断面図



写真



小名浜マリブリッジ

【金澤翔子さん揮毫の書】

翔子書