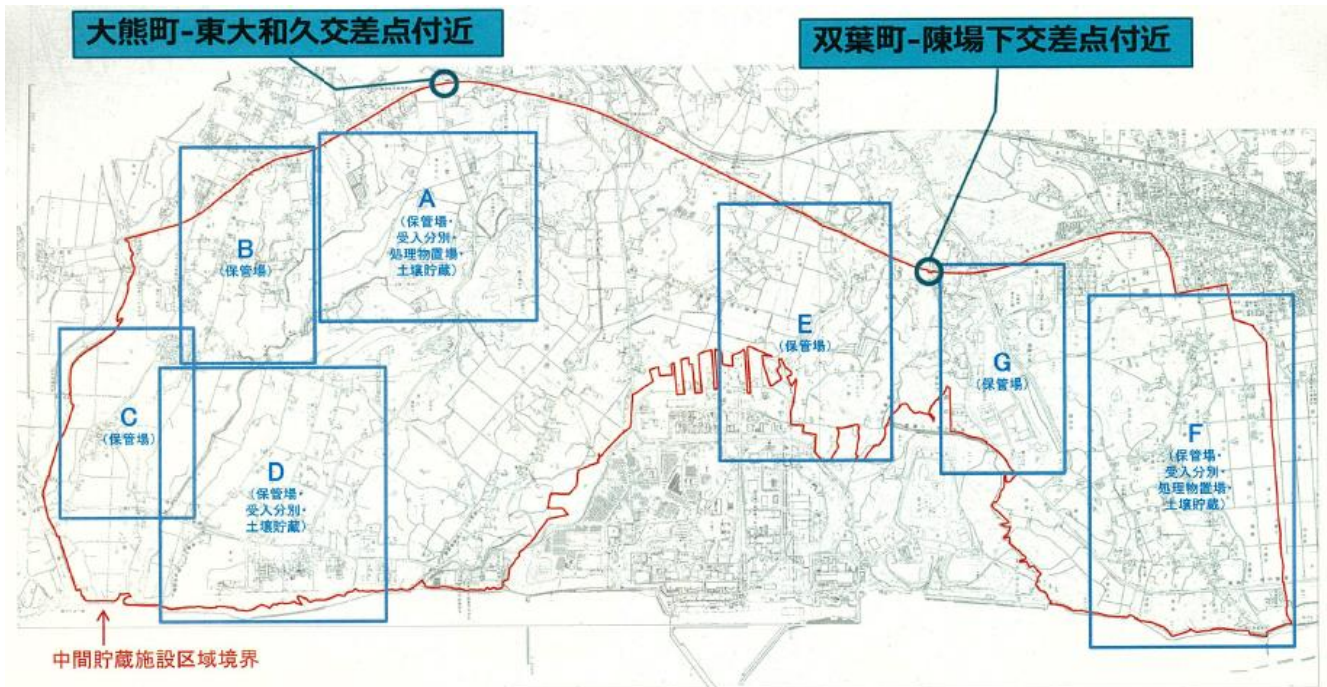


平成30年度中間貯蔵施設事業に係るモニタリング調査地点

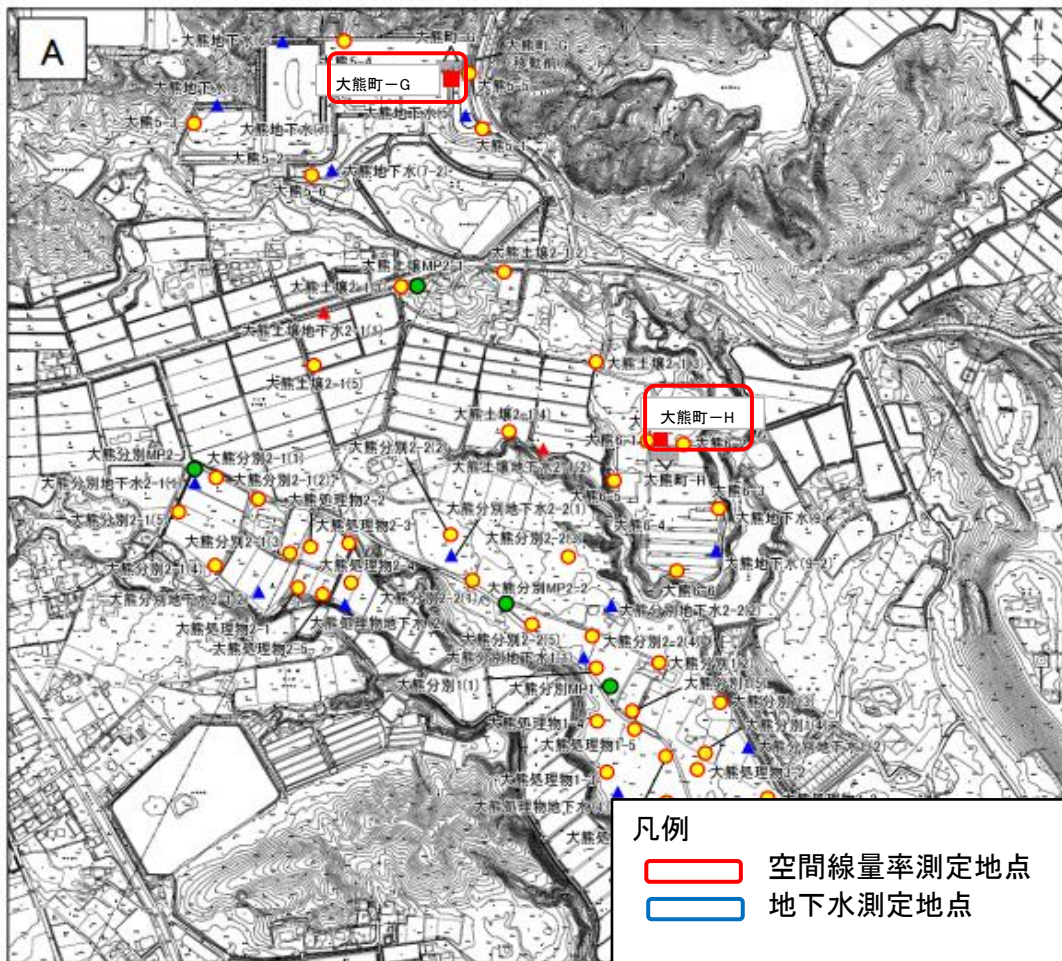
1 大気浮遊じん、空間線量率測定地点(敷地境界)



(出典:中間貯蔵施設環境安全委員会(第10回)資料より抜粋、一部改変)

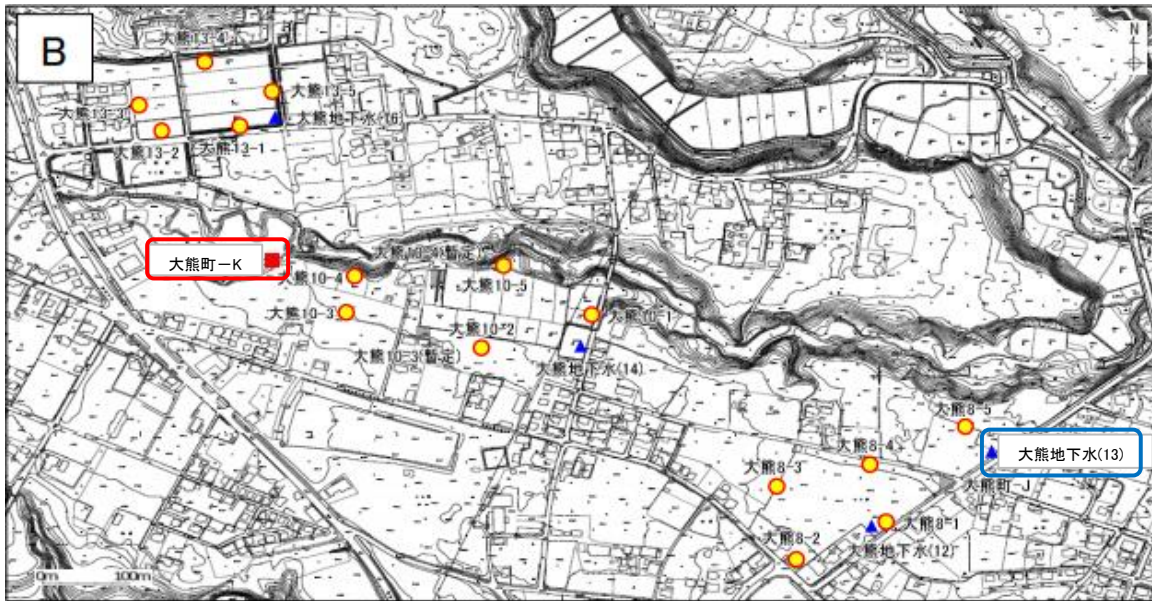
2 空間線量率、地下水等測定地点(図面左上のアルファベットは上記1の図中の位置を示す)

○大熊工区 保管場



凡例	
	空間線量率測定地点
	地下水測定地点
※ ● ● ▲ ●	:国のモニタリング地点

○大熊工区 保管場



○大熊工区 保管場

