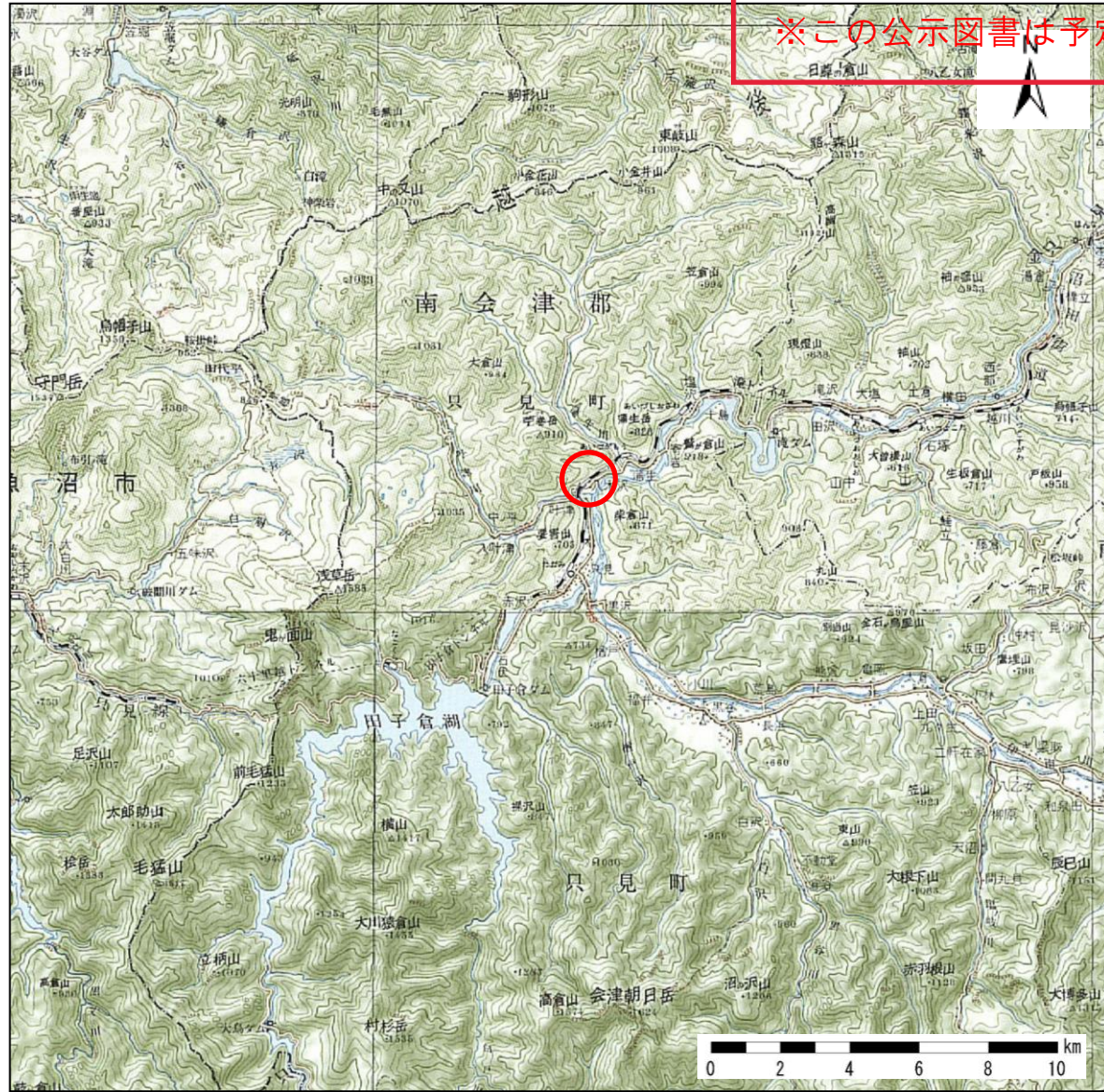
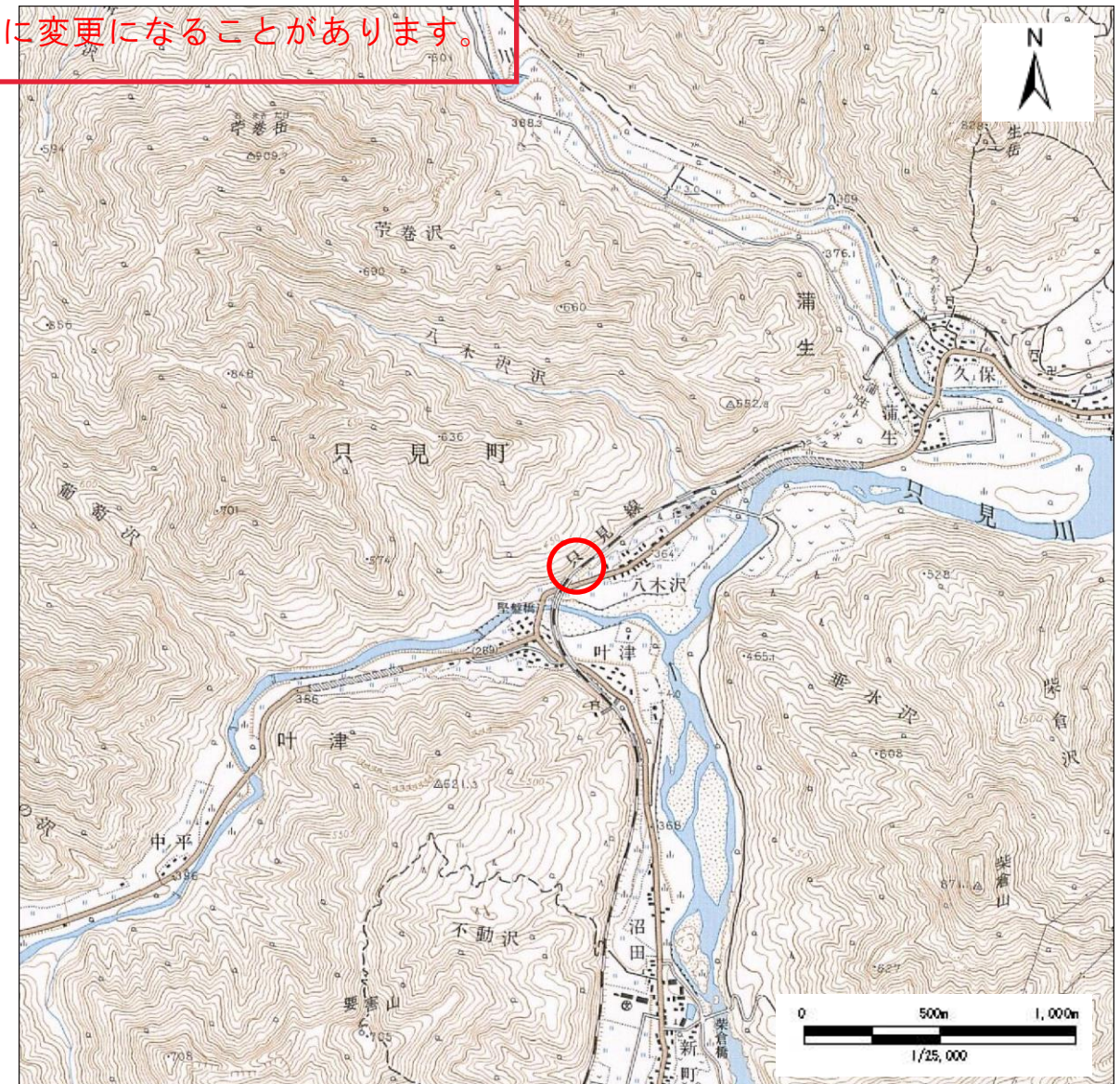


基礎調査結果の公表

※この公示図書は予定図のため、指定時に変更になることがあります。



(1/200,000)



(1/25,000)

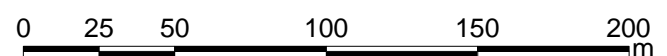
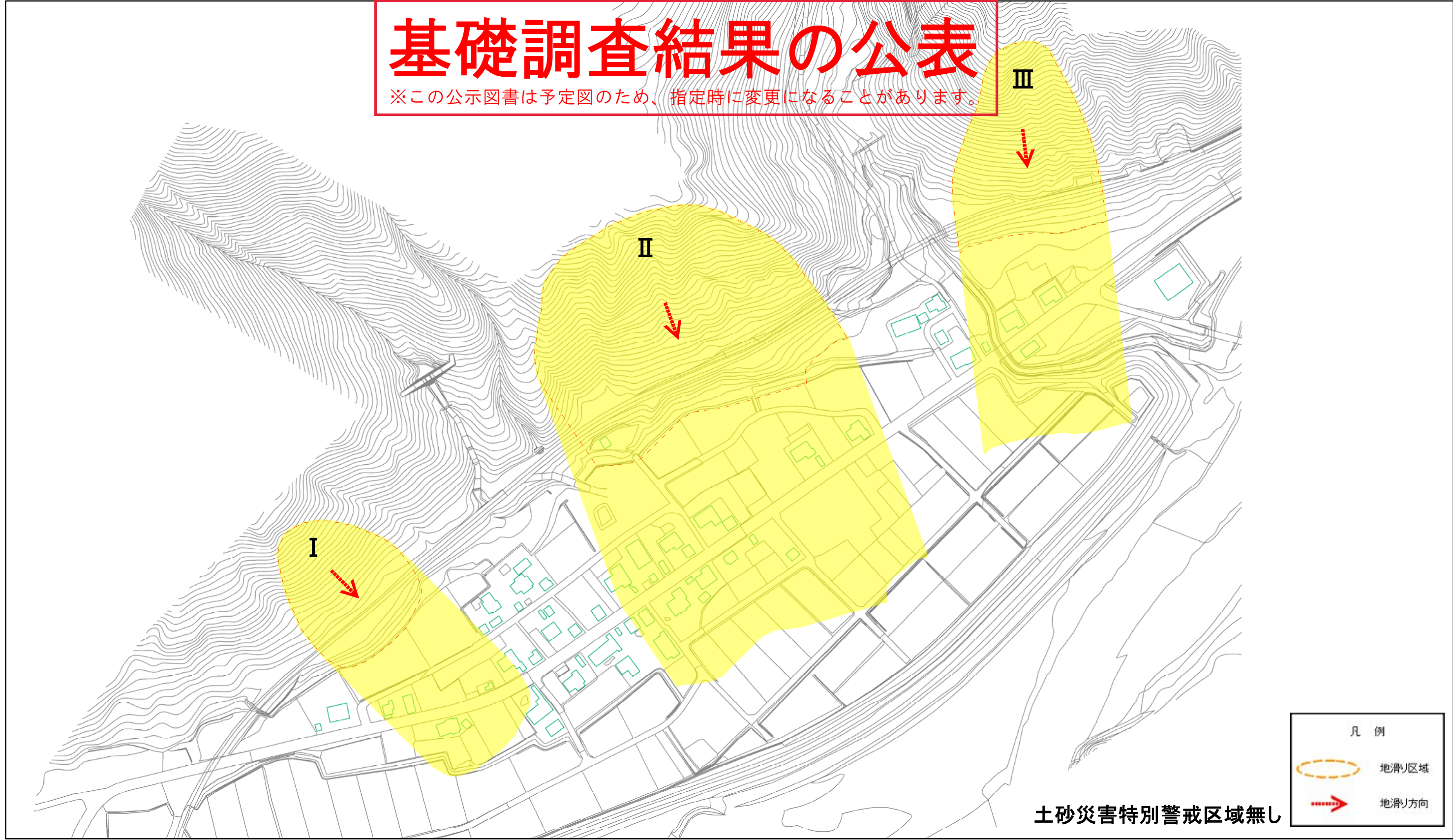
様式－1(地)

土砂災害警戒区域・土砂災害特別警戒区域 位置図

自然現象の種類	地滑り
箇所番号	6-50
箇所名	八木沢
地滑り区域名	I、II、III
所在地	南会津郡只見町大字蒲生字八木沢

基礎調査結果の公表

※この公示図書は予定図のため、指定時に変更になることがあります。



様式-2(地)
土砂災害警戒区域・土砂災害特別警戒区域
区域図

土砂災害防止法施行令第二条の基準に該当する区域(土砂災害警戒区域)		N 縮尺 1:2,500	自然現象の種類	地滑り	箇所番号	6-50	箇所名	八木沢
土砂災害防止法施行令第三条の基準に該当する区域(土砂災害特別警戒区域)			告示番号	公表年月日	地滑り区域名	I、II、III		
			告示年月日	令和元年9月17日	所在地	南会津郡只見町大字蒲生字八木沢		