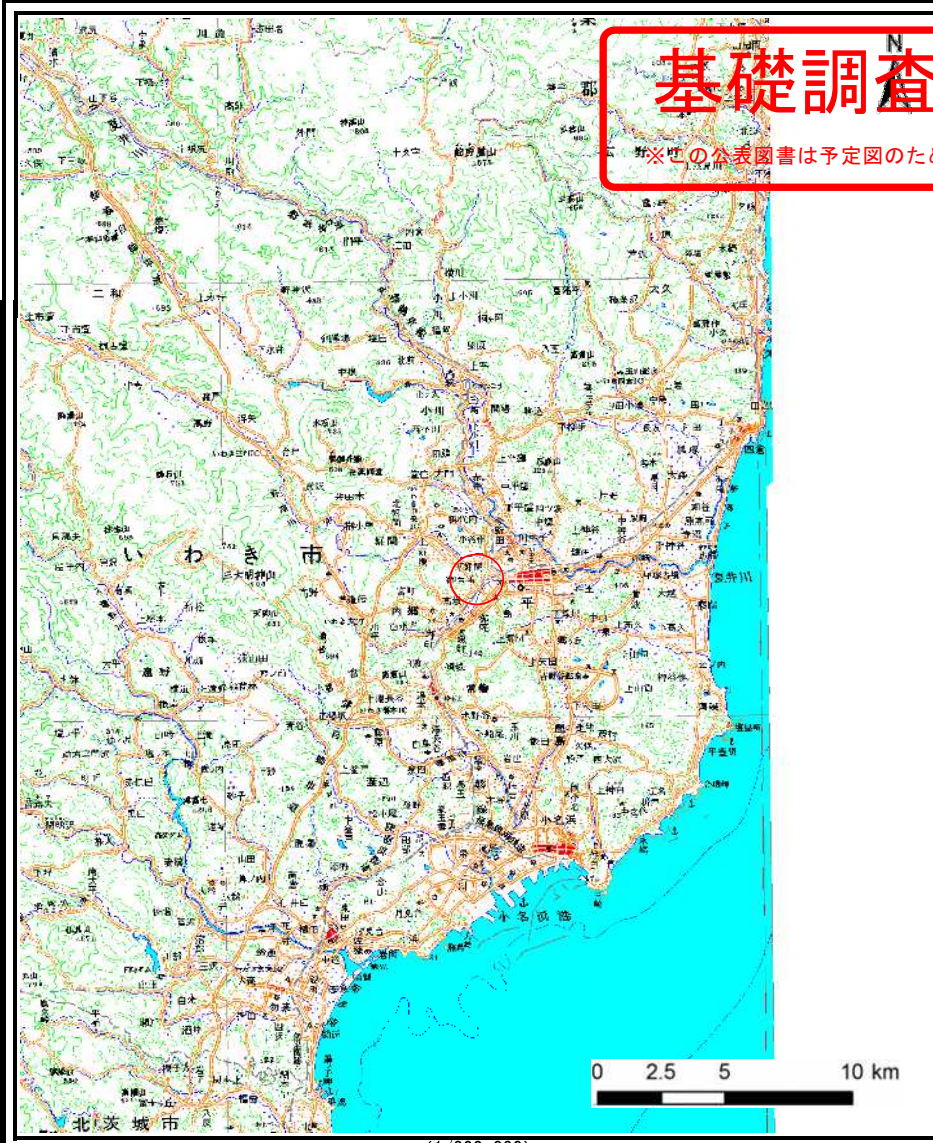
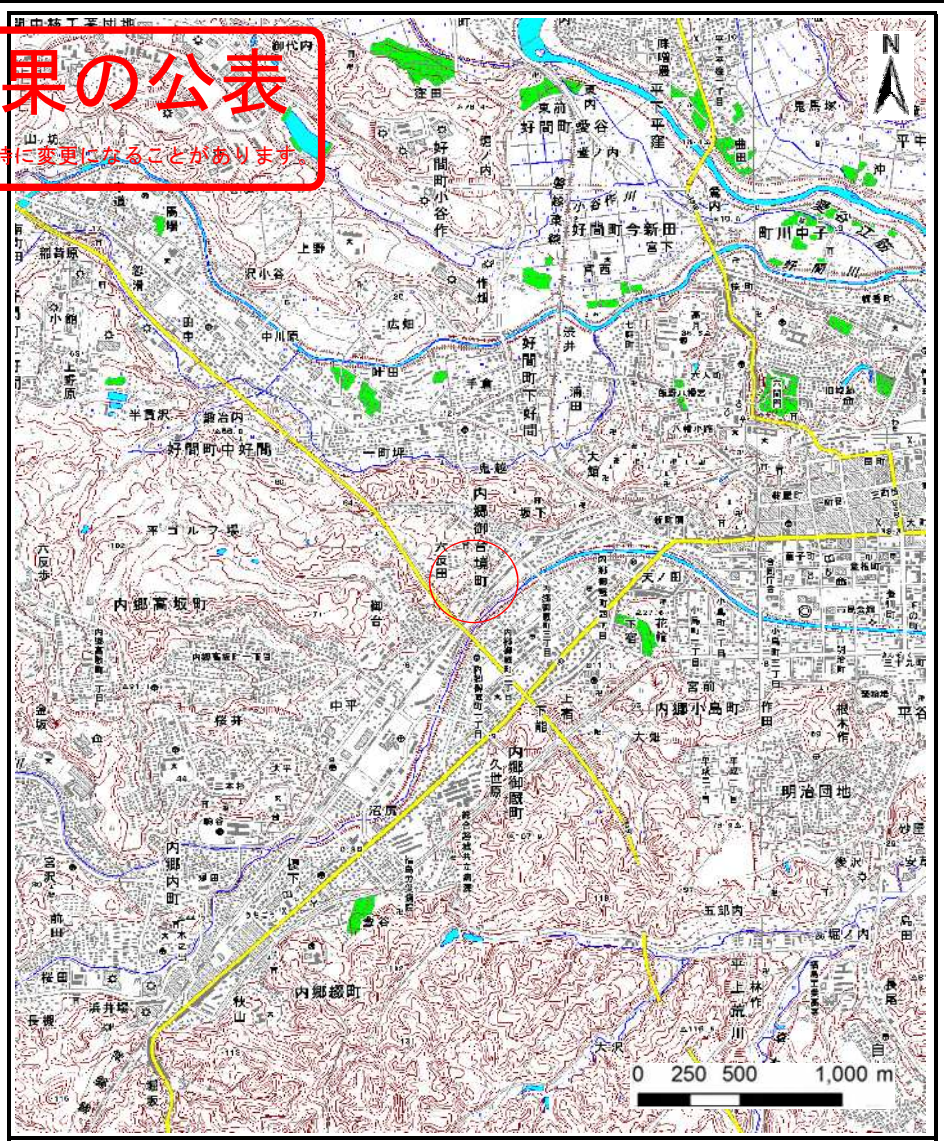


基礎調査結果の公表

※この公表図書は予定図のため、指定時に変更になることがあります。



(1/200,000)



(1/25,000)

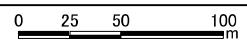
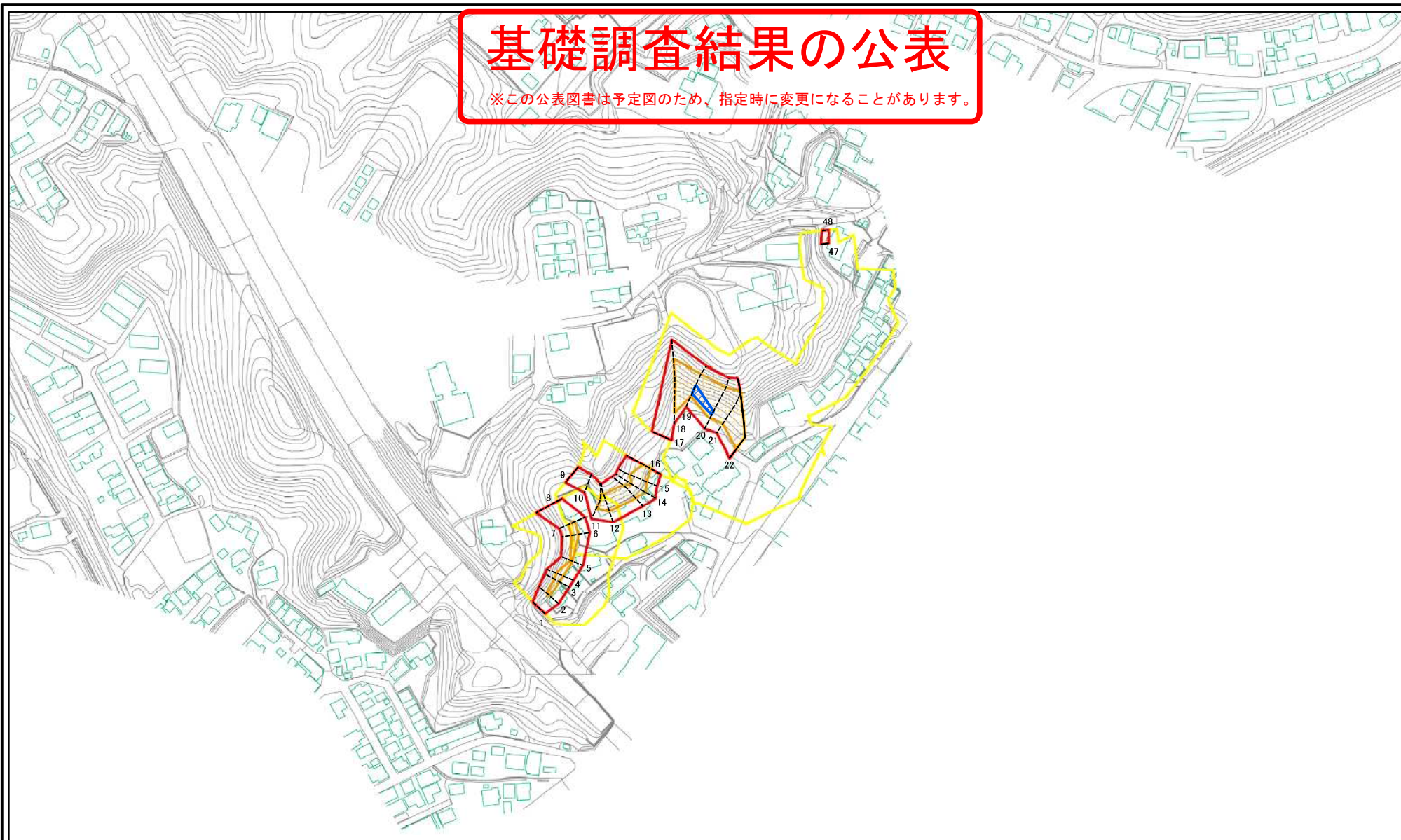
様式-1 (急)
土砂災害警戒区域・土砂災害特別警戒区域 位置図

自然現象の種類	急傾斜地の崩壊
箇所番号	1091
箇所名	鶴巻1号
所在地	福島県いわき市内郷御台境町鶴巻

この地図は、国土地理院長の承認を得て、同院発行の20万分1地勢図及び2万5千分1地形図を複製したものである。（承認番号 平28情複 第142号）

基礎調査結果の公表

※この公表図書は予定図のため、指定時に変更になることがあります。



図中の数字は横断測線番号を示す

様式-2(急) 土砂災害警戒区域・土砂災害特別警戒区域 区域図(その1)	土砂災害警戒区域 (土砂災害防止法施行令第2条の基準に該当する区域)		N ↑	自然現象 の種類	急傾斜地の崩壊	箇所番号	1091
	土砂災害特別警戒 区域			告示番号	公表年月日	箇所名	鶴巻1号
	土砂災害防止法施 行令第3条の基準に 該当する区域			縮尺	告示年月日	令和元年9月20日	所在地
	土砂災害特別警戒 区域 (斜面の崩壊による土石等の衝撃力が100kN/mを 超える区域)		縮尺	1:2,500			
	土砂災害警戒区域 (土砂災害防止法施行令第2条の基準に 該当する区域)						
	土砂災害警戒区域 (土砂災害防止法施行令第2条の基準に 該当する区域)						