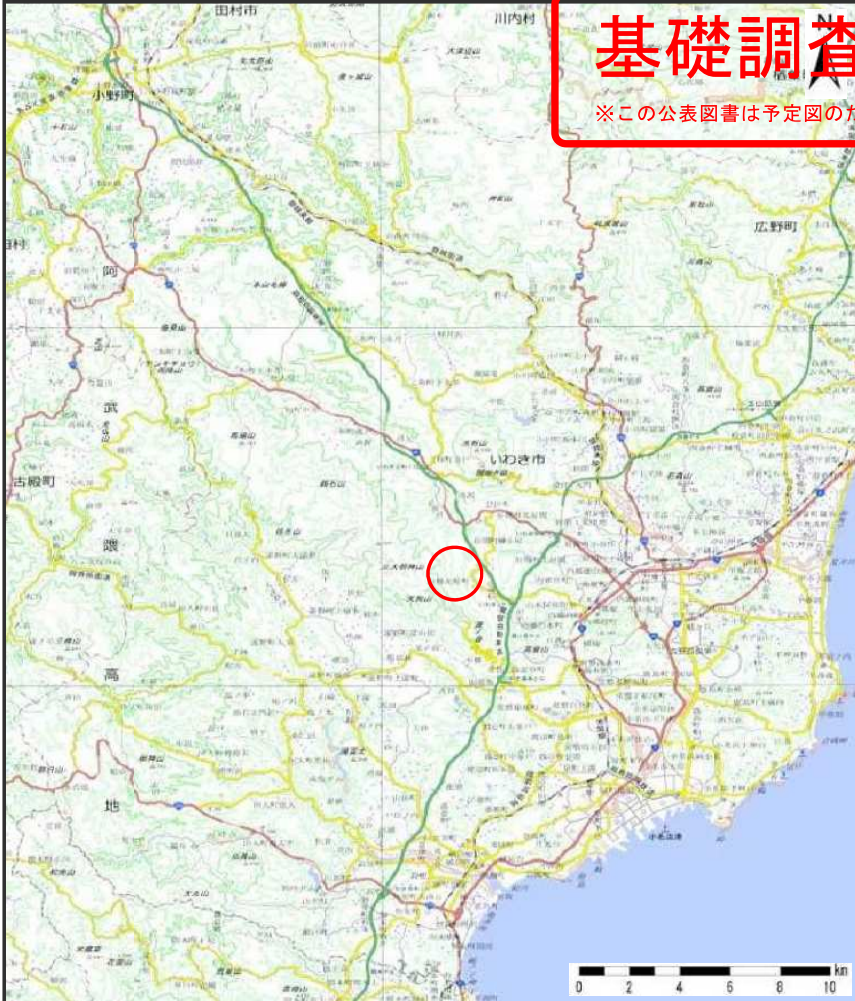
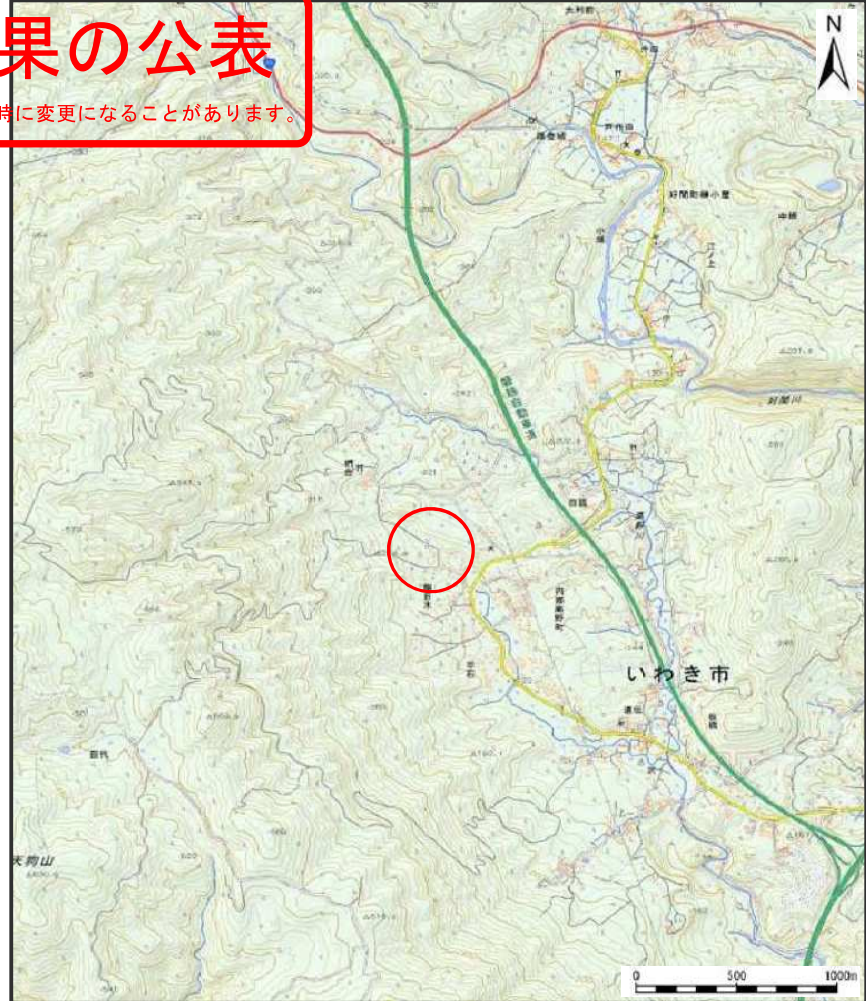


基礎調査結果の公表

※この公表図書は予定図のため、指定時に変更になることがあります。



(1/200,000)



(1/25,000)

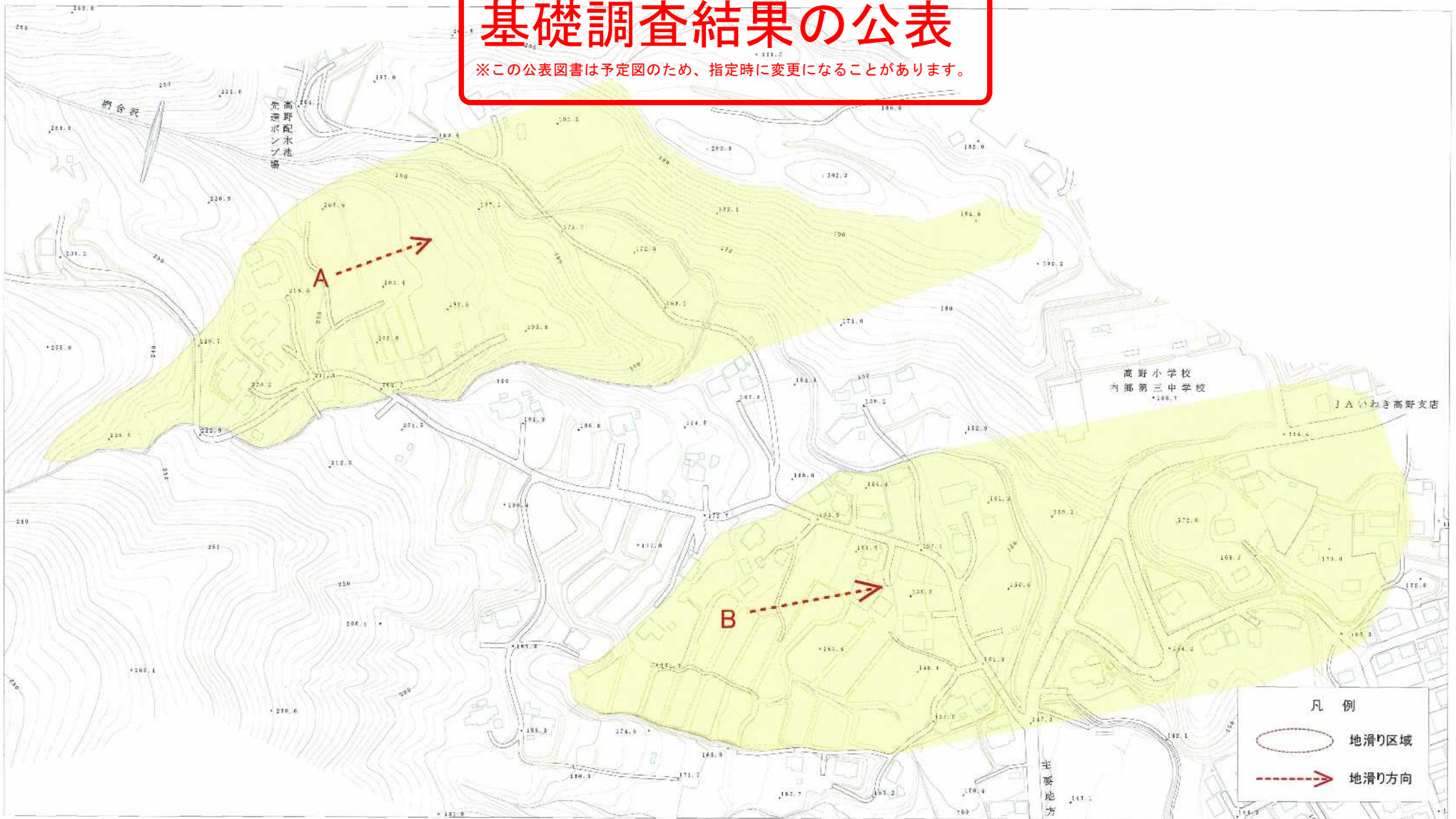
様式-1(地)
土砂災害警戒区域・土砂災害特別警戒区域
位置図

| | |
|---------|--------------|
| 自然現象の種類 | 地滑り |
| 箇所番号 | 8-60 |
| 箇所名 | 銅目木 |
| 地滑り区域名 | A,B |
| 所在地 | いわき市内郷高野町銅目木 |

「この地図は、国土地理院長の承認を得て、同院発行の20万分1地勢図及び2万5千分1地形図を複製したものである。(承認番号 令元情複、第565号)」

基礎調査結果の公表


※この公表図書は予定図のため、指定時に変更になることがあります。



凡例

- 地滑り区域
- 地滑り方向

様式-2(地) 土砂災害警戒区域・土砂災害特別警戒区域 区域図



| | | | | | | | | |
|-------------------------------------|--|------------------|---------|-----------|--------|--------------|-----|-----|
| 土砂災害防止法施行令第二条の基準に該当する区域(土砂災害警戒区域) | | 縮尺 1/2500 | 自然現象の種類 | 地滑り | 箇所番号 | 8-60 | 箇所名 | 銅目木 |
| 土砂災害防止法施行令第三条の基準に該当する区域(土砂災害特別警戒区域) | | | 告示番号 | 公表年月日 | 地滑り区域名 | A,B | | |
| | | | 告示年月日 | 令和元年9月20日 | 所在地 | いわき市内郷高野町銅目木 | | |