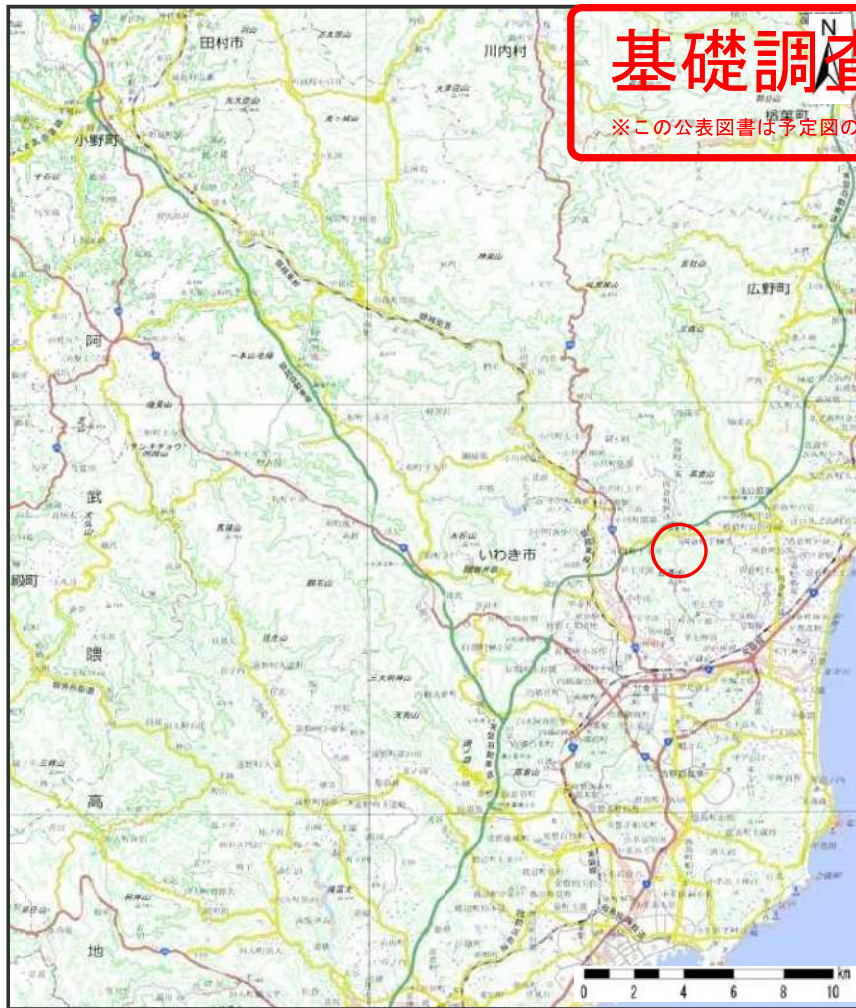
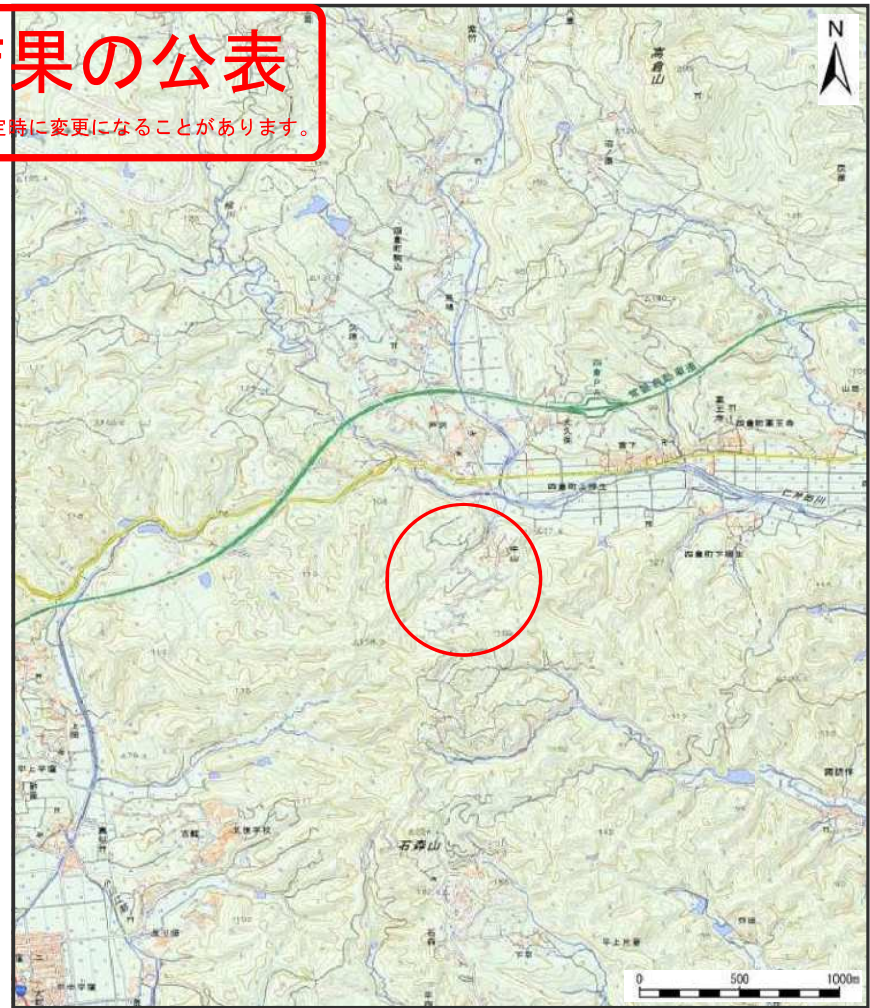


# 基礎調査結果の公表

※この公表図書は予定図のため、指定時に変更になることがあります。



(1/200,000)



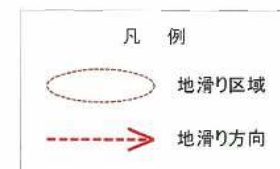
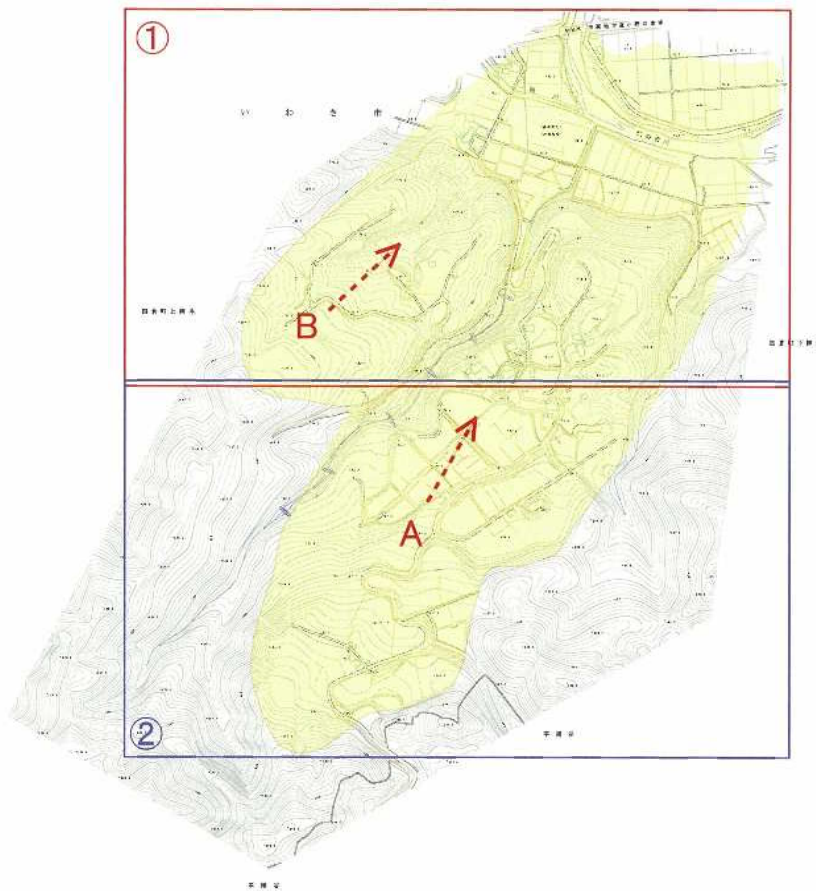
(1/25,000)

様式-1(地)  
土砂災害警戒区域・土砂災害特別警戒区域  
位置図

自然現象の種類	地滑り
箇所番号	204-7
箇所名	中山
地滑り区域名	A,B
所在地	いわき市四倉町上柳生字中山

# 基礎調査結果の公表

※この公表図書は予定図のため、指定時に変更になることがあります。



様式-2(地) 土砂災害警戒区域・土砂災害特別警戒区域 区域図

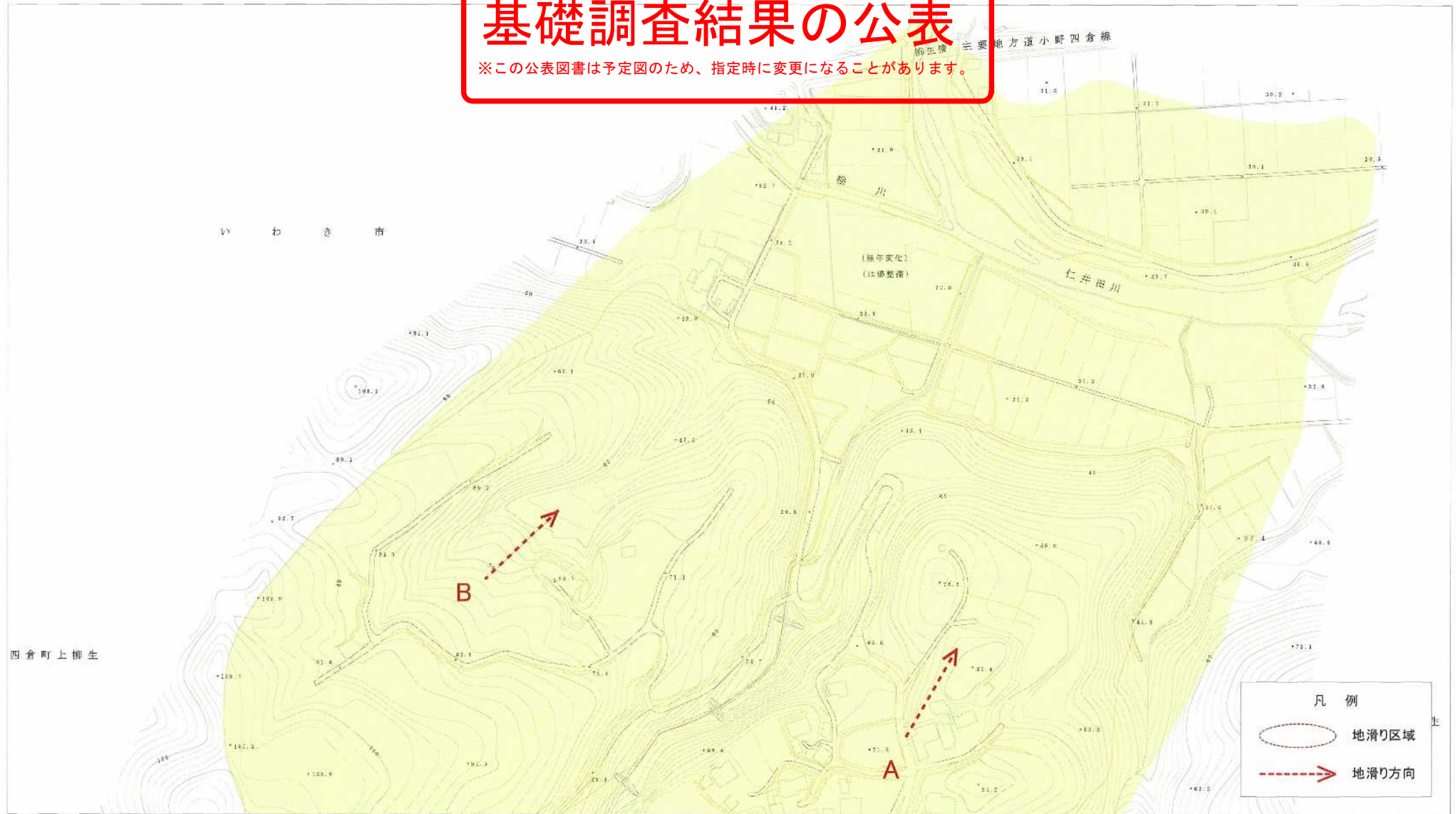
0 25 50 100m

土砂災害防止法施行令第二条の基準に該当する区域(土砂災害警戒区域)		縮尺 1/7500	自然現象の種類	地滑り	箇所番号	204-7	箇所名	中山
土砂災害防止法施行令第三条の基準に該当する区域(土砂災害特別警戒区域)			告示番号	公表年月日	地滑り区域名	AB		
			告示年月日	令和元年9月20日	所在地	いわき市四倉町上柳生字中山		



# 基礎調査結果の公表

※この公表図書は予定図のため、指定時に変更になることがあります。



様式-2(地) 土砂災害警戒区域・土砂災害特別警戒区域 区域図

0 25 50 100m ①

土砂災害防止法施行令第二条の基準に該当する区域(土砂災害警戒区域)		 縮尺 1/2500	自然現象の種類	地滑り	箇所番号	204-7	箇所名	中山
土砂災害防止法施行令第三条の基準に該当する区域(土砂災害特別警戒区域)			<del>告示番号</del>	公表年月日	地滑り区域名	A,B		
			<del>告示年月日</del>	令和元年9月20日	所在地	いわき市四倉町上柳生字中山		



様式-2(地) 土砂災害警戒区域・土砂災害特別警戒区域 区域図

0 25 50 100m

②

土砂災害防止法施行令第二条の基準に該当する区域(土砂災害警戒区域)		縮尺 1/2500	自然現象の種類	地滑り	箇所番号	204-7	箇所名	中山
土砂災害防止法施行令第三条の基準に該当する区域(土砂災害特別警戒区域)			告示番号	公表年月日	地滑り区域名	A,B		
			告示年月日	令和元年9月20日	所在地	いわき市四倉町上柳生字中山		