

福島県災害対策本部員会議（第2回）

日時 令和元年10月13日（日）

午後4時00分～

場所 北庁舎2階 危機管理センター

災害対策本部会議室

次 第

1 開会

2 議事

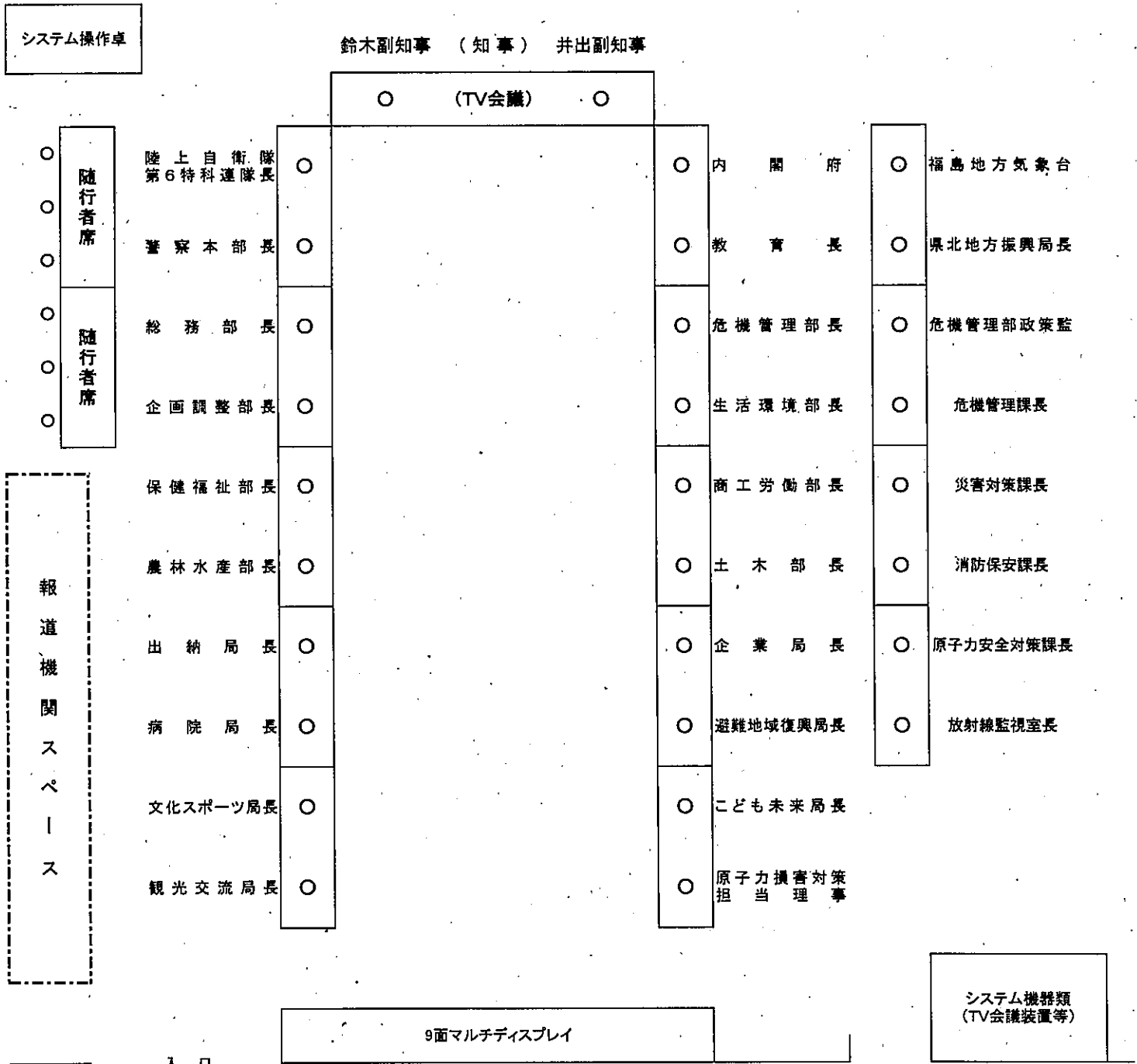
(1) 台風第19号による被害状況と今後の対応について

(2) その他

3 閉会

台風第19号に伴う福島県災害対策本部員会議 席次表

【危機管理センター災害対策本部会議室】



<大雨特別警報、気象警報の主な発令状況>

10/12 14:09 大雨洪水警報発令 → 段階的に県内全域に拡大
15:05 土砂災害警戒情報発令 → 段階的に県内に拡大
18:10 高潮警報
19:50 大雨特別警報 → 段階的に県内に拡大
10/13 04:00 高潮警報解除
04:35 大雨特別警報解除

<主な被害状況即報（特に記載なければ10/13 10:00現在）>

避難所開設市町村数 59市町村
避難所開設数 281か所（△242か所）
受入避難者数 8,939人（△12,004人）
人的被害 死者：2人（+2人）
行方不明者：6人（+1人）
重傷者：2人（+1人）、軽傷者：9人（△2人）
住家被害 全壊：4棟、一部損壊：22棟（+14棟）
床上浸水：7棟（+4棟）、床下浸水：19棟（+2棟）

河川の氾濫（10/13 07:00までの情報）

宇多川（相馬市）、新田川（南相馬市）、阿武隈川（伊達市、須賀川市、郡山市、本宮市）、夏井川（いわき市）ほか調査中

停電の状況（10/13 15:05）

県内約8,000戸（田村市、二本松市、本宮市）（△9,200戸）

その他（10/13 15:00までの情報）

- ・本日朝から県警ヘリ等が上空偵察。阿武隈川沿いに被害を多数確認。
- ・檜枝岐村及び旧伊南村が国道の台風による通行止めによって孤立状態。
- ・相馬消防本部管内で道路冠水、土砂崩れ等が多数発生。
- ・緊急消防援助隊として、千葉市消防局と東京消防庁の防災ヘリが本県へ2機派遣決定。うち東京消防庁の防災ヘリがホイストによる救助中に被災者を誤って落下させる事故が発生。現在詳細を確認中。
- ・災害救助法施行令第1条第1項第4号に基づき、10/12付けで50市町村に同法を適用。



福島県内の避難所情報

11:00時点

●福島県内の情報

- ・福島県内の市町村数：59市町村
- ・県内の規定開設避難所の合計：565ヶ所

●実際の開設している避難所の情報

- ・市町村数：30市町村
 - ・県内合計：323ヶ所（情報収集中を含む）
- ★全体的に中通り北部・浜通りが多い

医療支援の可否を市町村を通して確認
当該時刻で支援を要する避難所は無し



福島県 避難所情報 (会津)

11:00 現在

自治体	避難所数	実際の開設 避難所数	備考
会津若松市	9	0 (全封鎖)	
下郷町	2	0	
松枝村	2	2	
只見町	14	13	
南会津町	72	少なくとも20 ※1館収集中	20施設目閉しても閉鎖しているが確認中
北塩原村	6	0 (全封鎖)	
西会津町	2	0 (全封鎖)	
磐梯町	1	0 (全封鎖)	
猪苗代町	3	1 ※1館収集中	
柳津町	32	0 (全封鎖)	
三島町	4	0 (全封鎖)	
金山町	5	0 (全封鎖)	
昭和村	2	0 (全封鎖)	
会津美里町	8	0 (全封鎖)	
泉崎村	2	0 (全封鎖)	

福島県

避難所情報（中通り①）

11:00現在

自治体	避難所数	実際の開設 避難所数	備考
福島市	37	37	
郡山市	43	42	
白河市	13	3	
須賀川市	15	14	医療支援が必要
二本松市	19	19	
田村市	16	2	
伊達市	28	26	
本宮市	17	16	
桑折町	4	4	
国見町	6	6	
川俣町	12	7 ※情報収集中	
大玉村	4	0 (全封鎖)	
西郷村	11	9 ※情報収集中	9施設に関しても閉鎖しているか確認中
中島村	3	3	3施設に関しても閉鎖しているか確認中



福島県内 避難所内訳 (中通り②)

11:00現在

自治体	避難所数	実際の開設 避難所数	備考
古殿町	2	0 (全封鎖)	
三春町	8	0 (全封鎖)	
小野町	2	2 ※情報収集中	2施設は閉しても閉鎖しているか確認中
鏡石町	1	情報収集中	
天栄村	5	0 (全封鎖)	
矢吹町	3	0 (全封鎖)	
棚倉町	4	0 (全封鎖)	
矢祭町	3	0 (全封鎖)	
埴町	17	12 ※情報収集中	1 2施設は閉しても閉鎖しているか確認中
石川町	7	0 (一旦封鎖) ※夜間再開予定	
玉川村	10	1 ※情報収集中	1施設は閉しても閉鎖しているか確認中
平田村	1	0 (全封鎖)	
浅川町	4	4	4施設は閉しても閉鎖しているか確認中



福島県 避難所情報 (浜通り)

11:00現在

自治体	避難所数	実際の開設 避難所数	備考
いわぎ市	56	56	医療支援の要望なし
相馬市	6	6	
南相馬市	15	14	避難者7名、医療支援要望なし
鮫川村	3	0 (全封鎖)	
広野町	2	2 ※情報収集中	避難者なし
檜葉町	2	2 ※情報収集中	避難者なし
富岡町	1	0 (全封鎖)	
川内村	12	? ※情報収集中	避難者1名、医療支援要望なし
太熊町	1	? ※情報収集中	避難者なし
浪江町	2	? ※情報収集中	避難者なし
葛尾村	1	0 (全封鎖)	避難者なし
新地町	3	0 (全封鎖)	真野ダムからの導水破損(給水車必要かも)
飯館村	2	0 (全封鎖)	避難者なし



1 内容

本宮市谷病院から10名患者を転院させる予定。(いずれも透析患者)

2 対応

下記DAMT及び消防が搬送を担当

【搬送先病院】

①記念病院、②医大附属病院、③太田西ノ内病院、④下記対応するDAMTの病院

【対応するDAMT】

①南東北病院DAMT、②公立岩瀬病院、③会津中央病院DAMT

【関係する消防】


①郡山消防本部、②安達消防本部、③福島消防本部



要救助者救出状況

令和元年10月13日14時00時点

活動場所	活動機関	要救助者数	救助人数	備考
本宮駅前(済)	千葉消防	4名	4名	
須賀川市川東(済)	警視庁ヘリ (おおとり3号) 県防災ヘリ	18名	18名	14名警視庁ヘリ 4名県防災ヘリ
国見町(済)	県警防災ヘリ	1名	1名	
県北浄化センター(国見町)(済)	県防災ヘリ 県警察ヘリ	14名	14名	3名県防災ヘリ 県警察ヘリ11名
いわき市平	県防ヘリ	3名	3名	東京消防1名 2 名防災ヘリ
本宮市	千葉消防	4名		活動中
郡山市阿武隈川流域	自衛隊	不明		14:20離陸予定
いわき市田人	警視庁ヘリ (おおとり3号)	2世帯 (人数不明)		13:55離陸
須賀川市中宿(釈迦堂川流域)	警視庁ヘリ (おおとり8号)	5~6世帯 (人数不明)		13:40離陸
いわき市北部	埼玉消防ヘリ			付近検索予定
いわき市南部	警視庁ヘリ (おおとり3号)			付近検索予定
白河市、須賀川市 (阿武隈川沿い)	海上自衛隊ヘリ			付近検索予定



【台風第19号】福島県災害対策本部会議 報告事項

令和元年10月13日 14時現在
土木部

- 1 道路の状況 資料1

- 2 河川の状況 資料2

- 3 土砂災害 資料3

- 4 下水道 資料4

- 5 県営住宅 資料5

道路の通行規制状況

10月13日(日)
14時現在

1 県管理道路の 通行止め

全体 289 箇所

- ・事前通行止め 99 箇所
- ・土砂崩落 57 箇所
- ・道路冠水 118 箇所
- ・その他 15 箇所

うち、解除済：86 箇所、

※今後パトロール結果により通行止箇所数が増加する可能性あり

2 国管理道路の通行止め

- ・国道4号 福島市 伏拝交差点～NEC前(未定)
鳥谷野交差点付近(7:00 解除済)
- ・国道6号 相馬市日下石(10:00 解除済)
- ・国道13号 県境部(8:00 解除済み)
- ・東北中央道 相馬山上IC～霊山IC(未定)
福島JCT～米沢北IC(7:10 解除済)
- ・国道49号 いわき市好間町～三和町、三和町中寺、下市萱、上三坂(未定)
平田村 道の駅ひらた～郡山市田村町谷田川(未定)

3 NEXCO管理道路の通行止め

- ・東北自動車道 全線解除済
- ・常磐自動車道 全線解除済
- ・磐越自動車道 全線解除済

4 中通り～浜通りを連絡する主要路線の開通の見通し

- ・国道114号 とんやの郷～浪江・・・通行可能
- ・国道288号 大熊～郡山東IC・・・通行可能(13:00 時点)
- ・原町川俣線・・・10/13 17:00 解除予定

5 その他

- ・磐梯吾妻スカイライン・・・2カ所路肩崩壊(当分の間通行不可)

河川の氾濫状況

10月13日(日)
14時現在

1 県管理河川の氾濫情報 25河川19市町村

福島市(濁川、大森川)、伊達市(東根川、広瀬川、滝川、小国川)、
 国見町(滝川)、桑折町(佐久間川)、二本松市(安達太田川、小浜川)、
 本宮市(安達太良川)、郡山市(谷田川、逢瀬川)、玉川村(阿武隈川)、
 石川町(北須川)、矢吹町(阿武隈川)、鏡石町(阿武隈川)、白河市(社川)、
 会津若松市(氷玉川)、相馬市(宇多川)、南相馬市(新田川)、浪江町(高瀬川)、
 檜葉町(井出川)、川内村(檜生川)、いわき市(大久川、新川、夏井川、鮫川)

(うち氾濫解消) 6河川6市町村

石川町(北須川)、白河市(社川)、会津若松市(氷玉川)、浪江町(高瀬川)、
 檜葉町(井出川)、川内村(檜生川)

2 県管理ダムの対応について

- ・ 高柴ダムで12日23:00から異常時洪水時防災操作を実施し、13日2:12に操作を終了した。
- ・ 真野ダム、堀川ダムでは放流水位までは達しなかったため、緊急放流は行わなかった。

3 国管理河川の氾濫情報 阿武隈川6箇所

10/13 00:10 発表: 須賀川市・江持(右岸)付近において氾濫が発生
 10/13 00:50 発表: 郡山市・阿久津橋右岸付近において氾濫が発生
 10/13 01:20 発表: 本宮市・中條(左岸)付近において氾濫が発生
 10/13 01:40 発表: 郡山市・石淵町(行合橋下流左岸)付近において氾濫が発生
 10/13 06:30 発表: 伊達市・五十沢(左岸)付近において氾濫が発生
 10/13 13:20 発表: 郡山市・田村町御代田字古町(右岸)付近において氾濫が発生

土砂災害等の発生状況

10月13日(日)

14時現在

1 土砂災害警戒情報発令

12日

第1号	15:05発表	3市町	
第2号	15:30発表	28市町村	(累計31市町村)
第3号	16:57発表	5町村	(累計36市町村)
第4号	17:49発表	12市町村	(累計49市町村)
第5号	19:07発表	2町村	(累計51市町村)
第6号	19:28発表	1町	(累計52市町村)
第7号	22:20発表	2町	(累計54市町村)
第8号	23:27発表	3市町	(累計57市町村)

13日

第9号	4:35発表	21市町村解除	(累計36市町村)
第10号	6:30発表	6町村解除	(累計30市町村)
第11号	8:27発表	4町村解除	(累計26市町村)
第12号	9:57発表	6市町村解除	(累計20市町村)
第13号	10:55発表	5市町解除	(累計15市町村)
第14号	14:20発表	15市町村解除	

2. 特別警報(土砂災害)

12日

19:50発令	36市町村	
22:00発令	12市町村	(累計48市町村)

13日

4:00発令	48市町村解除
--------	---------

3. 被害報告(土砂災害)

以下の情報が入っているが、詳細確認中。

- (1) 二本松市百目木字仲名目津地内 人家裏土砂崩落
- (2) 相馬市山上地内の人家が裏の土砂崩れ
- (3) 白河市八竜神地内 3戸に土砂流入
- (4) 三春町過足字岩ノ入地区内 1戸の1階部分に土砂流入
- (5) 二本松市木幡字下境地内 土砂崩れで1戸全壊、人的被害なし
- (6) 南相馬市原町区大原字川子迫地内 人家流失
- (7) いわき市内郷内町大字金坂地内(高坂地区急傾斜地崩壊危険区域)
市道に面したがけ崩れ、人的被害なし

県北浄化センターの被災について

10月13日(日)

14時現在

- ① 台風19号の豪雨により、国見町の滝川が破堤したことにより、付近の県北浄化センターが水没し機能不全となった。
- ② 早急に滝川破堤箇所の復旧を行い、処理場内の水位が下がり次第、簡易放流を実施する。

※関連市町：福島市、伊達市、国見町、桑折町

県営住宅の被災状況

10月13日(日)

14時現在

1 県営住宅の被害

全体 13 団地

- ・全壊 0 団地
- ・半壊 0 団地
- ・一部損壊 0 団地
- ・床上浸水 3 団地
(復興公営：壁沢団地[川俣町])
(一般県営：叶田団地[いわき市]、沖の内団地 [相馬市])
- ・床下浸水 調査中
- ・敷地冠水 4 団地
(復興公営：高萩団地 [いわき市])
(一般県営：高倉団地 [郡山市]、鯨岡団地 [いわき市]、四ツ波団地 [いわき市])
- ・その他 6 団地 (EV 停止、雨漏れ、倒木) ※人的被害なし

2 対応

- ・床上浸水の戸数について、現在調査中

異常気象による道路通行規制箇所一覧表

2019 年

令和元年10月13日 14時00分現在

(様式-5)

整理番号	管内	種別	路線名	通行止区間		延長(km)	規制理由	規制区分	規制時間		片側解除時間		全面解除時間		備考	
				起点	終点				月	日	時	分	月	日		時
1	相模	一	相馬大内線	相馬市初野字羽黒	宮城県境	1.3	落石の恐れ	全	10	12	11	00			落石の恐れがなくなり、安全を確保し、規制を解除します。	
2	相模	一	金山新地停車場線	相馬郡新地町大字福田字一ツ滝	宮城県境	1.1	落石の恐れ	全	10	12	11	00			落石の恐れがなくなり、安全を確保し、規制を解除します。	
3	相模	主	相馬巨理線	相馬郡新地町大字大戸兵	相馬郡新地町大字大戸兵	0.5	冠水の恐れ	全	10	12	14	30			冠水の恐れがなくなり、安全を確保し、規制を解除します。	
4	県中	一	須賀川二本松自転車道線	玉川村字竜崎	玉川村字竜崎	0.5	冠水の恐れ	全	10	12	14	30			冠水の恐れがなくなり、安全を確保し、規制を解除します。	
5	県中	一	須賀川二本松自転車道線	須賀川市塩田洞川岸	須賀川市下小山田	0.5	冠水の恐れ	全	10	12	14	30			冠水の恐れがなくなり、安全を確保し、規制を解除します。	
6	相模・いわき	一	上戸渡広野線	いわき市小川町上小川小川山園有林	双葉郡広野町大字上浅見川字小松	17.2	災害の恐れ	全	10	12	15	00			災害の恐れがなくなり、安全を確保し、規制を解除します。	
7	相模	一	下川内竜田停車場線	双葉郡川内村大字下川内字龍ノ坪	双葉郡楢葉町大字大谷字乙治郎	7.0	災害の恐れ	全	10	12	15	00			災害の恐れがなくなり、安全を確保し、規制を解除します。	
8	相模	一	落合浪江線	双葉郡葛尾村大字葛尾字落合	双葉郡浪江町大字大畑字漆田	23.1	災害の恐れ	全	10	12	15	00			災害の恐れがなくなり、安全を確保し、規制を解除します。	
9	喜多方	主	米沢猪苗代線	耶麻郡北塩原村大字榎原字西吾妻山	耶麻郡北塩原村大字榎原字早稲沢	7.6	倒木等の恐れ	全	10	12	16	00			倒木等の恐れがなくなり、安全を確保し、規制を解除します。	
10	県北	主	福島若菜線(スカイライン)	福島市町庭坂字神ノ森	福島市土湯温泉町字鷲倉山	28.7	雨量超過(120mm)	全	10	12	16	00			雨量超過(120mm)により、安全を確保し、規制を解除します。	
11	喜多方	主	福島若菜線(シェークライン)	耶麻郡猪苗代町大字若宮字吾妻山	耶麻郡北塩原村大字榎原字剣ヶ峯	11.8	倒木等の恐れ	全	10	12	16	00			倒木等の恐れがなくなり、安全を確保し、規制を解除します。	
12	喜多方	主	会津若菜線(ゴールドライン)	耶麻郡猪苗代町大字若宮字清水平	耶麻郡北塩原村大字榎原字福山	13.6	倒木等の恐れ	全	10	12	16	00	10	13	00	倒木等の恐れがなくなり、安全を確保し、規制を解除します。
13	県南	一	那須甲子線	西郷村大字真楢字久入	栃木県境	5.4	雨量超過(120mm)	全	10	12	16	00			雨量超過(120mm)により、安全を確保し、規制を解除します。	
14	南会津	一	栗山磐岩線	南会津郡南会津町田代山	南会津郡南会津町水引	13.9	雨量超過(80mm)	全	10	12	16	00			雨量超過(80mm)により、安全を確保し、規制を解除します。	
15	県北	一	福島横湯線	福島市桜本字下段	福島市桜本字小富士平	5.5	雨量超過(120mm)	全	10	12	16	00			雨量超過(120mm)により、安全を確保し、規制を解除します。	
16	県中・いわき	主	勿来浅川線	いわき市田人町貝治字耕土	石川郡古殿町大字松川字滝ノ平	7.5	雨量超過(120mm)	全	10	12	16	30			雨量超過(120mm)により、安全を確保し、規制を解除します。	
17	県中	一	三株下市童小川線	古殿町大字松川字滝ノ平	古殿町大字松川字大原	5.0	雨量超過(120mm)	全	10	12	16	30			雨量超過(120mm)により、安全を確保し、規制を解除します。	
18	いわき	一	三株下市童小川線	いわき市小川町塩田	いわき市三和町下永井字明神平	5.3	雨量超過(120mm)	全	10	12	17	00			雨量超過(120mm)により、安全を確保し、規制を解除します。	
19	県北	一	岳温泉大玉線	二本松市永田字坂口園有林	安達郡大玉村大字玉井字前ヶ岳園有林	5.0	落石の恐れ	全	10	12	17	00			落石の恐れがなくなり、安全を確保し、規制を解除します。	
20	県北	一	岳温泉大玉線	安達郡大玉村大字玉井字前ヶ岳園有林	安達郡大玉村大字玉井字前ヶ岳園有林	6.4	落石の恐れ	全	10	12	17	00			落石の恐れがなくなり、安全を確保し、規制を解除します。	
21	南会津	国	国道352号	南会津郡楢枝村字麓ヶ岳	南会津郡楢枝村字大根甲	19.2	雨量超過(120mm)	全	10	12	17	00			雨量超過(120mm)により、安全を確保し、規制を解除します。	
22	南会津	国	国道352号	南会津郡南会津町八総字敷間沢	南会津郡南会津町八総字敷間沢	2.1	雨量超過(120mm)	全	10	12	17	00	10	13	07	雨量超過(120mm)により、安全を確保し、規制を解除します。
23	南会津	国	国道352号	南会津郡南会津町糸沢	南会津郡南会津町滝原	8.8	雨量超過(120mm)	全	10	12	17	00	10	13	07	雨量超過(120mm)により、安全を確保し、規制を解除します。
24	南会津	主	沼田楢枝線	南会津郡楢枝村字沼山	南会津郡楢枝村字御池	7.6	雨量超過(120mm)	全	10	12	17	00			雨量超過(120mm)により、安全を確保し、規制を解除します。	
25	いわき	一	赤井停車場線	いわき市平赤井字南茨	いわき市三和町合戸	10.5	雨量超過(120mm)	全	10	12	17	00			雨量超過(120mm)により、安全を確保し、規制を解除します。	

異常気象による道路通行規制箇所一覧表

2019 年

令和元年10月13日 14時00分現在

(様式-5)

整理番号	管内	種別	路線名	通行区間		延長(km)	規制理由	規制区分	規制時間		片側解除時間		全面解除時間		備考		
				起	止				月	日	時	分	月	日		時	分
26	いわき	主	小名浜小野線	いわき市三和町上永井字永井坂	いわき市三和町差塩字館下	4.4	雨量超過(120mm)	全	10	12	17	00			雨がやみ、安全を確保次第規制を解除します。		
27	東中	主	古殿須賀川線	石川郡古殿町大字山上字中井	石川郡石川町大字中田字上矢造	7.0	雨量超過(120mm)	全	10	12	17	00			雨がやみ、安全を確保次第規制を解除します。		
28	東北	国	国道349号	伊達市梁川町五十沢	伊達市梁川町五十沢	0.3	落石の恐れ	全	10	12	16	50			災害の恐れがなくなり、安全を確保次第規制を解除します。		
29	喜多方	主	福島吾妻磐梯線(シークライン)	耶麻郡猪苗代町大字若宮字高森	耶麻郡猪苗代町大字若宮字吾妻山	4.2	倒木の為	全	10	12	17	15			倒木を撤去し、安全を確保次第規制を解除します。		
30	県中	主	矢吹小野線	平田村大字下蓬田字空釜149	平田村大字西山字煙石65	2.2	法面崩壊の為	全	10	12	17	15			土砂を撤去し、安全を確保次第規制を解除します。		
31	いわき	一	才鉢前山線	いわき市田人町良泊字コブキ	いわき市田人町荷路夫字前山国有林	6.5	落石の恐れ	全	10	12	17	50			災害の恐れがなくなり、安全を確保次第規制を解除します。		
32	県南	一	白坂停車場小田産線	白河市白坂字牛清水84-1	白河市白坂字牛清水84-24	0.2	冠水の為	全	10	12	17	00	10	13	08	冠水が解消し、安全を確保次第規制を解除します。	
33	県中	国	国道118号	天栄村大字牧之内字舊蒲沢	天栄村大字湯本字向山	12.0	雨量超過(120mm)	全	10	12	18	00			雨がやみ、安全を確保次第規制を解除します。		
34	県中	一	三株下市置小川線	古殿町大字松川字大原	古殿町大字山上字馬場平	15.4	雨量超過(120mm)	全	10	12	18	00			雨がやみ、安全を確保次第規制を解除します。		
35	相双	国	国道114号	双葉郡浪江町南津島	双葉郡浪江町室原	17.9	雨量超過(120mm)	全	10	12	18	00			雨がやみ、安全を確保次第規制を解除します。		
36	相双・いわき	国	国道399号	いわき市小川町上小川字内倉	双葉郡川内村大字下川内字バク	14.0	雨量超過(120mm)	全	10	12	18	00			雨がやみ、安全を確保次第規制を解除します。		
37	相双	一	草野大倉島線	相馬郡飯館村大字草野字飯田川	南相馬市鹿島区上柳窪字石沢	15.8	雨量超過(120mm)	全	10	12	18	00			雨がやみ、安全を確保次第規制を解除します。		
38	相双	一	大芦島線	南相馬市原町区大原字大芦	南相馬市鹿島区檜原字釜沢	2.8	雨量超過(120mm)	全	10	12	18	00			雨がやみ、安全を確保次第規制を解除します。		
39	相双	主	原町浪江線	南相馬市原町区馬場字滝	双葉郡浪江町大字屋敷字尺石	9.9	落石の恐れ	全	10	12	18	00			災害の恐れがなくなり、安全を確保次第規制を解除します。		
40	いわき	国	国道349号	いわき市三和町上三坂字本町	いわき市三和町中三坂字白石	0.6	法面崩壊の為	全	10	12	17	20			土砂を撤去し、安全を確保次第規制を解除します。		
41	相双	主	浪江三春線	双葉郡浪江町大字川房字大布	双葉郡葛尾村大字葛尾字柏平	13.0	雨量超過(120mm)	全	10	12	18	00			雨がやみ、安全を確保次第規制を解除します。		
42	相双	一	富岡大越線	双葉郡川内村大字上川内字国見	双葉郡川内村大字上川内字戸毛の森	10.3	雨量超過(120mm)	全	10	12	18	00			雨がやみ、安全を確保次第規制を解除します。		
43	県南	国	国道294号	白河市成籠	白河市成籠	0.2	冠水の為	全	10	12	17	30	10	13	09	24	冠水が解消し、安全を確保次第規制を解除します。
44	いわき	一	神俣停車場川前線	いわき市川前町下福赤字殿林	いわき市川前町川前五林	5.7	雨量超過(120mm)	全	10	12	18	30			雨がやみ、安全を確保次第規制を解除します。		
45	いわき	主	小野四倉線	いわき市小川町上小川字高崎	いわき市川前町下福赤字五味沢	21.6	雨量超過(120mm)	全	10	12	18	30			雨がやみ、安全を確保次第規制を解除します。		
46	いわき	一	川前停車場上三坂線	いわき市川前町川前字根尻	いわき市三和町差塩字堀添	2.9	雨量超過(120mm)	全	10	12	18	30			雨がやみ、安全を確保次第規制を解除します。		
47	県南	主	矢吹天栄線	白河市大信関字関戸	群馬(天栄村)	4.4	雨量超過(120mm)	全	10	12	18	00			雨がやみ、安全を確保次第規制を解除します。		
48	県中・県南	主	矢吹天栄線	白河市大信関字関戸	岩瀬郡天栄村大字羽鳥字羽鳥	9.3	雨量超過(120mm)	全	10	12	19	00	10	13	10	00	雨がやみ、安全を確保次第規制を解除します。
49	県中	国	国道294号	須賀川市江花字屋敷	郡山市湖南町三代字立石	10.7	雨量超過(120mm)	全	10	12	19	00	10	13	10	25	雨がやみ、安全を確保次第規制を解除します。
50	県中	国	国道399号	都路町古道	川内村大字上川内林	8.0	陥没の為	全	10	12	18	00	10	13	10	15	陥没を解消し、安全を確保次第規制を解除します。
51	いわき	一	湯の岳別所線	いわき市常磐藤原町湯ノ岳	いわき市常磐藤原町湯ノ岳	5.8	雨量超過(120mm)	全	10	12	19	00			雨がやみ、安全を確保次第規制を解除します。		

異常気象による道路通行規制箇所一覧表

2019 年

整理番号	管内	種別	路線名	通行止区間		延長(km)	規制理由	規制区分	規制時間		片側解除時間		全面解除時間		備考
				起	終				月	日	時	分	月	日	
52	いわき	一	八基四倉線	いわき市四倉町八基字片倉	いわき市四倉町玉山	6.0	雨量超過(120mm)	全	10	12	19	00			雨がやみ、安全を確保し、規制を解除します。
53	相双	国	国道115号	相馬市山上字滝平	相馬市東玉野字町	11.5	落石の恐れ	全	10	12	20	00			災害の恐れがなくなり、安全を確保し、規制を解除します。
54	東北	国	国道115号	伊達市霊山町石田字八木平	伊達市霊山町石田字藤橋	8.0	落石の恐れ	全	10	12	20	00			災害の恐れがなくなり、安全を確保し、規制を解除します。
55	県中	主	古戦須賀川線	石川郡石川町大字中田字上矢造	石川郡石川町大字湯郷渡字米子平	8.0	雨量超過(120mm)	全	10	12	19	00			災害の恐れがなくなり、安全を確保し、規制を解除します。
56	県中	一	須賀川二本松線	須賀川市森宿	須賀川市滑川	1.0	冠水の為	全	10	12	19	00			冠水が解消し、安全を確保し、規制を解除します。
57	会津若松	国	国道400号	大沼郡昭和村大字大芦字小屋	大沼郡昭和村大字大芦字御前山	6.6	雨量超過(120mm)	全	10	13	11	30			雨がやみ、安全を確保し、規制を解除します。
58	東北	主	二本松金屋線	本宮市和田字江口	本宮市高木字長畑	5.2	落石の恐れ	全	10	12	19	00			災害の恐れがなくなり、安全を確保し、規制を解除します。
59	会津	一	大倉大橋浜野線	南会津郡南会津町大橋字舟場	南会津郡南会津町鶴巢字水林下	1.7	落石の恐れ	全	10	12	19	00			災害の恐れがなくなり、安全を確保し、規制を解除します。
60	県中	一	柳渡戸常葉線	田村市常葉町畑田	田村市常葉町畑田	0.5	陥没の為	全	10	12	18	30			陥没を解消し、安全を確保し、規制を解除します。
61	県中	主	中野須賀川線	郡山市湖南町中野字藪助峠	須賀川市梅田字大培	7.3	雨量超過(120mm)	全	10	12	19	00			雨がやみ、安全を確保し、規制を解除します。
62	南会津	国	国道401号	南会津郡南会津町内川	南会津郡南会津町浜野	2.0	冠水の為	全	10	12	18	48			冠水が解消し、安全を確保し、規制を解除します。
63	会津若松	一	布沢横田線	南会津郡只見町大字布沢字松坂山	大沼郡金山町大字横田字大管根	12.3	雨量超過(120mm)	全	10	12	19	30			雨がやみ、安全を確保し、規制を解除します。
64	南会津	一	布沢横田線	南会津郡只見町大字布沢字松坂山	南会津郡只見町大字布沢字夕沢	2.1	雨量超過(120mm)	全	10	12	19	30			雨がやみ、安全を確保し、規制を解除します。
65	東北	一	平松梁川線	伊達市梁川町白根字松坂	伊達市梁川町白根字雁田	2.0	雨量超過(120mm)	全	10	12	19	30			雨がやみ、安全を確保し、規制を解除します。
66	東北	一	広畑月館線	伊達市霊山町字広畑	伊達市霊山町石田字向古屋	2.9	雨量超過(120mm)	全	10	12	20	00			雨がやみ、安全を確保し、規制を解除します。
67	相双	主	原野川線	南相馬市原野区深野字風越	相馬郡飯館村大字八木沢字八木沢	14.2	雨量超過(120mm)	全	10	12	20	00			雨がやみ、安全を確保し、規制を解除します。
68	県中	国	国道294号	郡山市湖南町大字福良字古町	郡山市湖南町大字赤津字外城	1.2	雨量超過(120mm)	全	10	12	19	00			雨がやみ、安全を確保し、規制を解除します。
69	南会津	一	小林会津宮下停車場線	南会津郡只見町大字布沢字夕沢	南会津郡只見町大字布沢字深蔵戸	3.1	雨量超過(120mm)	全	10	12	19	30			雨がやみ、安全を確保し、規制を解除します。
70	いわき	国	国道289号	いわき市田人町旅人字下坪	いわき市三沢町大久保	8.5	土砂崩れの恐れ	全	10	12	19	30			災害の恐れがなくなり、安全を確保し、規制を解除します。
71	県南	国	国道289号	東白川郡飯館村大字藤瀬字中野町	いわき市旅人町旅人字福室	19.9	雨量超過(100mm)	全	10	12	18	00			雨がやみ、安全を確保し、規制を解除します。
72	県南	国	国道349号	東白川郡飯館村大字藤瀬	東白川郡飯館村大字赤坂東野	5.6	雨量超過(120mm)	全	10	12	18	00			雨がやみ、安全を確保し、規制を解除します。
73	県中・県南	主	矢吹小野線(あぶま高原道路)	西白川郡矢吹町赤沢240-2	田村郡小野町大字小野新町字馬番88-9	35.9	雨量超過(300mm)	全	10	12	21	00			雨がやみ、安全を確保し、規制を解除します。
74	県南	国	国道349号	東白川郡塔町大字湯枝	東白川郡塔町大字那倉	9.0	雨量超過(120mm)	全	10	12	18	00			雨がやみ、安全を確保し、規制を解除します。
75	県南	一	八溝山線	東白川郡飯館町大字戸中	東白川郡飯館町大字大梅	11.8	雨量超過(110mm)	全	10	12	19	30			雨がやみ、安全を確保し、規制を解除します。
76	県南	主	黒磯棚倉線	東白川郡飯館町大字戸中	東白川郡飯館町大字漆草	6.1	雨量超過(150mm)	全	10	12	19	30			雨がやみ、安全を確保し、規制を解除します。
77	会津若松・南会津	国	国道401号	大沼郡昭和村大字大芦字八反田	南会津郡南会津町昇字大地道	8.1	落石の恐れ	全	10	12	20	30			災害の恐れがなくなり、安全を確保し、規制を解除します。

(様式-5)

令和元年10月13日 14時00分現在

異常気象による道路通行規制箇所一覧表

2019 年

令和元年10月13日 14時00分現在

(様式-5)

整理番号	管内	種別	路線名	通 行 止 区 間		延長 (km)	規制理由	規制区分	規制時間		片側解除時間		全面解除時間		備 考
				起 点	終 点				月 日 時 分	月 日 時 分	月 日 時 分	月 日 時 分			
104	相双	国	国道113号	相馬郡新地町大字駒ヶ嶽字大沢北	相馬郡新地町大字駒ヶ嶽字大沢北	2.1	冠水の為	全	10/12/22 15					冠水が解消し、安全を確認次第、規制を解除します。	
105	県中	一	石川崎字線	石川郡石川町大字双里	石川郡平田村大字北方字橋場	13.0	冠水の為	全	10/12/21 40	10/13/10 41				冠水が解消し、安全を確認次第、規制を解除します。	
106	県中	一	社田浅川線	石川郡浅川町大字浅川荒町	石川郡浅川町大字小貫社田	2.5	冠水の為	全	10/12/21 40					冠水が解消し、安全を確認次第、規制を解除します。	
107	相双	国	国道288号	双葉郡大熊町大字野上地内	双葉郡大熊町大字野上地内	15.0	冠水の為	全	10/12/21 50					冠水が解消し、安全を確認次第、規制を解除します。	
108	県中	一	鴛子夏井停車場線	小野町大字江ノ内	小野町大字江ノ内	1.0	冠水の為	全	10/12/18 45					冠水が解消し、安全を確認次第、規制を解除します。	
109	南会津	国	国道352号	南会津郡南会津町大峠	南会津郡南会津町大峠	11.0 5.6	冠水の為	全	10/12/18 48					冠水が解消し、安全を確認次第、規制を解除します。	
110	いわき	主	いわき上三坂小野線	いわき市植田町番所下	いわき市植田町月山下	0.5	冠水の為	全	10/12/22 40					冠水が解消し、安全を確認次第、規制を解除します。	
111	県南	一	白坂関辺線	白河市表郷内松字清水久保	白河市表郷内松字清水久保	0.2	法面崩壊の為	全	10/12/19 30					土砂を撤去し、安全を確認次第、規制を解除します。	
112	いわき	一	小川赤井平線	いわき市平赤井字川子内	いわき市平赤井字川子内	0.1	冠水の為	全	10/12/22 00					冠水が解消し、安全を確認次第、規制を解除します。	
113	県北	主	飯野三善石川線	二本松市西隣田字立坂	二本松市成田字北ノ内	1.0	法面崩壊の為	全	10/12/21 30					土砂を撤去し、安全を確認次第、規制を解除します。	
114	いわき	一	四倉久之浜線	いわき市久之浜町久之浜字中浜	いわき市久之浜町久之浜字中浜	2.5	冠水の為	全	10/12/22 00	10/13/07 25				冠水が解消し、安全を確認次第、規制を解除します。	
115	会津若松	一	東山温泉線	会津若松市東山町大字石山	会津若松市湊町大字共和字背多味	13.4	雨量超過 (120mm)	全	10/12/23 00					雨がやみ、安全を確認次第、規制を解除します。	
116	県中	国	国道288号	田村市常葉町常葉字石崎田	田村市常葉町常葉字石崎田	0.5	冠水の為	全	10/12/20 50	10/13/02 00				冠水が解消し、安全を確認次第、規制を解除します。	
117	県中	国	国道349号	田村市船引町字日照田	田村市船引町字日照田	0.5	冠水の為	全	10/12/20 50	10/13/08 00				冠水が解消し、安全を確認次第、規制を解除します。	
118	県中	国	国道118号	石川郡浅川町大字東大畑字金田	石川郡石川町字猫蒔	8.0	冠水の為	全	10/12/22 30	10/13/08 10				冠水が解消し、安全を確認次第、規制を解除します。	
119	県中	主	瑞泉崎線	石川郡浅川町大字浅川月斉	石川郡浅川町大字築中内迎	1.5	冠水の為	全	10/12/22 30	10/13/11 14				冠水が解消し、安全を確認次第、規制を解除します。	
120	県中	主	矢吹小野線	西白河郡矢吹町東川原	石川郡玉川村大字小高南蔵	1.8	冠水の為	全	10/12/23 00					冠水が解消し、安全を確認次第、規制を解除します。	
121	相双	一	浪江鹿島線	南相馬市原町区上高平中里	南相馬市原町区上高平中里	0.3	冠水の為	全	10/12/22 05					冠水が解消し、安全を確認次第、規制を解除します。	
122	県北	一	福島安達線	福島市松川町浅川字台坂	福島市松川町浅川字台坂	0.1	冠水の為	全	10/12/23 00	10/13/11 28				冠水が解消し、安全を確認次第、規制を解除します。	
123	いわき	国	国道399号	いわき市平上平蓮字五反田	いわき市小川町上平字沖	4.0	冠水の為	全	10/12/22 30					冠水が解消し、安全を確認次第、規制を解除します。	
124	県北	主	土湯温泉線	福島市土湯温泉町字天沼	福島市松川町水原字敬ヶ森	4.5	法面崩壊の為	全	10/12/22 40					土砂を撤去し、安全を確認次第、規制を解除します。	
125	会津若松	一	会津若松会津高田線	会津若松市門田町大字堤沢	会津若松市門田町大字一ノ堰	0.8	冠水の為	全	10/12/22 30					冠水が解消し、安全を確認次第、規制を解除します。	
126	県中	主	白河石川線	石川郡石川町字白石	石川郡石川町大字沢井字三斗崎	2.5	冠水の為	全	10/12/23 20					冠水が解消し、安全を確認次第、規制を解除します。	
127	会津若松	一	湯川大町線	会津若松市東山町大字湯川	会津若松市東山町大字湯木	10.6	土砂流出のため	全	10/12/23 00					土砂を撤去し、安全を確認次第、規制を解除します。	
128	県北	国	国道459号	二本松市小浜字新町	二本松市西隣田字柏木田	0.5	冠水の為	全	10/12/22 00					冠水が解消し、安全を確認次第、規制を解除します。	
129	県南	国	国道294号	白河市白坂字小丸山	白河市白坂字西三坂	0.5	冠水の為	全	10/12/18 00					冠水が解消し、安全を確認次第、規制を解除します。	

異常気象による道路通行規制箇所一覧表

2019年

令和元年10月13日 14時00分現在

(様式-5)

整理番号	管内	種別	路線名	運 行 止 区 間		延長(km)	規制理由	規制区分	規制時間		片側解除時間		全面解除時間		備 考
				起 点	終 点				月 日 時 分	月 日 時 分	月 日 時 分	月 日 時 分			
130	県南	国	国道294号	白河市大瀬目	白河市大瀬目	0.5	冠水の為	全	10 12 18 40					冠水が解消し、安全を確認次第、規制を解除します。	
131	県中	主	飯野三春石川線	石川郡玉川村大字青須釜早坂	石川郡石川町字新町	6.0	冠水の為	全	10 12 22 30					冠水が解消し、安全を確認次第、規制を解除します。	
132	県北	主	原町二本松線	二本松市太田字敦田	二本松市太田字池袋	0.2	法面崩壊の為	全	10 12 23 00					土砂を撤去し、安全を確認次第、規制を解除します。	
133	県南	主	伊王野白河線	白河市亀石	白河市亀石	0.5	土砂流出のため	全	10 12 19 40					土砂を撤去し、安全を確認次第、規制を解除します。	
134	県中	一	上移常業線	田村市常業町久保	田村市常業町久保	0.5	法面崩壊の為	全	10 12 21 10			10 13 08 00		土砂を撤去し、安全を確認次第、規制を解除します。	
135	会津若松	国	国道118号	会津若松市門田大字堤沢地内	会津若松市門田大字中野字屋敷	1.3	冠水の為	全	10 12 22 30			10 13 10 00		冠水が解消し、安全を確認次第、規制を解除します。	
136	会津若松	主	会津若松裏磐梯線	会津若松市大字御山字村下	会津若松市門田大字堤沢字北村	1.6	冠水の為	全	10 12 22 30					冠水が解消し、安全を確認次第、規制を解除します。	
137	南会津	一	高崎田島線	南会津郡南会津町長野	南会津郡南会津町田島字田部原	1.4	冠水の為	全	10 12 22 00			10 13 07 30		冠水が解消し、安全を確認次第、規制を解除します。	
138	県南	一	白坂岡辺線	白河市表郷内松	白河市表郷内松	1.0	土砂流出のため	全	10 12 19 00					土砂を撤去し、安全を確認次第、規制を解除します。	
139	県南	国	国道289号	白河市北真舟	白河市北真舟	0.1	冠水の為	全	10 12 19 00			10 13 03 00		冠水が解消し、安全を確認次第、規制を解除します。	
140	県北	主	原町二本松線	二本松市木幡字粒島田	二本松市太田字深田前	2.0	法面崩壊の為	全	10 12 23 00					土砂を撤去し、安全を確認次第、規制を解除します。	
141	県南	国	国道294号	白河市西小丸山	白河市小丸山	1.5	法面崩壊の為	全	10 12 19 10					土砂を撤去し、安全を確認次第、規制を解除します。	
142	県中	一	常業芦沢線	田村市船引町今泉	田村市船引町今泉	0.5	法面崩壊の為	全	10 12 21 35			10 13 07 05		土砂を撤去し、安全を確認次第、規制を解除します。	
143	県北	主	土湯温泉線	福島市松川町字赤貝森	福島市松川町字赤貝森	0.1	法面崩壊の為	全	10 12 22 30					土砂を撤去し、安全を確認次第、規制を解除します。	
144	県中	一	曲木中野目線	石川郡玉川村大字川辺	西白河郡矢吹町神田東	1.5	法面崩壊の為	全	10 12 22 30					土砂を撤去し、安全を確認次第、規制を解除します。	
145	相双	一	日下石新沼線	相馬市大字中村字宇多町	相馬市大字中村字宇多町	0.3	冠水の為	全	10 12 21 25					冠水が解消し、安全を確認次第、規制を解除します。	
146	いわき	一	片倉末緒停車場線	いわき市久之浜町末緒字南大沢	いわき市大久町大久字陣場	2.0	土砂流出のため	全	10 12 21 10			10 13 10 40		土砂を撤去し、安全を確認次第、規制を解除します。	
147	いわき	一	片倉末緒停車場線	いわき市久之浜町末緒字新屋敷	いわき市久之浜町末緒字新屋敷	0.5	冠水の為	全	10 12 21 22			10 13 10 40		冠水が解消し、安全を確認次第、規制を解除します。	
148	いわき	一	折木筒木原久ノ沢線	いわき市大久町大久字滝尻	いわき市大久町大久字滝尻	0.5	冠水の為	全	10 12 21 00					冠水が解消し、安全を確認次第、規制を解除します。	
149	県中	一	柳渡戸常業線	田村市常業町常葉字上町	田村市常業町常葉字上町	0.5	冠水の為	全	10 12 20 05					冠水が解消し、安全を確認次第、規制を解除します。	
150	県中	国	国道288号	三春町舞木	三春町舞木	0.5	冠水の為	全	10 12 20 15					冠水が解消し、安全を確認次第、規制を解除します。	
151	県北	一	月館川保線	伊達郡川俣町大字羽田字川前	伊達郡川俣町大字羽田字八幡丁	0.2	冠水の為	全	10 12 20 55			10 13 11 26		冠水が解消し、安全を確認次第、規制を解除します。	
152	県中	主	中野須賀川線	須賀川市卸町	須賀川市牛袋町(須賀川インター前)	0.4	冠水の為	全	10 12 21 00					冠水が解消し、安全を確認次第、規制を解除します。	
153	県中	一	常業芦沢線	田村市常業町常業馬場	田村市常業町常業馬場	0.5	冠水の為	全	10 12 22 20					冠水が解消し、安全を確認次第、規制を解除します。	
154	県中	国	国道288号	田村市常業町山根	田村市常業町山根	0.5	冠水の為	全	10 12 20 25			10 13 00 25		冠水が解消し、安全を確認次第、規制を解除します。	
155	県南	主	勿来浅川線	東白川郡鯉川村大字赤坂西野字渡屋敷	東白川郡鯉川村大字赤坂西野字赤石	1.4	雨量超過(120mm)	前	10 12 18 00					雨がやみ、安全を確認次第、規制を解除します。	

異常気象による道路通行規制箇所一覧表

2019年

(様式-5)

整理番号	管内	種別	路線名	通行区間		延長(km)	規制理由	規制区分	規制時間		片側解除時間		全面解除時間		備考		
				起	止				月	日	時	分	月	日		時	分
182	南会津	国	国道352号	南会津郡南会津町新田原	南会津郡南会津町新田原	1.0	冠水の為	全	10	12	20	00	10	13	06	冠水が解消し、安全を確認次第、規制を解除します。	
183	南会津	国	国道352号	南会津郡南会津町たのせ	南会津郡南会津町たのせ	1.0	冠水の為	全	10	12	19	58	10	13	10	45	冠水が解消し、安全を確認次第、規制を解除します。
184	南会津	国	国道401号	南会津郡南会津町界字木地道(郡境)	南会津郡南会津町虎守鹿水入	5.7	落石の恐れ	全	10	12	20	30	10	13	07	00	災害の恐れがなく、安全を確認次第、規制を解除します。
185	県北	主	二本松金屋線	本宮市高木字鳴瀬	本宮市高木字原	0.2	冠水の為	全	10	12	21	00					冠水が解消し、安全を確認次第、規制を解除します。
186	いわき	主	勿来浅川線	いわき市殿町大島	いわき市殿町江栗馬場	1.0	冠水の為	全	10	12	21	10	10	13	02	30	冠水が解消し、安全を確認次第、規制を解除します。
187	県中	主	小野富岡線	田村市滝根町神俣	田村市滝根町神俣	0.5	法面崩壊の為	全	10	12	22	15					土砂を撤去し、安全を確認次第、規制を解除します。
188	県南	国	国道118号	東白川郡矢祭町大字内川	東白川郡矢祭町大字小田川	5.4	冠水の為	全	10	12	22	30					冠水が解消し、安全を確認次第、規制を解除します。
189	県南	国	国道118号	東白川郡滝町大字境	東白川郡滝町大字境	1.0	冠水の為	全	10	12	22	30					冠水が解消し、安全を確認次第、規制を解除します。
190	県中	一	上移常葉線	田村市久保字宮ノ前	田村市久保字宮ノ前	0.5	法面崩壊の為	全	10	12	22	40					土砂を撤去し、安全を確認次第、規制を解除します。
191	県南	主	棚倉矢吹線	東白川郡棚倉町大字逆川字背戸山	東白川郡棚倉町大字梶字留田	1.3	冠水の為	全	10	12	22	40					冠水が解消し、安全を確認次第、規制を解除します。
192	県中	主	郡山大越線	三春町大字孤田	三春町大字孤田	0.5	法面崩壊の為	全	10	12	23	20					土砂を撤去し、安全を確認次第、規制を解除します。
193	県南	一	増見小田倉線	西白河郡西郷村大字熊倉	西白河郡西郷村大字熊倉	0.1	冠水の為	全	10	12	21	30					冠水が解消し、安全を確認次第、規制を解除します。
194	県南	国	国道294号	白河市栄町	白河市栄越	5.0	冠水の為	全	10	12	20	45	10	13	07	40	冠水が解消し、安全を確認次第、規制を解除します。
195	県南	一	母畑白河線	西白河郡矢吹町名神	西白河郡矢吹町名神	0.5	冠水の為	全	10	12	20	15					冠水が解消し、安全を確認次第、規制を解除します。
196	県南	一	母畑白河線	白河市久保	白河市久保	0.1	冠水の為	全	10	12	20	00					冠水が解消し、安全を確認次第、規制を解除します。
197	県南	一	矢祭山八旗線	東白川郡矢祭町大字岡岡	東白川郡滝町大字植田	3.6	冠水の為	全	10	12	22	30					冠水が解消し、安全を確認次第、規制を解除します。
198	県南	国	国道294号	白河市白坂桑岡	白河市白坂桑岡	0.2	冠水の為	全	10	12	19	30					冠水が解消し、安全を確認次第、規制を解除します。
199	県中	主	郡山矢吹線	須賀川市木之崎字上之内	須賀川市北横田字弘法壇	1.0	法面崩壊の為	全	10	12	23	00					土砂を撤去し、安全を確認次第、規制を解除します。
200	県中	国	国道349号	田村市船引町門鹿	田村市船引町門鹿	0.5	法面崩壊の為	全	10	12	23	45					土砂を撤去し、安全を確認次第、規制を解除します。
201	県南	主	棚倉矢吹線	西白河郡中島村二子塚栄田	西白河郡中島村二子塚字二子塚	1.5	冠水の為	全	10	13	00	30	10	13	05	30	冠水が解消し、安全を確認次第、規制を解除します。
202	県南	一	母畑白河線	西白河郡中島村二子塚浦原	西白河郡中島村清津津津原	1.0	冠水の為	全	10	12	22	00					冠水が解消し、安全を確認次第、規制を解除します。
203	南会津	一	大倉大瀬浜野線	南会津郡南会津町和泉田	南会津郡南会津町和泉田	1.6	冠水の為	全	10	12	20	12	10	13	08	30	冠水が解消し、安全を確認次第、規制を解除します。
204	相双	一	浪江島線	南相馬市小高区小高字堀内	南相馬市小高区小高字堀内	0.2	冠水の為	全	10	13	03	05					冠水が解消し、安全を確認次第、規制を解除します。
205	県北	主	福島吾妻葛巻線	福島市在庭字薬師田	福島市在庭字神ノ森	7.5	雨量超過(120mm)	全	10	13	02	58	10	13	10	30	雨がらみ、安全を確認次第、規制を解除します。
206	県南	国	国道294号	白河市大町町屋	白河市大信上新城	1.0	法面崩壊の為	全	10	13	00	45					土砂を撤去し、安全を確認次第、規制を解除します。
207	南会津	国	国道289号	南会津郡只見町大字黒谷	南会津郡只見町大字福井	2.0	法面崩壊の為	全	10	13	00	54					土砂を撤去し、安全を確認次第、規制を解除します。

令和元年10月13日 14時00分現在

異常気象による道路通行規制箇所一覧表

2019 年

(様式-5)

整理番号	管内	種別	路線名	通行止区間		延長(km)	規制理由	規制区分	規制時間		片側解除時間		全面解除時間		備考	
				起点	終点				月	日	時	分	月	日		時
208	奥南	国	国道289号	東白川郡御倉町大字寺山	東白川郡津町大字福越	1.0	法面崩壊の為	全	10	13	00	10	13	00	土砂を撤去し、安全を確認次第、規制を解除します。	
209	奥中	一	須賀川矢吹線	岩瀬郡鎌石町諏訪町	岩瀬郡鎌石町成田	1.0	冠水の為	全	10	13	02	10	13	02	冠水が解消し、安全を確認次第、規制を解除します。	
210	奥中	一	成田鏡田線	岩瀬郡鎌石町諏訪町	岩瀬郡鎌石町諏訪町	0.1	冠水の為	全	10	13	02	10	13	02	冠水が解消し、安全を確認次第、規制を解除します。	
211	喜多方	主	喜多方西会津線	喜多方市高郷町峯	耶麻郡西会津町登世島	0.4	冠水の為	全	10	13	02	10	13	02	冠水が解消し、安全を確認次第、規制を解除します。	
212	奥北	国	国道115号	福島市郷ノ目字宝来町	福島市郷ノ目字宝来町	0.2	冠水の為	全	10	13	02	10	13	02	冠水が解消し、安全を確認次第、規制を解除します。	
213	奥中	一	十日市矢吹線	岩瀬郡天栄村大字大里字鷲田	岩瀬郡天栄村大字大里字町川	1.4	倒木の為	全	10	13	02	10	13	02	倒木を撤去し、安全を確認次第、規制を解除します。	
214	奥中	一	赤坂西野石川線	石川郡石川町大字山形字福田	石川郡石川町字立ヶ岡	3.0	法面崩壊の為	全	10	13	01	10	13	01	土砂を撤去し、安全を確認次第、規制を解除します。	
215	奥北	一	木幡飯野線	二本松市針道字鏡石	二本松市木幡字折越	1.0	法面崩壊の為	全	10	13	00	10	13	00	土砂を撤去し、安全を確認次第、規制を解除します。	
216	いわき	国	国道399号	いわき市平下平蓮字曲田	いわき市上平蓮字管ノ口	2.4	冠水の為	全	10	13	03	10	13	03	冠水が解消し、安全を確認次第、規制を解除します。	
217	相双	一	上戸渡広野線	双葉郡広野町大字上浅見川(6号交差点)	双葉郡広野町大字上浅見川(浅見橋交差点)	3.0	護岸崩壊のため	全	10	13	02	10	13	02	ハローで現地確認中	
218	喜多方	国	国道115号	福島市松川町水原字南沢	福島市須賀代町大字若宮字村東丙	17.9	冠水の為	全	10	13	00	10	13	06	41	冠水が解消し、安全を確認次第、規制を解除します。
219	奥中	一	母畑須賀川線	須賀川市小作田字西越	須賀川市和田字大仏前	0.4	冠水の為	全	10	13	01	10	13	01	15	冠水が解消し、安全を確認次第、規制を解除します。
220	奥北	国	国道459号	二本松市西勝田字加藤木	二本松市西勝田字鈴木内	0.2	冠水の為	全	10	13	00	10	13	00	10	冠水が解消し、安全を確認次第、規制を解除します。
221	相双	一	山上赤木線	相馬市大字山上字山居平	相馬市大字山上字山居平	0.3	冠水の為	全	10	13	00	10	13	00	50	冠水が解消し、安全を確認次第、規制を解除します。
222	相双	主	原町川俣線	南相馬市原町区北町	南相馬市原町区北長野	0.5	冠水の為	全	10	13	00	10	13	00	50	冠水が解消し、安全を確認次第、規制を解除します。
223	南会津	国	国道252号	南会津郡只見町大字只見字沼田原	南会津郡只見町大字只見字蓮沢	7.6	冠水の為	全	10	12	20	10	13	07	00	冠水が解消し、安全を確認次第、規制を解除します。
224	奥北	一	馬場平杉田線	二本松市館野1丁目	二本松市杉田1丁目	0.2	冠水の為	全	10	13	03	10	13	03	00	冠水が解消し、安全を確認次第、規制を解除します。
225	相双	主	原町二本松線	南相馬市原町区高倉字神前	南相馬市原町区高倉字神前	0.5	護岸崩壊のため	全	10	13	04	10	13	04	20	ハローで現地確認中です。
226	奥北	国	国道114号	伊達郡川俣町大字鶴沢字柏崎	伊達郡川俣町大字鶴沢字爺ノ腰	0.3	法面崩壊の為	全	10	13	00	10	13	00	20	土砂を撤去し、安全を確認次第、規制を解除します。
227	相双	主	原町海老相馬線	南相馬市原町区上高平	南相馬市原町区上高平	0.1	冠水の為	全	10	13	00	10	13	00	30	冠水が解消し、安全を確認次第、規制を解除します。
228	奥中	主	いわき石川線	石川郡石川町字新町	石川郡石川町字鹿ノ坂	0.2	冠水の為	全	10	13	00	10	13	13	30	冠水が解消し、安全を確認次第、規制を解除します。
229	奥中	主	白河石川線	石川郡石川町字新町	石川郡石川町字松木下	2.0	冠水の為	全	10	13	00	10	13	00	20	冠水が解消し、安全を確認次第、規制を解除します。
230	喜多方	国	国道400号	耶麻郡西会津町下谷	耶麻郡西会津町下谷	0.1	法面崩壊の為	全	10	13	04	10	13	06	35	土砂を撤去し、安全を確認次第、規制を解除します。
231	会津若松	一	飯谷大巻線	河沼郡柳津町大字飯谷字居平乙	河沼郡柳津町大字飯谷字堂平甲	3.0	冠水の為	全	10	13	00	10	13	12	00	冠水が解消し、安全を確認次第、規制を解除します。
232	奥北	一	山口渡利線	福島市渡利字善匠町	福島市山口字竹柄	4.0	法面崩壊の為	全	10	13	00	10	13	00	20	土砂を撤去し、安全を確認次第、規制を解除します。
233	相双	一	小幡上郡山線	双葉郡権葉町大字上郡山	双葉郡権葉町大字上葉岡	3.0	法面崩壊の為	全	10	13	00	10	13	00	00	土砂を撤去し、安全を確認次第、規制を解除します。

令和元年10月13日 14時00分現在

異常気象による道路通行規制箇所一覧表

2019 年

(様式-5)

整理番号	管内	種別	路線名	通行止区間		延長(km)	規制理由	規制区分	規制時間		片側解除時間		全面解除時間		備考		
				起点	終点				月	日	時	分	月	日		時	分
234	県中	一	あぶくま源部路線	田村市都路町古道山口	田村市都路町古道山口	0.5	法面崩壊の為	全	10	12	21	50			土砂を撤去し、安全を確認次第規制を解除します。		
235	県中	国	国道118号	石川郡玉川村大字常崎字四斗時	石川郡玉川村大字中宇道上	1.3	冠水の為	全	10	13	00	30	10	13	10	00	冠水が解消し、安全を確認次第規制を解除します。
236	相双	主	いわき浜江線	双葉郡富岡町大字上手阿字赤木	双葉郡楢原町大字下紫阿字立石	10.0	倒木の為	全	10	13	01	30	10	13	13	00	倒木を撤去し、安全を確認次第規制を解除します。
237	県中	主	飯野三善石川線	石川郡玉川村大字常須字千五沢	郡山市田村町榎塚反田	12.7	法面崩壊の為	全	10	13	01	10	10	13	11	38	土砂を撤去し、安全を確認次第規制を解除します。
238	南会津	一	高崎田島線	南会津郡下郷町大字塩生	南会津郡下郷町大字落合	5.2	冠水の為	全	10	13	02	00	10	13	02	30	冠水が解消し、安全を確認次第規制を解除します。
239	いわき	主	いわき浜江線	いわき市平馬目字馬目崎	いわき市平馬目字火ノ宮	0.2	冠水の為	全	10	13	01	30	10	13	03	00	冠水が解消し、安全を確認次第規制を解除します。
240	いわき	主	いわき上三坂小野線	いわき市内郷御殿町4丁目	いわき市内郷御台塚字長橋町	0.6	冠水の為	全	10	13	02	10	10	13	12	40	冠水が解消し、安全を確認次第規制を解除します。
241	県中	一	上移常葉線	田村市船引町北移	田村市船引町北移	1.0	法面崩壊の為	全	10	13	00	40	10	13	08	00	土砂を撤去し、安全を確認次第規制を解除します。
242	県中	主	本宮三善線	三善町字高戸屋	三善町字高戸屋	0.5	法面崩壊の為	全	10	13	01	45					土砂を撤去し、安全を確認次第規制を解除します。
243	相双	主	相馬巨理線	相馬市塚ノ町2丁目	相馬市小泉字山田	1.5	冠水の為	全	10	13	00	00					冠水が解消し、安全を確認次第規制を解除します。
244	県中	二	須賀川二本松線	須賀川市中夜	須賀川市慈徳字鏡山	0.7	冠水の為	全	10	13	03	10					冠水が解消し、安全を確認次第規制を解除します。
245	県北	主	本宮蒸気線	本宮市本宮字荒町	本宮市仁井田字吹上	2.0	冠水の為	全	10	13	02	00					冠水が解消し、安全を確認次第規制を解除します。
246	県中	二	石川矢吹線	石川郡石川町大字中野字七郎内	西白河郡矢吹町明新裏	0.4	冠水の為	全	10	13	03	40	10	13	07	40	冠水が解消し、安全を確認次第規制を解除します。
247	県北	主	本宮三善線	本宮市本宮字鏡町	本宮市本宮字荒町	0.5	冠水の為	全	10	13	02	00					冠水が解消し、安全を確認次第規制を解除します。
248	県北	国	国道115号	福島市土湯温泉町菟倉	福島市土湯温泉町菟倉	0.4	法面崩壊の為	全	10	13	03	00					土砂を撤去し、安全を確認次第規制を解除します。
249	県北	主	原町二本松線	二本松市安達分原5丁目	二本松市油井字天皇経歴	1.0	冠水の為	全	10	13	04	30					冠水が解消し、安全を確認次第規制を解除します。
250	県北	主	福島保原線	福島市瀬上町字袋ヶ鼻	福島市瀬上町字袋ヶ鼻	0.2	冠水の為	全	10	12	23	35	10	13	11	30	冠水が解消し、安全を確認次第規制を解除します。
251	県中	国	国道288号	田村市常葉町山根雨乞平	田村市常葉町山根雨乞平	0.5	法面崩壊の為	全	10	13	03	50	10	13	05	35	土砂を撤去し、安全を確認次第規制を解除します。
252	会津若松	国	国道400号	河沼郡柳津町大字飯谷字柏木平	河沼郡柳津町大字飯谷字柏木平(郡界)	2.3	土砂流出のため	全	10	13	04	20					土砂を撤去し、安全を確認次第規制を解除します。
253	葦多方	国	国道459号	耶麻郡西会津町群馬字蟹沢乙	耶麻郡西会津町群馬字蟹沢乙	0.5	冠水の為	全	10	13	04	40					冠水が解消し、安全を確認次第規制を解除します。
254	県中	主	郡山矢吹線	須賀川市都分阿字宮田	須賀川市矢沢字源原	1.7	法面崩壊の為	全	10	13	05	10					土砂を撤去し、安全を確認次第規制を解除します。
255	県北	二	馬場平杉田線	二本松市馬場平	二本松市三蔵山	3.0	法面崩壊の為	全	10	13	03	30					土砂を撤去し、安全を確認次第規制を解除します。
256	県中	国	国道118号	須賀川市前田川字深田	須賀川市前田川字深田	0.5	冠水の為	全	10	13	05	40	10	13	10	00	冠水が解消し、安全を確認次第規制を解除します。
257	県北	主	上名飯坂伊達線	福島市飯坂町平野字飯田	福島市飯坂町平野字月輪町	0.2	冠水の為	全	10	13	06	15					冠水が解消し、安全を確認次第規制を解除します。
258	県北	主	飯野三善石川線	本宮市郡沢字平田石	本宮市郡沢字平田石	0.1	土砂流出のため	全	10	13	03	00	10	13	10	00	土砂を撤去し、安全を確認次第規制を解除します。
259	葦多方	国	国道400号	耶麻郡西会津町下谷	耶麻郡西会津町下谷	0.1	法面崩壊の為	全	10	13	04	20					土砂を撤去し、安全を確認次第規制を解除します。

令和元年10月13日 14時00分現在

異常気象による道路通行規制箇所一覧表

2019 年

令和元年10月13日 14時00分現在

(様式-5)

整理番号	管内	種別	路線名	通行止区間		延長(km)	規制理由	規制区分		規制時間		片側解除時間		全面解除時間		備考		
				起	終			前後	全片	月	日	時	分	月	日		時	分
260	県南	主	白河石川線	白河市細倉	白河市細倉	0.1	法面崩壊のため	全	全	10	13	05	10			土砂を撤去し、安全を確認次第、規制を解除します。		
261	県中	二	あぶくま酒都路線	田村市滝根町町倉台平	田村市滝根町町倉台平	0.5	倒木の為	全	全	10	13	06	15	10	13	09	20	倒木を撤去し、安全を確認次第、規制を解除します。
262	県北	二	石沢線	二本松市東新蔵字深谷	二本松市東新蔵字小初沢	1.0	道路崩壊のため	全	全	10	13	06	00					ハローロールで現地確認中。
263	会津若松	主	会津若松三島線	会津若松市北会津下流井	大沼郡会津若松町大寺野辺	3.2	橋梁破損のため	全	全	10	13	06	35					ハローロールで現地確認中。
264	いわき	二	小川赤井平線	いわき市小川町西小川字高野	いわき市小川町下小川字迎川原	1.1	道路崩壊のため	全	全	10	13	06	00					ハローロールで現地確認中。
265	県中	二	あぶくま酒都路線	田村市常葉町畑田字下田代	田村市常葉町畑田字下田代	0.5	土砂流出のため	全	全	10	13	03	00					土砂を撤去し、安全を確認次第、規制を解除します。
266	県中	二	羽黒線	天栄村大字田良屋原	天栄村大字田良屋原	5.0	法面崩壊のため	全	全	10	13	05	10					土砂を撤去し、安全を確認次第、規制を解除します。
267	相模	二	広野小高線	南相馬市小高区村上檜砂	南相馬市小高区村上檜砂	2.0	冠水の為	全	全	10	13	07	40					冠水が解消し、安全を確認次第、規制を解除します。
268	県北	二	国道115号	福島市大波字大西	福島市大波字大西	0.1	倒木の為	全	全	10	13	02	30					倒木を撤去し、安全を確認次第、規制を解除します。
269	いわき	二	国道399号	いわき市平上平澤字五反田	いわき市平上平澤字原田	0.5	冠水の為	全	全	10	13	08	50					冠水が解消し、安全を確認次第、規制を解除します。
270	県南	二	久田野停車場線	白河市大久田野	白河市大久田野	0.1	支障物散乱のため	全	全	10	13	01	20	10	13	07	41	支障物を撤去し、安全を確認次第、規制を解除します。
271	県中	二	国道349号	田村市船引町門原	田村市船引町門原	0.5	法面崩壊のため	全	全	10	13	03	30	10	13	08	00	土砂を撤去し、安全を確認次第、規制を解除します。
272	いわき	二	三枝下市菅小川線	いわき市三和町上永井	いわき市三和町中幸	0.1	土砂崩れの恐れ	全	全	10	12	19	30					災害の恐れがなくなり、安全を確認次第、規制を解除します。
273	いわき	二	三枝下市菅小川線	いわき市三和町下市菅字新田	いわき市三和町下市菅字新田	0.1	路肩崩壊のため	全	全	10	13	09	00					ハローロールで現地確認中。
274	県南	二	曲木中野目線	西白河郡矢吹町神田	西白河郡矢吹町神田	0.5	冠水の為	全	全	10	13	06	05					冠水が解消し、安全を確認次第、規制を解除します。
275	県南	主	白河羽黒線	西白河郡西郷村大字真名子	西白河郡西郷村大字真名子	0.2	法面崩壊のため	全	全	10	13	06	06	10	13	09	45	土砂を撤去し、安全を確認次第、規制を解除します。
276	県南	二	母畑白河線	白河市本沼字本ノ前	白河市本沼字本ノ前	0.2	法面崩壊のため	全	全	10	13	06	05					土砂を撤去し、安全を確認次第、規制を解除します。
277	県南	二	須賀川矢吹線	西白河郡矢吹町三城目	西白河郡矢吹町三城目	0.1	冠水の為	全	全	10	13	06	05					冠水が解消し、安全を確認次第、規制を解除します。
278	会津若松	主	会津若松三島線	河沼郡柳津町大字黒沢字五斗崩	河沼郡三島町大字大谷寺ノ下	4.9	落石の恐れ	全	全	10	13	10	00					落石を撤去し、安全を確認次第、規制を解除します。
279	県南	主	矢吹大野線	白河市大谷上小屋	白河市大谷上小屋	0.1	冠水の為	全	全	10	13	06	05					冠水が解消し、安全を確認次第、規制を解除します。
280	県南	主	矢吹小野線	西白河郡矢吹町三城目	西白河郡矢吹町三城目	0.1	冠水の為	全	全	10	13	06	05					冠水が解消し、安全を確認次第、規制を解除します。
281	県北	主	山原安達線	福島市飯野町字後川	福島市飯野町字後川	0.1	路面陥没のため	全	全	10	13	12	00	10	13	09	45	ハローロールで現地確認中。
282	県南	主	白河石川線	白河市飯沼	白河市飯沼	0.1	法面崩壊のため	全	全	10	13	06	06					土砂を撤去し、安全を確認次第、規制を解除します。
283	県南	二	国道294号	白河市豊地	白河市豊地	0.5	冠水の為	全	全	10	12	17	00	10	13	08	29	冠水が解消し、安全を確認次第、規制を解除します。
284	県南	二	社田浅川線	白河市表郷村田	白河市表郷村田	0.1	道路崩壊のため	全	全	10	13	06	25					ハローロールで現地確認中。
285	県南	二	社田浅川線	白河市表郷村田	白河市表郷村田	0.2	法面崩壊のため	全	全	10	13	06	25					土砂を撤去し、安全を確認次第、規制を解除します。
286	県南	二	国道289号	白河市北真舟	白河市北真舟	0.1	法面崩壊のため	全	全	10	13	06	06	10	13	08	00	土砂を撤去し、安全を確認次第、規制を解除します。
287	県中	二	富岡大越線	田村市常葉町八升塚	田村市常葉町八升塚	0.5	土砂崩れの恐れ	全	全	10	13	05	34	10	13	09	35	災害の恐れがなくなり、安全を確認次第、規制を解除します。
288	県北	主	川原安達線	福島市飯野町明治字上野川	福島市飯野町明治字上野川	0.1	路面陥没のため	全	全	10	13	12	00	10	13	12	40	ハローロールで現地確認中。
289	県北	二	二本松川原線	二本松市木幡字浜井塚	二本松市木幡字浜井塚	1.0	道路崩壊のため	全	全	10	13	12	30					ハローロールで現地確認中。



令和元10月13日
農 林 水 産 部

令和元10月12日～13日発生台風19号による農林水産業被害
(令和元10月13日 14:00現在)

I 被害の状況

1 農業等災害

- ・農作物等の状況 別紙1
- ・畜産関係施設被害

福島県酪農業協同組合酪農総合センター 建物一階部分冠水、トラックスケール冠水
(株)福島県食肉流通センター 敷地内冠水

2 水産災害

- ・いわき市小浜 船外機船(小型船)一隻転覆
- ・相馬松川浦 漁船一隻船体に損傷

3 農地等災害

- ・農業集落排水施設4地区

(いわき市三和町永井地区) 停電のため稼働停止中

→復旧までの間、大量の水を流さないこと、戸別にバキューム対応する旨周知済

(郡山市片平地区) 施設屋根が剥がれかかっている

(鏡石町成田地区) 処理施設1. 2mまで冠水、中継ポンプ冠水

(三春町下舞木地区) 中継ポンプと操作盤浸水

- ・ため池2地区 矢吹町入の沢池が被害(人的・家屋被害なし)
玉川村三ツ池が被害(人的・家屋被害なし)
- ・排水機場 相馬市古磯部 農地湛水→水位低下中
- ・松ヶ房ダム(相馬市) 停電 →非常用電源で対応中

4 林業等災害、治山災害

- ・二本松市百目木地区で人家の裏山が崩壊し、夫婦2名が行方不明。
- ・相馬市落合の国道115号線で空き家が土砂とともに流出。
- ・林道施設 いわき市、南相馬市、柳津町、下郷町、只見町、檜枝岐村、西郷村、新地町、檜葉町、大熊町の21路線において法面や路肩崩落等。

II 今後の対応

被害を受けた農作物等の技術指導を行うとともに、被災施設の復旧に向けた支援を検討する。

III 県有施設の被害等

- ・内水面水産試験場(猪苗代)のスライド式ゲート倒れる

- ・ 防災林造成事業工事現場（小高）で施行中の盛土が市道に流出
- ・ 水産資源研究所 屋外配電盤損傷（種苗生産に影響はない）
- ・ 調査船「拓水」 発電機故障（今後修理を行う）

(別紙1)

台風19号による農業等被害状況とりまとめ

10月13日14時現在

農林	状況
県北	福島市 : 岡部・月ノ輪付近施設(きゅうりハウス)が浸水 伊達市 : 施設の冠水被害あり 桑折町 : 強風による被害はないが、冠水被害有り 国見町 : 冠水被害有り 二本松市 : 安達町渋沢冠水、百目木川沿いで被害あり 本宮市 : 荒井付近被害有り 大玉村 : 水田法面崩落
県中	郡山市 : 乳牛19頭死亡(田村町)、JA倉庫浸水(相当数の米が浸水)、水田法面崩落 田村市 : 水田の冠水、法面崩落、ビニールハウス倒壊 三春町 : 露地キュウリ冠水 小野町 : 水稲の冠水 須賀川市 : 水稲の冠水、果樹樹体被害、キュウリハウス浸水 鏡石町、石川町、玉川村、浅川町、天栄村 : 水稲の冠水、ハウスの浸水・倒壊等
県南	白河市 : トマト・ニラハウスへの浸水 中島村 : 水田の冠水、水耕施設・トマトハウスへの浸水 矢吹町 : 園芸ハウスの浸水、倒壊 棚倉町 : 水田の冠水、ハウスへの浸水 矢祭町 : 水田の冠水、ハウスへの浸水
会津	磐梯町 : ホウレンソウハウス半壊14棟 アスパラガスハウスビニール破損4棟 そばの実の落下、牛舎屋根破損 猪苗代町 : ハウス倒壊約40棟 喜多方 : 水田の冠水、豚舎の冠水、ハウス倒壊 西会津町 : 水田の冠水、コンバインの浸水 三島町 : 水田法面崩落2件 昭和村 : カスミソウハウスのビニール破損2棟
南会津	南会津町 : 果樹樹体被害、トマトハウス倒壊(1棟) ハウスビニール破れ(7棟) 下郷町 : リンドウ、アスパラガスほ場の冠水 只見町 : 水田や畑の冠水

相双	南相馬市：水稲・大豆冠水、ブロッコリー・ネギ水没 酪農ハウス（2件） 相馬市：水稲・大豆冠水、ブロッコリー・ネギ水没 日本ナシ落果 新地町：水稲、ニラなどで水没・倒伏 飯館村：イチゴ・花の冠水 広野町：水田土砂流入（2カ所） 檜葉町：パイプハウス倒壊 水田冠水、タマネギハウス土砂流入 川内村：水田土砂流入、そば 浪江町：花きハウス浸水（72a）
いわき	いわき市：水稲の冠水（夏井 5ha ほか）、土砂流入（三和） 野菜ハウスの浸水（イチゴ、葉ネギ、トマト他） 切り花ハウスの浸水（好間、三和ほか）

県施設関係

農業総合センター	本部：一部土砂流出箇所あり。リンゴ落下（約 100 個） 果樹研：リンゴ等の落下（微） 浜研：水田、畑の冠水 短大：リンゴ落下（約 180 個）、ハウスの遮光幕落下、牛舎の冠水 ※ 畜研、会津研、浜研、浜再生研：被害無し
----------	--

台風第19号に伴う災害対策本部員会議資料（保健福祉部）

〈〈主な被害状況〉〉

1 医療機関

- ・断水5病院（谷病院、たむら市民病院、渡辺病院、舞子浜病院、四ツ倉病院）
- ・停電2病院（谷病院、たむら市民病院）

2 福祉施設（中核市は別途（救護施設を除く））

(1) 高齢者施設

ア 重大な被害4施設

- ・特別養護老人ホーム ラスール伊達（伊達市） 停電・浸水
- ・介護老人保健施設 明生苑（本宮市） 浸水
- ・ " 長寿荘（南相馬市） 浸水
- ・ " 表郷「聖・オリーブの郷」（白河市） 断水

イ 軽微な被害15施設（高齢者施設）

(2) 児童施設

ア 保育所、認定こども園、児童館、放課後児童クラブ等

- ・被害あり 本宮市、伊達市、須賀川市、古殿町、相馬市

イ 児童養護施設

- ・被害報告なし

(3) 障がい者施設

- ・軽微な被害1施設 共同生活援助事業所プチトマト（相馬市） 断水

(4) 救護施設

- ・軽微な被害1施設 郡山せいわ園（郡山市） 駐車場等破損

3 水道施設

- ・断水14市町村等

（福島市、二本松市、伊達市、郡山市、田村市、石川町、浅川町、白河市、棚倉町、矢祭町、いわき市、南相馬市、飯舘村、相馬（企））

4 県関係


- (1) 社会福祉事業団 . . . 被害なし

- (2) 保健福祉事務所等

- ・雨漏り2施設（県南保健福祉事務所、相双保健福祉事務所）
- ・断水1施設（浜児童相談所）

5 災害ボランティア

今後、地元市町村と各市町村社会福祉協議会が設置について協議。



台風19号による被害状況について(生活環境部)

令和元年10月13日(日)14時現在

1 中間貯蔵施設、除染土壌等

施設等	被害状況	対応
中間貯蔵施設関連	●異常なし。	情報収集継続
特定廃棄物関連	●異常なし。	〃
除染仮置き場関連	<p>●田村市フレコンバッグ流出関連</p> <ul style="list-style-type: none"> ・流出したフレコンバッグについては、本日午前の捜索で10袋発見し、発見数は16袋となった。 ・フレコンバッグの数量については、現在台帳との突き合わせにより確認中。なお、流出したフレコンバッグの中はほぼ可燃物と思われ、線量は0.3~1.0μ Sv/hである。 <p>●その他市町村の被害状況</p> <ul style="list-style-type: none"> ・異常なし(流出なし): 8市町村 福島市、郡山市、白河市、本宮市、国見町、大玉村、三春町、広野町 ・調査中(道路不通等により調査できないケース含む): 12市町村 いわき市、須賀川市、相馬市、二本松市、南相馬市、伊達市、桑折町、川俣町、天栄村、西郷村、泉崎村、川内村 	〃

2 廃棄物処理施設等

施設等	被害状況	対応
産業廃棄物最終処分場	●異常なし。	情報収集継続
一般廃棄物処理施設	<p>●富久山クリーンセンター(郡山市)</p> <ul style="list-style-type: none"> ・ごみ焼却施設の1階タービン室が浸水し、運転停止中。 ・し尿処理施設の地下ポンプ室への浸水のため停電し、運転不可の状況。 	〃

3 公共交通機関

施設等	被害状況	対応
鉄道(JR)	<p>●県内各線(東北新幹線、東北本線、奥羽線、磐越西線、磐越東線、水郡線、常磐線、只見線)は始発から運転見合わせ。</p> <p>●JR水郡線の磐城浅川駅-里白石(さとしらいし)駅間で第2社川(やしろがわ)橋梁が流出。</p> <p>●東北新幹線は夕方頃、常磐線(土浦駅-いわき駅間)は17時頃から運転再開予定。</p>	情報収集継続
阿武隈急行	●被害状況を確認中。	〃



(第2報) 台風19号の被害状況等について

令和元年10月13日

総務部

14時00分現在

1 建物の被害等について

- いわき合同庁舎の駐車場が全面冠水し、公用車数台及び庁舎地下室が浸水。

駐車場の浸水は解消。地下室排水作業中。

- 南会津合同庁舎及び南相馬合同合同庁舎、ふくしま自治研修センターにて雨漏り等が発生。

2 安否確認について

- 部内職員、人的被害なし。

- 県人会会員の安否について確認中。



台風19号に対する所管施設等の状況について

文化スポーツ局

【10月13日（日）14：00現在】

1 文化センター（文化振興課）

(1) 被害状況

地下電気室などに雨水の進入。

トランス（変圧器）に水がかかったため、初期対応としてビニールで覆うとともに、水がかかった大ホール部分の電源を昨日22：40遮断。

本日、機器を乾燥させてから電源を入れた結果、12：00動作確認済。

(2) 12日及び13日の開館状況

① 12日

18：00に福島市からの「全員避難開始土砂災害に関する避難勧告」が出されたため、大ホールの催事の中止を決定（18：07）。

② 13日

1階会議室、3階展示室及び大ホールの14日催事の準備の3団体が現時点で利用予定。

2 ふくしま海洋科学館（生涯学習課）

(1) 被害状況

被害なし

(2) 12日及び13日の開館状況

① 12日

15：00閉館（通常 17：30閉館）

② 13日

10：00開館（通常 9：00開館）

3 東日本大震災・原子力災害伝承館＜建設中＞（生涯学習課）

(1) 被害状況

被害なし

4 荻野漕艇場（スポーツ課）

(1) 被害状況

被害なし

5 クライミングウォール（スポーツ課）

(1) 被害状況

被害なし



台風19号に伴う被害状況

令和元年10月13日(日)

14時00分現在

《被害状況》

1 企業・工業団地の被害状況

河川氾濫が確認されている市町村に立地企業の被害状況について確認したところ、一部企業で浸水や調整池の法面崩壊が確認されている。

■現時点で把握できている被害状況は下記のとおり。

①郡山中央工業団地…冠水

※加工組立型産業等150社以上が立地

②白河市工業の森…B工区周囲管理用道路4か所崩落、C工区市道法面崩壊
1か所

③梁川工業団地(伊達市)…冠水。太陽誘電の孤立した従業員70名救助済み。

④見城坂工業団地(伊達市)…調整池法面崩落

2 商工労働部関係施設の被害状況

一部の施設で倒木等の被害が発生しているものの、大きな被害はなし。

《今後の対応》

引き続き情報収集に努める。



台風19号の被害状況（第2報）

企業局施設に関する被害状況、経過及び対応方針は次のとおりである。

1 好間工業用水道（いわき市）

- (1) 被害状況
赤井取水場が冠水しポンプが稼働停止となった。
- (2) 経 過
工業用水の供給を停止中である。（13日午前3時～）
ユーザー企業（8社）には電話等により連絡済である。
周辺道路が冠水しているため、現地確認ができない状況である。
- (3) 今後の対応方針
周辺道路の冠水が解消次第、現地確認を行い早期復旧を図る。

2 相馬工業用水道（相馬市、新地町）

- (1) 被害状況
土砂崩れ等による導水管路での漏水のため、ユーザーへの配水が不能となった。
- (2) 経 過
工業用水の供給を停止中である。（13日午前4時45分～）
ユーザー企業（11社）には電話等により連絡済である。
宇多川沿いの道路に埋設している管路の流出を確認、その他の箇所については調査継続中である。
- (3) 今後の対応方針
現地確認を継続するとともに、本日中に宇多川沿いの管路流出の復旧方法を関係機関（相双建設事務所、相馬地方広域水道企業団等）と協議する。

現時点で収集した被害状況は以下のとおり

- ◎ 人的被害なし
- ◎ 学校施設に一部床上浸水、雨漏り等あるものの大事には至らず
浜通りの高校等の被害が徐々に明らかになってきている。

I 県立学校関係（主なもの）

1 県北

No	高等学校名（所在地）	被害状況等
1	福島北高校	ボイラー煙突倒壊

2 県中

No	高等学校名（所在地）	被害状況等
1	田村高校	校庭等崖崩れ

3 県南

No	高等学校名（所在地）	被害状況等
1	修明高校（棚倉町）	ビニールハウス破損、倒木等

4 会津：現在「なし」の情報有り

5 相双

No	高等学校名（所在地）	被害状況等
1	相馬東高校（相馬市）	校舎1階浸水、停電
2	相馬農業高校（南相馬市）	農業管理等シャッター等破損
3	ふたば未来学園高校（広野町）	校舎裏フェンス一部倒壊

6 いわき

No	高等学校名（所在地）	被害状況等
1	平工業高校（いわき市）	避難所開設（10名避難）
2	いわき海星高校（〃）	屋上防水シート破損
3	好間高校（〃）	体育館、柔道場床上浸水
4	四倉高校（〃）	避難所最大250人収容（現在閉鎖）
5	聴覚支援平高（〃）	校舎雨漏、浄化槽浸水・逆流

II 県立施設・出先関係

No	施設名（所在地）	被害状況等
1	あづま荘（福島市）	地下室浸水（雨漏り）
2	図書館・美術館（福島市）	書庫・通用口で雨漏り（現在解消）
3	博物館（会津若松市）	被害無し
4	郡山自然の家（郡山市）	被害無し
5	会津自然の家（会津坂下町）	被害無し
6	いわき海浜自然の家（いわき市）	避難所受入10/13 14:00現在9名
7	文化財センター白河館（白河市）	被害無し

III 市町村教育委員会

1 県北（主なもの）

No	教育委員会	被害状況等
1	福島市教育委員会	福島一中 校庭浸水
2	本宮市教育委員会	本宮市立第一保育所 屋根下まで浸水

2 県中：確認中

3 県南：確認中

4 会津：確認中

5 南会津

No	教育委員会	被害状況等
1	下郷町教育委員会	下郷中 裏の土手崩落（被害調査中）
2	檜枝岐村教育委員会	檜枝岐小中 校舎1階浸水

6 相双：確認中

7 いわき

No	教育委員会	被害状況等
1	いわき市教育委員会	平四小 体育館・地下室浸水 小川中 校庭・庭球場冠水

8 その他（共通事項）

- 橋の崩落、道路の寸断等により、登校に支障の出る可能性あり
- 給食センターにおいて施設の被害はほぼ確認できない。
なお、浸水による衛生面の課題や断水による調理困難が想定される。

台風 19 号による被害状況（第 2 報：病院局）

1 確認日時
令和元年 10 月 13 日（日）14 時 00 分現在

2 病院局配備体制
令和元年 10 月 12 日（土）20 時 22 分

3 病院局所管の被害状況

- 診療影響なし（救急搬送 1 件、救急外来受診 2 件）
- 施設被害なし（浸水、停電、断水、エレベーター、医療機器、医療用ガス、資機材 等）
- 人的被害なし（職員の受傷・ケガ 等） ※家屋被災（浸水）は 2 名あり

4 各県立病院（診療所）の状況

病 院 名	確 認 結 果
矢吹病院	○ 被害なし ○ 受診なし
宮下病院	○ 被害なし ○ 受診なし
南会津病院	○ 3 階エレベーターホール天井より雨漏り（従来から） ○ 被害なし ○ 受診なし
<u>大野病院</u>	○ <u>被害なし</u> (帰還困難区域に位置するため、現在休止中)
ふたば医療センター附属病院	○ 被害なし ○ 救急搬送 1 人、救急外来受診 2 人 → <u>救急搬送された 1 人は台風の影響によるもの</u> <u>(低体温により入院中)</u> <u>※車両運転中に木戸川に流されたが、自力で車両から脱出し、</u> <u>濁流の中、電柱に掴まり救助を求めているところを消防に</u> <u>救助され、救急車で搬送された。</u>
ふたば復興診療所	○ 被害なし ○ 受診なし

福島県における10月20日までの天気の見通し

【気象台からのコメント】

福島県では向こう一週間、晴れや曇りですが、期間のはじめと終わりは、気圧の谷や前線の影響により雨の降る所があるでしょう。早期注意情報では、大雨・暴風・波浪ともに、14日から18日にかけて警報級となる可能性は低い見込みです。

また、最高気温・最低気温ともに平年並か平年より高いですが、期間の前半は平年より低い所もある見込みです。

週間天気予報 (13日11時)

日付	14月	15日	16日	17日	18日	19日	20日
中通り・浜通り 府県天気予報へ	曇のち一時雨 10/10/10/50	曇 40	晴時々曇 20	晴時々曇 10	曇時々晴 40	曇一時雨 50	曇 40
降水確率(%)	/	/	19 (17~21)	19 (17~21)	20 (17~22)	19 (16~23)	21 (17~24)
最高(°C)	20	19 (15~20)	19 (17~21)	21 (19~25)	20 (17~22)	19 (16~23)	21 (17~24)
最低(°C)	12	12 (11~14)	11 (8~13)	10 (7~13)	11 (9~13)	14 (11~16)	16 (13~18)
会津 府県天気予報へ	曇のち一時雨 10/10/20/60	曇 40	晴時々曇 20	晴時々曇 10	曇時々晴 30	曇一時雨 50	曇 40
降水確率(%)	/	/	19 (17~21)	21 (18~24)	20 (18~22)	19 (16~23)	21 (18~24)
最高(°C)	21	19 (17~21)	19 (15~22)	21 (18~24)	20 (18~22)	19 (16~23)	21 (18~24)
最低(°C)	11	11 (10~13)	10 (7~12)	8 (5~12)	10 (8~12)	13 (11~15)	15 (13~17)
平年値	降水量の合計		最低気温	最高最低気温	最高気温		
福島	平年並 3 - 22mm		10.7°C	最高気温	20.0°C		
若松	平年並 5 - 18mm		8.9°C	最低気温	18.9°C		

早期注意情報 (13日13時発表)

福島県	10/13 13:00発表			10/13 11:00発表			
	13日	14日	14日	15日	16日	17日	18日
種別	夕方まで 12-18	夜~明け方 18-24	朝~夜遅く 6-12 12-24				
大雨 (警報レベル)	警報級の可能性 [高]						
1	18時間最大雨量 (ミ)	16以下	16以下	16以下	16以下		
	38時間最大雨量 (ミ)	26以下	26以下	26以下	26以下		
	24時間最大雨量 (ミ)		50以下				
大雪	警報級の可能性						
	6時間最大降雪量 (センチ)	0	0	0	0		
	24時間最大降雪量 (センチ)		0				
暴風 (暴風警)	警報級の可能性						
	陸上最大風速 (メートル)	12	9以下	9以下	9以下		
	海上最大風速 (メートル)	13	12	9以下	9以下		
波浪	警報級の可能性 [高]						
	波高 (メートル)	6	4	4	3	2	

[高]:警報発表中、又は、警報発表するような現象発生の可能性が高い状態。
[中]:1日までに可能性が高くないが、警報を發表する上での現象発生の可能性のある状態。

最新の週間天気予報・気象情報は、防災情報提供システムや気象庁ホームページなどでご確認ください。

