



郡山市告示第 431 号

地方自治法（昭和 22 年法律第 67 号）第 260 条第 1 項の規定に基づき、本市内の字の区域を次のとおり新たに画する。


なお、この効力は、土地改良法（昭和 24 年法律第 195 号）第 54 条第 4 項の規定に基づき農村地域復興再生基盤総合整備事業に係る換地処分公告があった日の翌日から生ずる。

令和元年 11 月 15 日

郡山市長 品川 萬里

変 更 調 書

図面対 照番号	新 た な 字 名	左 の 字 に 包 含 さ れ る 区 域	
		旧 字 名	地 番
①	喜久田町堀之内字 境	喜久田町堀之内字橋 本池西	2 の 1 及びこの区域に隣接する水路である 公有地の全部並びに喜久田町堀之内字 新池10の1に隣接する喜久田町堀之内字 橋本池西の水路である公有地の全部
②	喜久田町堀之内字 境	喜久田町堀之内字新 池	10 の 1、13、15、17 の 1 の一部、17 の 5 、17 の 6、17 の 9、19 の一部及びこれら の区域に隣接介在する道路、水路である 公有地の全部並びに9の1、17の4に隣 接する道路、水路である公有地の全部
③	喜久田町堀之内字 境	喜久田町堀之内字外 左エ門段	53 の 1 の一部
④	喜久田町堀之内字 境	喜久田町堀之内字築 地	1 の一部、2 の 1 の一部、2 の 2 から 2 の 4 まで、3 の 1、3 の 2、4 の 1 から 4 の 3 まで、7、8 の 1、8 の 2、9 の 1、9 の 2、10 の 1、10 の 2、11 の 1 から 11 の 4 まで、12、13 及びこれらの区域 に隣接介在する道路、水路である公有地 の一部
⑤	喜久田町堀之内字 境	喜久田町堀之内字上 吉原	1 の一部及びこの区域に隣接する水路で ある公有地の全部
⑥	喜久田町堀之内字 新池下	喜久田町堀之内字新 池	17 の 1 の一部、19 の一部及びこれらの区 域に隣接する道路、水路である公有地の 全部
⑦	喜久田町堀之内字 新池下	喜久田町堀之内字外 左エ門段	53 の 1 の一部、58 の 1 及びこれらの区域 に隣接する道路である公有地の全部



⑧	喜久田町堀之内字 新池下	喜久田町堀之内字築 地	1の一部、2の1の一部及びこれらの区域に隣接する道路、水路である公有地の全部並びに喜久田町堀之内字平藤内1の1に隣接する喜久田町堀之内字築地の道路、水路である公有地の一部
⑨	喜久田町堀之内字 新池下	喜久田町堀之内字上 吉原	1の一部、4の1の一部、6の一部、7から9まで及びこれらの区域に介在する道路、水路である公有地の全部
⑩	喜久田町堀之内字 新池下	喜久田町堀之内字境	6の一部、12の3の一部及びこれらの区域に隣接介在する道路、水路である公有地の全部並びに5の1に隣接する道路である公有地の全部並びに5の1、6の地先の道路である公有地の一部
⑪	喜久田町堀之内字 新池下	喜久田町堀之内字石 阿弥陀西	17、18の一部
⑫	喜久田町堀之内字 新池下	喜久田町堀之内字下 吉原	25の一部、28の4の一部、28の5の一部、29の一部及びこれらの区域に隣接介在する道路、水路である公有地の全部
⑬	喜久田町堀之内字 新池下	喜久田町堀之内字上 六斗蒔	1、2、4から6まで、7の一部、8の一部及びこれらの区域に隣接介在する道路、水路である公有地の全部
⑭	喜久田町堀之内字 新池下	喜久田町堀之内字下 境	1の1、1の2、2の1、2の2、3、4の2、6の2から6の4まで及びこれらの区域に隣接介在する道路、水路である公有地の全部
⑮	喜久田町堀之内字 新池下	喜久田町堀之内字柳 田	1から6まで、7の1、7の2、8から10まで、11の1、11の2、12から15までの各一部及びこれらの区域に隣接介在する道路、水路である公有地の全部
⑯	喜久田町堀之内字 新池下	喜久田町堀之内字平 藤内	1の1、2の1、2の2、3、4の1、4の2、5の1、5の2、6、7、8の2、8の3、9、10の一部及びこれらの区域に隣接介在する道路、水路である公有地の全部
⑰	喜久田町堀之内字 新池下	喜久田町堀之内字松 山	18の7、18の8、21の1、23の1、24の1の一部及びこれらの区域に隣接介在する道路、水路である公有地の全部
⑱	喜久田町堀之内字 新池下	喜久田町堀之内字松 山下	喜久田町堀之内字松山18の1、24の1に隣接する喜久田町堀之内字松山下の道路

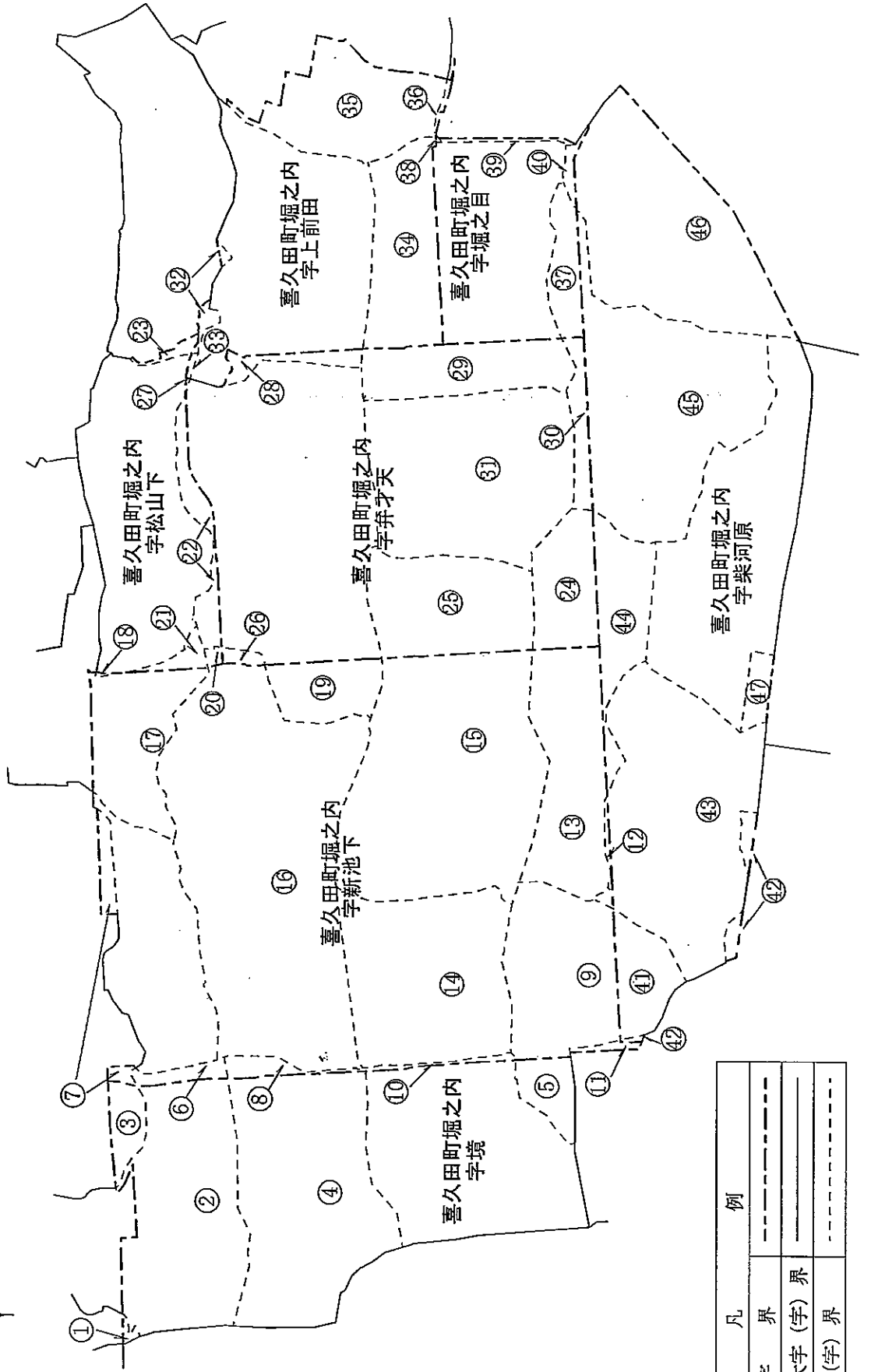
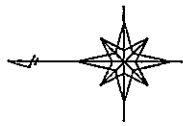
			、水路である公有地の一部
⑱	喜久田町堀之内字 新池下	喜久田町堀之内字弁 才天	1の一部、2の3の一部、3から5までの各一部、23の3の一部及びこれらの区域に隣接介在する道路、水路である公有地の全部
⑳	喜久田町堀之内字 松山下	喜久田町堀之内字平 藤内	10の一部及びこの区域に隣接する道路、水路である公有地の全部
㉑	喜久田町堀之内字 松山下	喜久田町堀之内字松 山	24の1の一部、24の2及びこれらの区域に介在する道路である公有地の全部
㉒	喜久田町堀之内字 松山下	喜久田町堀之内字弁 才天	1の一部、13の1の一部、23の3の一部及びこれらの区域に隣接する水路である公有地の一部並びに喜久田町堀之内字松山下1、1の2から1の4まで、5、6に隣接する喜久田町堀之内字弁才天の水路である公有地の一部
㉓	喜久田町堀之内字 松山下	喜久田町堀之内字 堂城前	2の1、3の6及びこれらの区域に隣接介在する道路、水路である公有地の全部並びに1に隣接する水路である公有地の全部
㉔	喜久田町堀之内字 弁才天	喜久田町堀之内字上 六斗蒔	8の一部及び12から14までの各一部
㉕	喜久田町堀之内字 弁才天	喜久田町堀之内字柳 田	12から15までの各一部及びこれらの区域に隣接介在する道路、水路である公有地の全部
㉖	喜久田町堀之内字 弁才天	喜久田町堀之内字平 藤内	10の一部及びこの区域に隣接する道路である公有地の全部
㉗	喜久田町堀之内字 弁才天	喜久田町堀之内字松 山下	6の一部
㉘	喜久田町堀之内字 弁才天	喜久田町堀之内字上 前田	10の一部、11の1の一部、12の一部及びこれらの区域に隣接介在する道路、水路である公有地の全部
㉙	喜久田町堀之内字 弁才天	喜久田町堀之内字堀 之目	1の一部、2の一部、4の一部、5の一部、6、7、8の一部、9、10の一部、12の一部、46の2の一部及びこれらの区域に隣接介在する道路、水路である公有地の全部
㉚	喜久田町堀之内字 弁才天	喜久田町堀之内字六 斗蒔	2の一部、12の1、12の2の一部、13の一部、15の一部、16の一部及びこれらの区域に隣接介在する道路、水路である公

			有地の全部
㉑	喜久田町堀之内字 弁才天	喜久田町堀之内字新 葉羽木	1から5まで、7、8、9の1、9の2 、10から17まで及びこれらの区域に隣接 介在する道路、水路である公有地の全部
㉒	喜久田町堀之内字 上前田	喜久田町堀之内字堂 城前	2の2、3の3、3の7、4の3、4の 4、5の11及びこれらの区域に隣接介在 する道路、水路である公有地の全部
㉓	喜久田町堀之内字 上前田	喜久田町堀之内字松 山下	6の一部
㉔	喜久田町堀之内字 上前田	喜久田町堀之内字堀 之目	8の一部、10の一部、12の一部、13、16 、17、19、20の一部、21、23の一部、24 の一部、25、26、27の一部、28、29の一 部、30の一部、31、32、33の一部、36の 一部及びこれらの区域に隣接介在する道 路、水路である公有地の全部
㉕	喜久田町堀之内字 上前田	喜久田町堀之内字下 前田	1から3まで、10の2、13、16、21、22 、24、25、26の3、26の4及びこれらの 区域に隣接介在する道路、水路である公 有地の全部並びに5の1に隣接する道路 である公有地の全部
㉖	喜久田町堀之内字 上前田	喜久田町堀之内字秋 殿前	4の4及びこの区域に隣接する道路であ る公有地の全部並びに4の2に隣接する 道路である公有地の全部
㉗	喜久田町堀之内字 堀之目	喜久田町堀之内字六 斗蒔	15から18までの各一部及びこれらの区域 に介在する水路である公有地の全部
㉘	喜久田町堀之内字 堀之目	喜久田町堀之内字下 前田	26の4の地先の道路である公有地の全部
㉙	喜久田町堀之内字 堀之目	喜久田町堀之内字秋 殿前	4の2に隣接する道路である公有地の全 部及び喜久田町堀之内字堀之目43の1、43 の2に隣接する喜久田町堀之内字秋殿前 の道路である公有地の全部
㉚	喜久田町堀之内字 堀之目	喜久田町堀之内字欠 下	5の17の一部及びこの区域に隣接する道 路である公有地の全部
㉛	喜久田町堀之内字 柴河原	喜久田町堀之内字上 吉原	4の1の一部、4の2、5、6の一部
㉜	喜久田町堀之内字 柴河原	喜久田町堀之内字石 阿弥陀西	14、16、18の一部
㉝	喜久田町堀之内字 柴河原	喜久田町堀之内字下 吉原	14の6、18の1から18の3まで、25の一 部、27、28の1、28の4の一部、28の5

			の一部、29の一部、31、33及びこれらの区域に隣接介在する道路、水路である公有地の全部
④④	喜久田町堀之内字柴河原	喜久田町堀之内字上六斗蒔	7の一部、8の一部、12から14までの各一部及びこれらの区域に隣接する道路、水路である公有地の全部並びに8に隣接する道路である公有地の一部
④⑤	喜久田町堀之内字柴河原	喜久田町堀之内字六斗蒔	1、2の一部、3、5から7まで、8の1、8の2、9から11まで、12の2の一部、13の一部、14、15から18までの各一部及びこれらの区域に隣接介在する道路、水路である公有地の全部
④⑥	喜久田町堀之内字柴河原	喜久田町堀之内字欠下	5の17の一部、5の21、5の22、5の24、5の52、5の53、16、18、19の2、19の4、20の1、25の1、25の2、27の2、28の2、31の1、32の1、32の2、34の1から34の3まで、35、36及びこれらの区域に隣接介在する道路である公有地の全部
④⑦	喜久田町堀之内字柴河原	喜久田町堀之内字上館	28の1

字界変更対照図

喜久田町 堀之内



凡 例	
新 字 界	———
無変更大字 (字) 界	———
旧大字 (字) 界	———



郡山市告示第 432 号

地方自治法（昭和 22 年法律第 67 号）第 260 条第 1 項の規定に基づき、本市内の字の区域を次のとおり新たに画する。


なお、この効力は、土地改良法（昭和 24 年法律第 195 号）第 54 条第 4 項の規定に基づき農村地域復興再生基盤総合整備事業に係る換地処分公告があった日の翌日から生ずる。

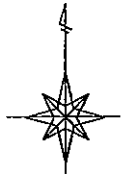
令和元年 11 月 15 日

郡山市長 品川 万里

変 更 調 書

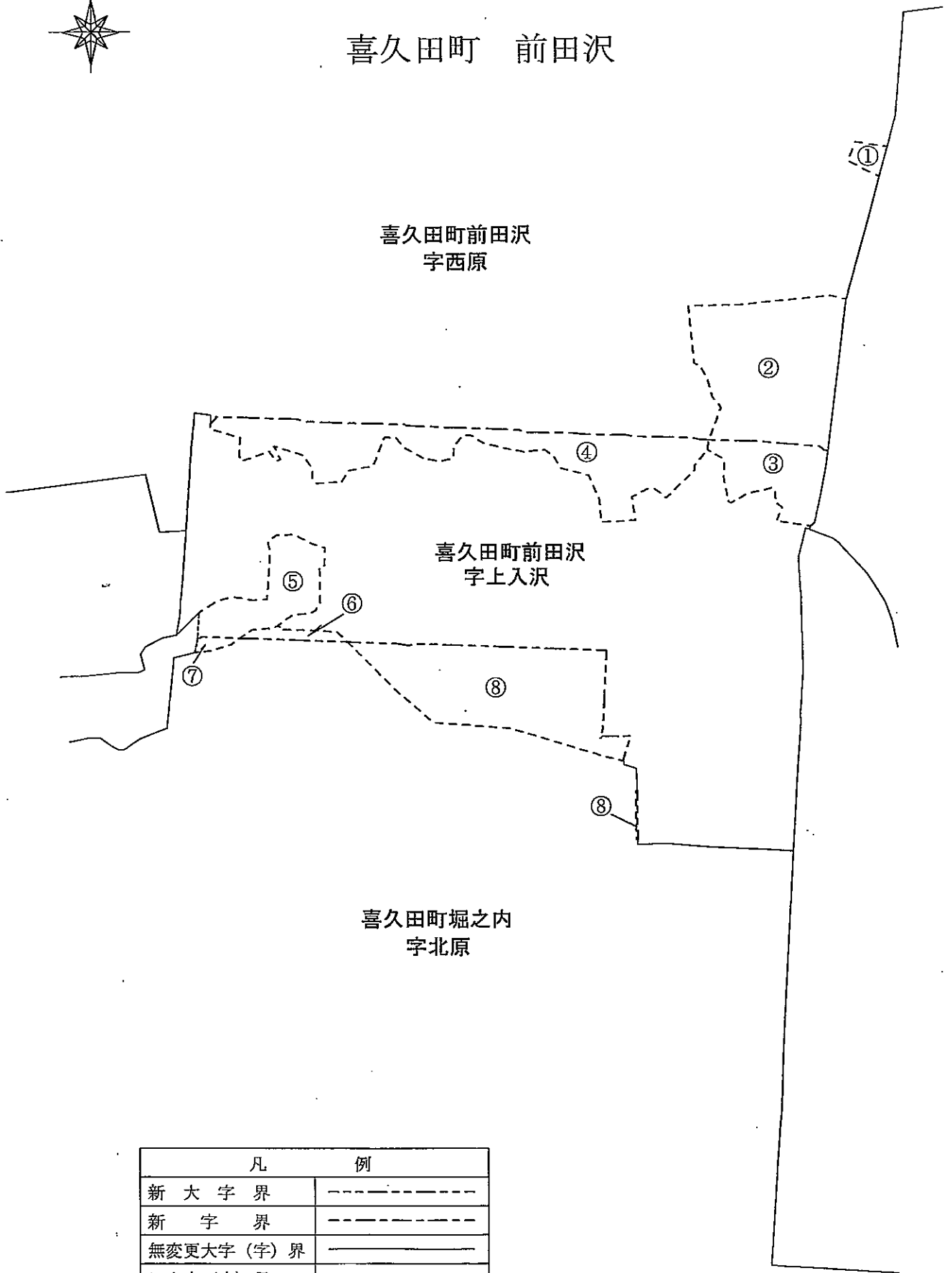
図面対 照番号	新 た な 字 名	左 の 字 に 包 含 さ れ る 区 域	
		旧 字 名	地 番
①	喜久田町前田沢字 西原	喜久田町前田沢字原 南	1
②	喜久田町前田沢字 西原	喜久田町前田沢字中 西原	36の2の一部、36の3の一部、36の4、 38の2
③	喜久田町前田沢字 上入沢	喜久田町前田沢字中 西原	36の1、36の2の一部、36の3の一部
④	喜久田町前田沢字 上入沢	喜久田町前田沢字西 原	74の9の一部、74の10、74の13、74の14 の一部、74の16の一部、74の18の一部、 74の37、74の39、74の44の一部、74の95 から74の98まで及びこれらの区域に隣接 介在する道路、水路である公有地の一部
⑤	喜久田町前田沢字 上入沢	喜久田町堀之内字大 沢	6の1の一部、7の1、7の3、8の1 、8の2及びこれらの区域に隣接介在す る水路である公有地の全部
⑥	喜久田町前田沢字 上入沢	喜久田町堀之内字北 原	8の14の一部、8の29の一部、8の48の 一部
⑦	喜久田町堀之内字 北原	喜久田町堀之内字大 沢	6の1の一部及びこの区域に隣接する水 路である公有地の全部
⑧	喜久田町堀之内字 北原	喜久田町前田沢字上 入沢	17の一部、18の一部、24の9の一部、24 の25の一部、25の5の一部、25の14の一 部及びこれらの区域に介在する道路、水 路である公有地の全部並びに24の32、24 の33に隣接する水路である公有地の全部





字界変更対照図

喜久田町 前田沢



凡 例	
新 大 字 界	-----
新 字 界	-----
無変更大字 (字) 界	—————
旧大字 (字) 界	-----