

台風19号により被災した箇所への復旧状況 (夏井川 表門2号)

令和2年6月30日作成
いわき建設事務所



被災状況

(令和元年10月13日撮影)



川裏側 基礎工施工状況

(令和2年6月29日撮影)



川表側 コンクリート張ブロック完了

(令和2年5月31日撮影)



川表側破堤部の護岸が、5月末に完了しました。
引き続き、早期の完成を目指し、川裏側の護岸と
天端舗装工について整備していきます。



川表側 護岸工完了状況

(令和2年6月29日撮影)

台風19号により被災した箇所への復旧状況 (夏井川 四左衛門内)

令和2年6月30日作成
いわき建設事務所



被災状況 (応急仮工事後)

(令和元年10月18日撮影)




川表側 コンクリート張ブロック完了

(令和2年5月29日撮影)




5月末に川表側の護岸が完成し、6月末に川裏側の護岸が完成しました。引き続き、早期の完成を目指し、天端舗装工について整備していきます。



川裏側 コンクリート張ブロック施工状況

(令和2年6月29日撮影)



川表側 護岸工完了

(令和2年6月29日撮影)

台風19号により被災した箇所の復旧状況（夏井川 大念仏）

令和2年6月30日作成
いわき建設事務所




被災状況

(令和元年10月13日撮影)




川裏側 鋼矢板打設完了

(令和2年5月29日撮影)



5月末に川表側の護岸が完成し、6月末に川裏側の護岸が完成しました。引き続き、早期の完成を目指し、天端舗装工について整備していきます。



川表側 護岸工完了

(令和2年6月29日撮影)



川表側、川裏側護岸工完了

天端作業状況

(令和2年6月29日撮影)


台風19号により被災した箇所の復旧状況 (夏井川 中島町)

令和2年6月30日作成
いわき建設事務所



被災状況

(令和元年10月13日撮影)



川裏側 矢板打設状況

(令和2年6月4日撮影)



5月末に川表側の護岸が完成し、6月末に川裏側の護岸が完成しました。引き続き、早期の完成を目指し、天端舗装工について整備していきます。



川表側 護岸工完了

(令和2年6月29日撮影)




川裏側 護岸施工状況

(令和2年6月29日撮影)

台風19号により被災した箇所の復旧状況 (夏井川 川原)

令和2年6月30日作成
いわき建設事務所



川表側 コンクリート張ブロック完了

(令和2年5月31日撮影)



被災状況

(令和元年10月13日撮影)



川表側破堤部の護岸が、5月末に完了しました。
引き続き、早期の完成を目指し、川裏側の護岸
と天端舗装工について整備していきます。

川表側 コンクリート張ブロック完了

(令和2年6月29日撮影)


台風19号により被災した箇所の復旧状況 (夏井川 緑)

令和2年6月30日作成
いわき建設事務所




川表側 コンクリート張ブロック完了

(令和2年5月28日撮影)



被災状況

(令和元年10月14日撮影)



川表側破堤部の護岸が、5月末に完了しました。
引き続き、早期の完成を目指し、川裏側の護岸
と天端舗装工について整備していきます。



川裏側 基礎工施工状況

(令和2年6月29日撮影)


台風19号により被災した箇所への復旧状況 (夏井川 東)

令和2年6月30日作成
いわき建設事務所



川表側 コンクリート張ブロック完了

(令和2年5月31日撮影)



川表側破堤部の護岸が、5月末に完了しました。
引き続き、早期の完成を目指し、川裏側の護岸
と天端舗装工について整備していきます。



被災状況

(令和元年10月14日撮影)



川表側 コンクリート張ブロック完了

(令和2年6月29日撮影)


台風19号により被災した箇所の復旧状況 (好間川 正当)

令和2年6月30日 作成
いわき建設事務所



川表側 コンクリート張ブロック完了
川裏側 鋼矢板打設完了

(令和2年5月28日撮影)




5月末に川表側の護岸が完成し、6月末に川裏側の護岸が完成しました。引き続き、早期の完成を目指し、天端舗装工について整備していきます。



被災状況

(令和元年10月13日撮影)



川表、川裏護岸工完了、天端工施工中

(令和2年6月29日撮影)

台風19号により被災した箇所の復旧状況（新川 長町）

令和2年6月30日 作成
いわき建設事務所



被災状況

(令和元年10月14日撮影)



川裏側 コンクリート張ブロック完了

(令和2年6月29日撮影)



川表側 コンクリート張ブロック完了

(令和2年5月29日撮影)



川表側、川裏側の護岸工と堤防天端舗装工を実施し災害復旧工事が完了しました。

護岸工、天端舗装工完了

(令和2年6月29日撮影)

台風19号により被災した箇所の復旧状況 (夏井川 戸川原)

令和2年6月30日 作成
いわき建設事務所




応急仮工事完了 大型土のう設置

(令和元年11月12日撮影)



被災状況

(令和元年10月22日撮影)



6月から堤防の立木伐採に着手しました。
早期の完成を目指し護岸工等について
整備していきます。

堤防上立木伐採状況

(令和2年6月30日撮影)