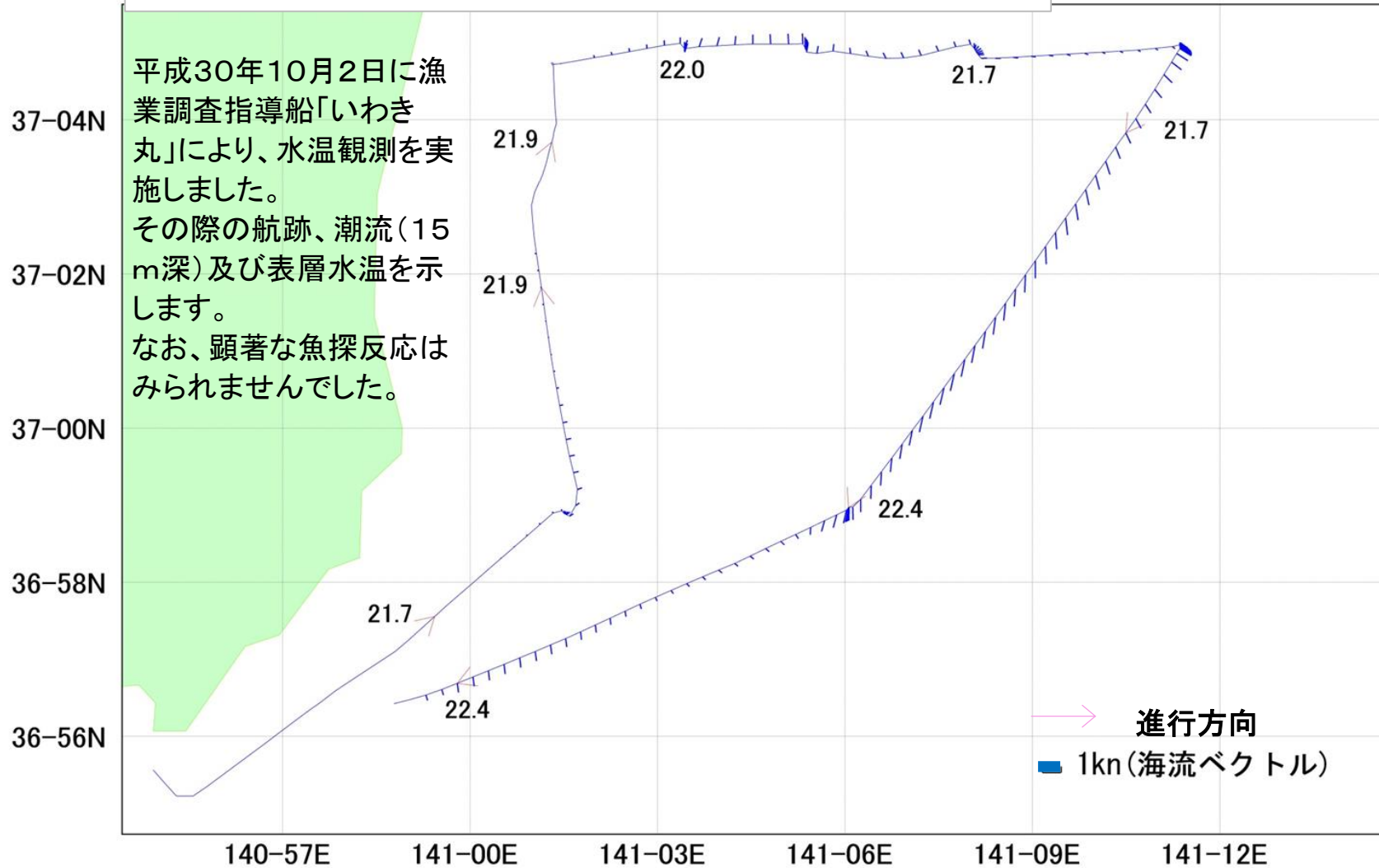
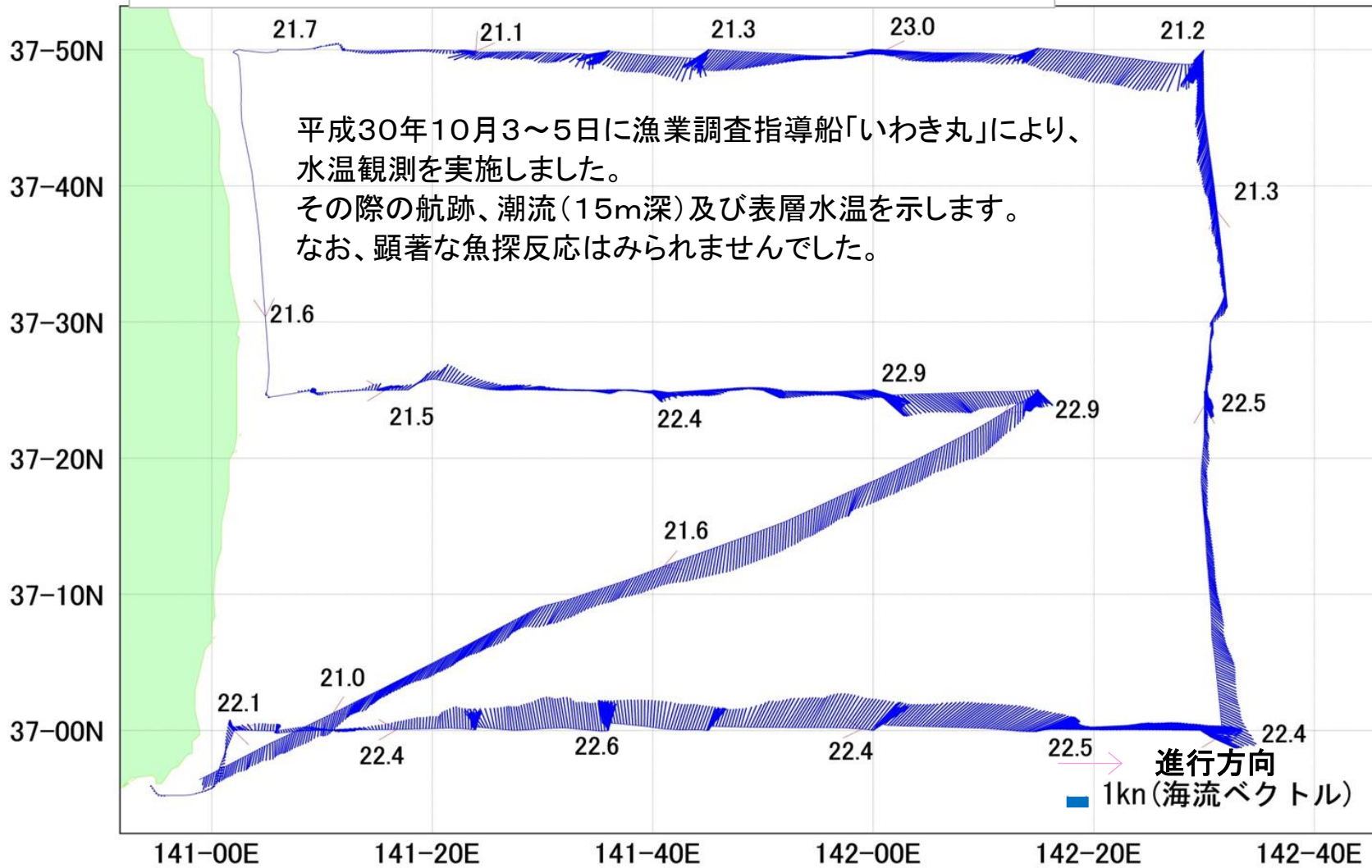


海況速報(H30.10.2) 福島県水産海洋研究センター

平成30年10月2日に漁業調査指導船「いわき丸」により、水温観測を実施しました。
その際の航跡、潮流(15m深)及び表層水温を示します。
なお、顕著な魚探反応はみられませんでした。



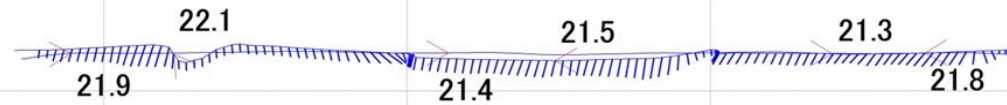
海況速報(H30.10.5) 福島県水産海洋研究センター



海況速報(H30.10.9) 福島県水産海洋研究センター

37-06N
37-03N
37-00N
36-57N
36-54N
36-51N
36-48N
36-45N
36-42N

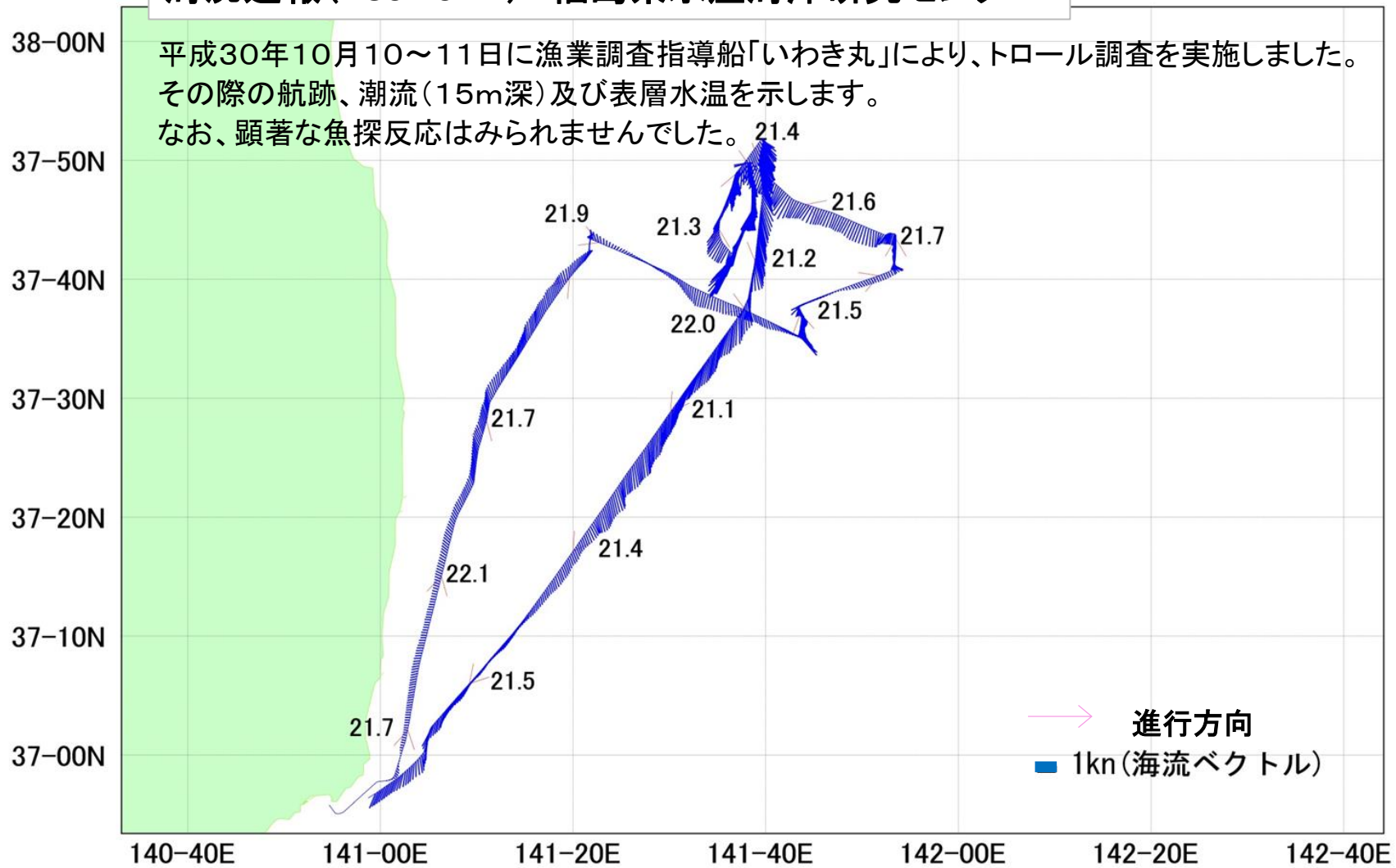
平成30年10月9日に漁業調査指導船「いわき丸」により、水温観測を実施しました。
その際の航跡、潮流(15m深)及び表層水温を示します。
なお、顕著な魚探反応はみられませんでした。



→ 進行方向
■ 1kn(海流ベクトル)

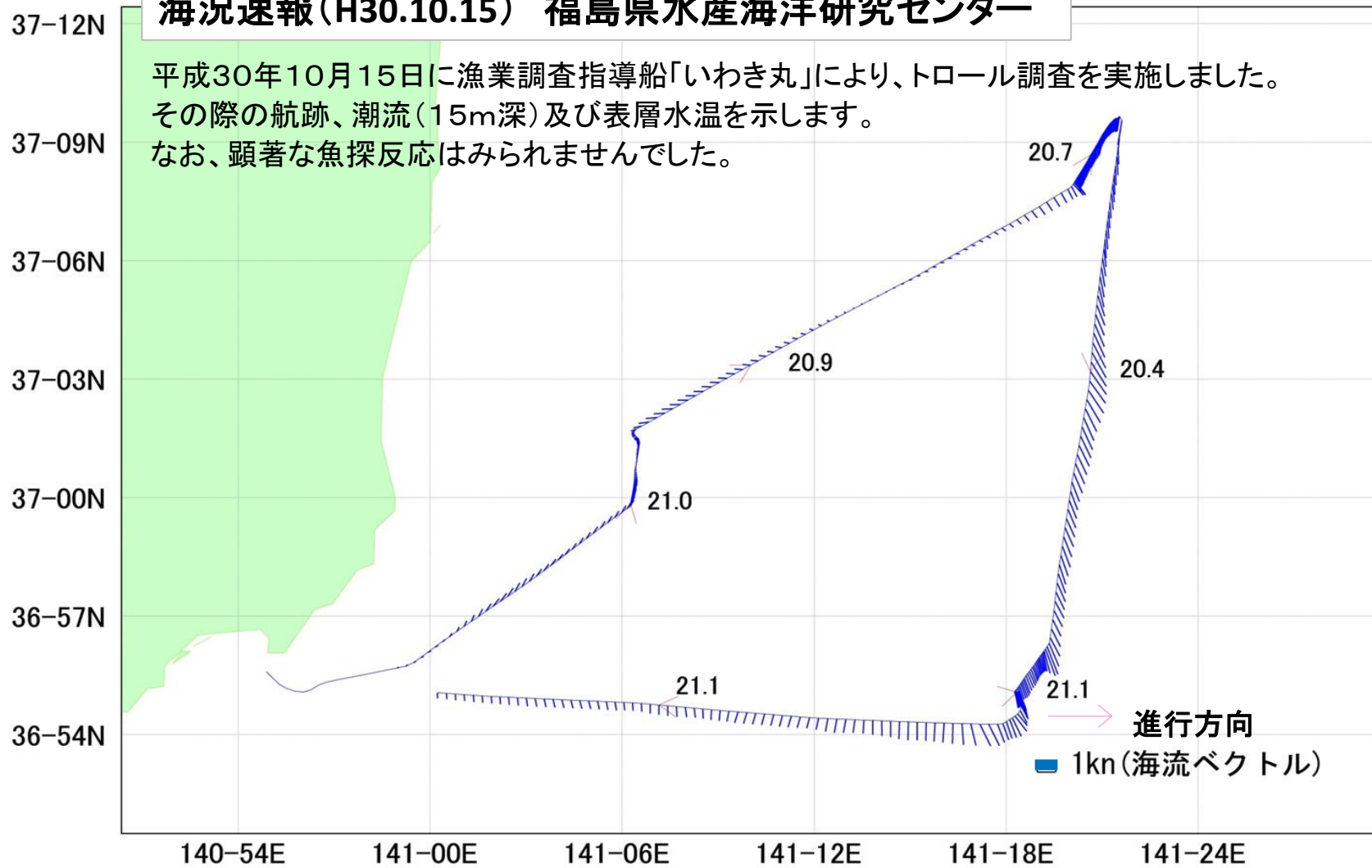
141-00E 141-10E 141-20E 141-30E 141-40E

海況速報(H30.10.11) 福島県水産海洋研究センター



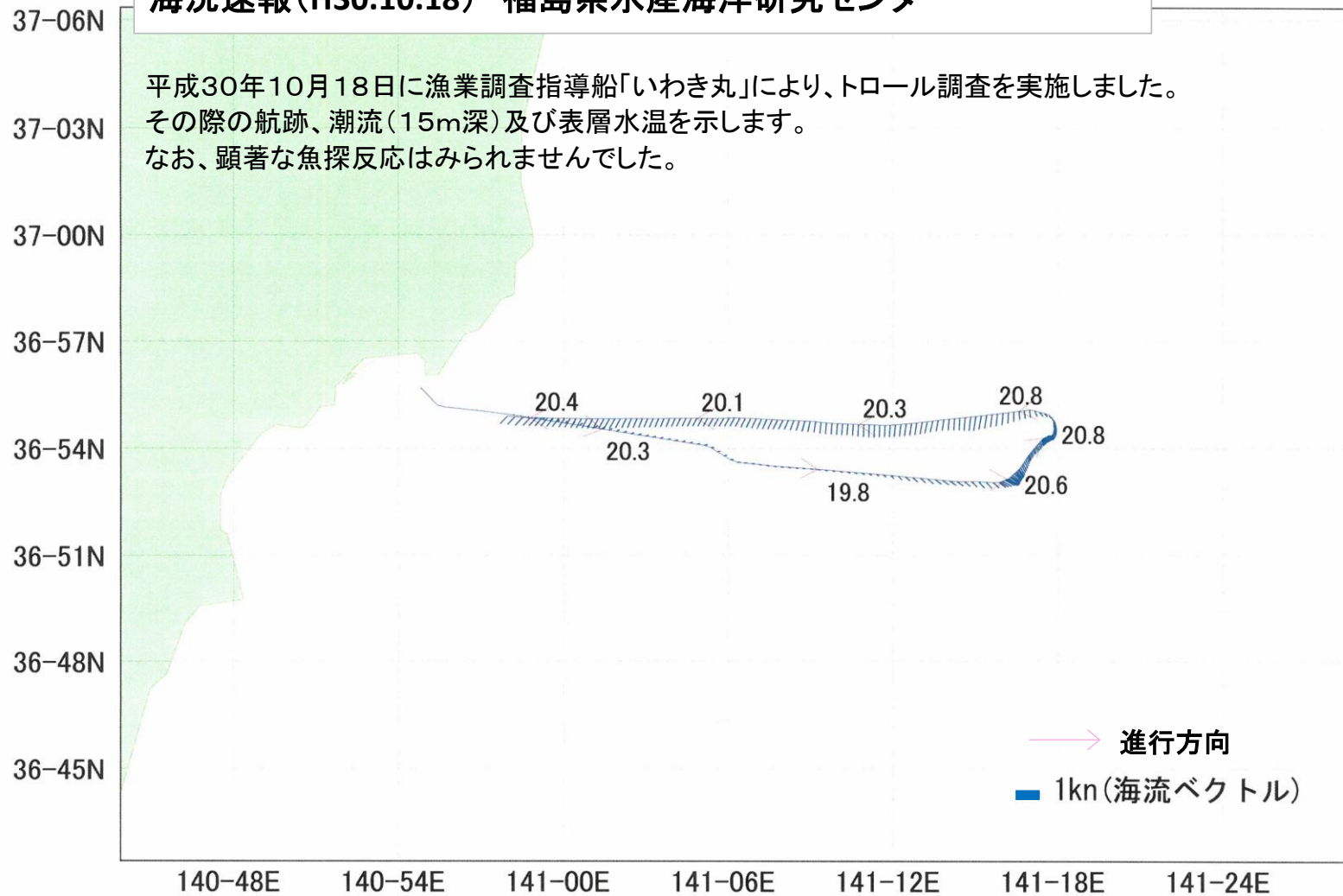
海況速報(H30.10.15) 福島県水産海洋研究センター

平成30年10月15日に漁業調査指導船「いわき丸」により、トロール調査を実施しました。
その際の航跡、潮流(15m深)及び表層水温を示します。
なお、顕著な魚探反応はみられませんでした。



海況速報(H30.10.18) 福島県水産海洋研究センター

平成30年10月18日に漁業調査指導船「いわき丸」により、トロール調査を実施しました。
その際の航跡、潮流(15m深)及び表層水温を示します。
なお、顕著な魚探反応はみられませんでした。



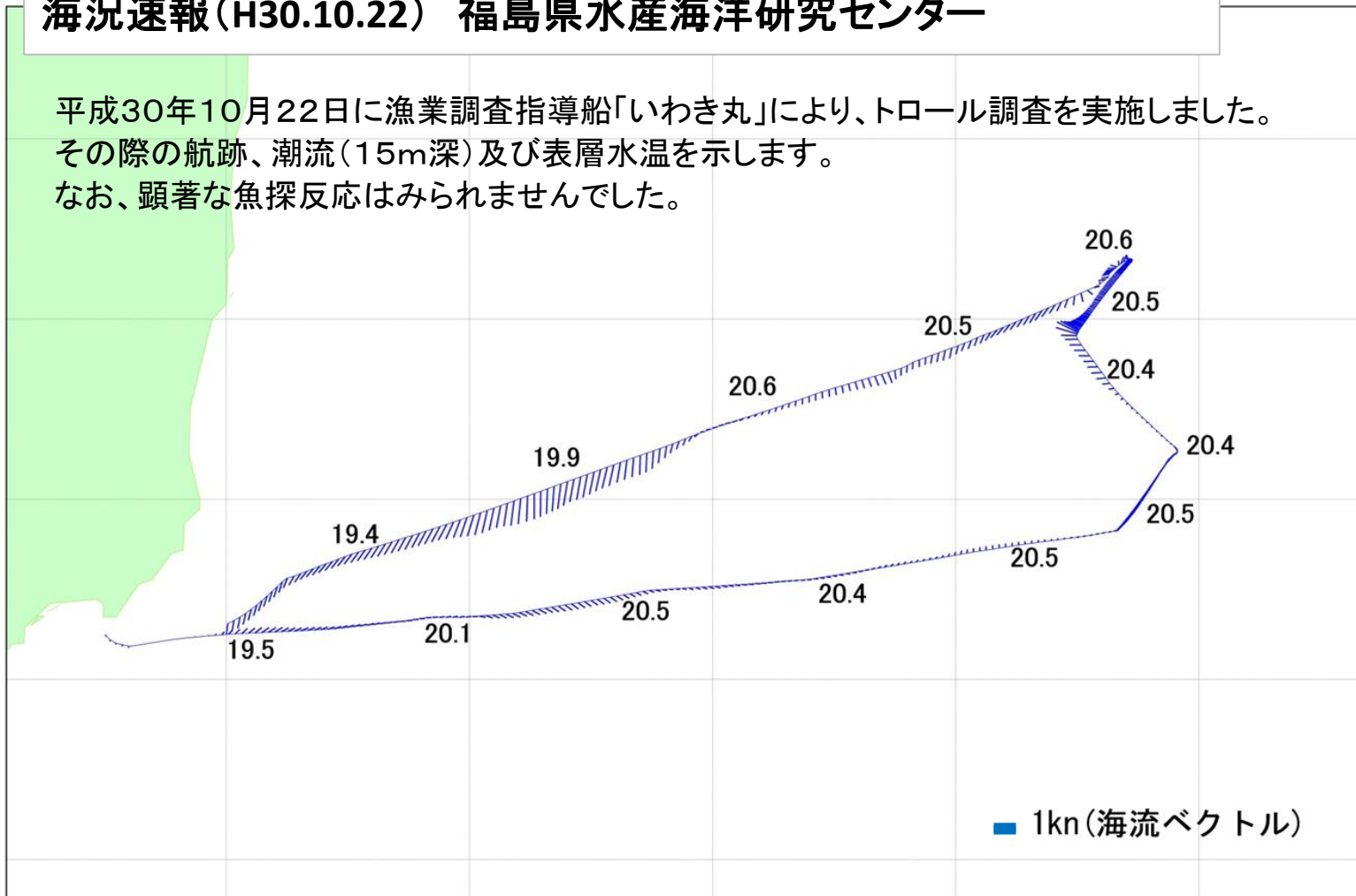
海況速報(H30.10.22) 福島県水産海洋研究センター

平成30年10月22日に漁業調査指導船「いわき丸」により、トロール調査を実施しました。
その際の航跡、潮流(15m深)及び表層水温を示します。
なお、顕著な魚探反応はみられませんでした。

37-12N
37-06N
37-00N
36-54N
36-48N

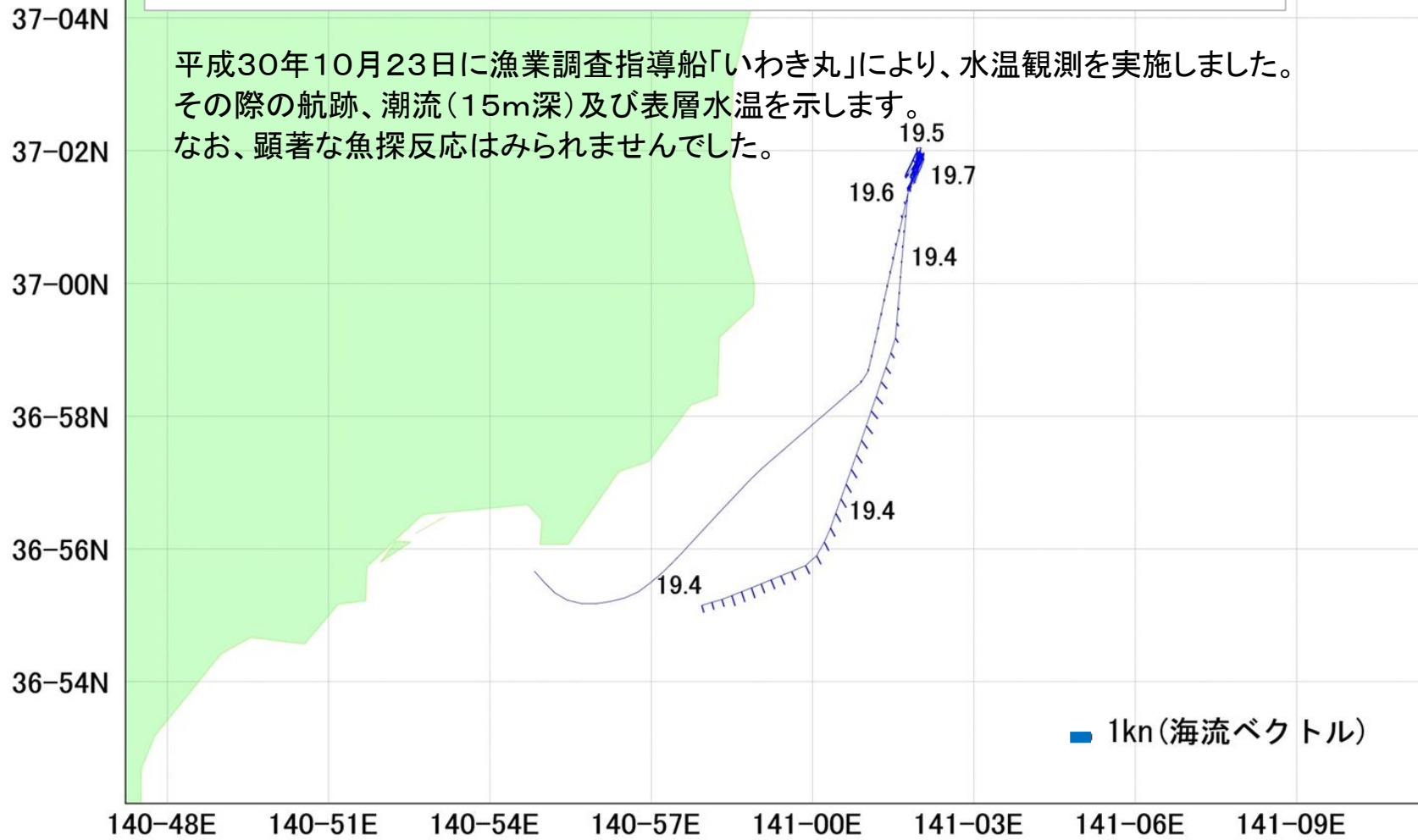
141-00E 141-10E 141-20E 141-30E 141-40E

■ 1kn(海流ベクトル)



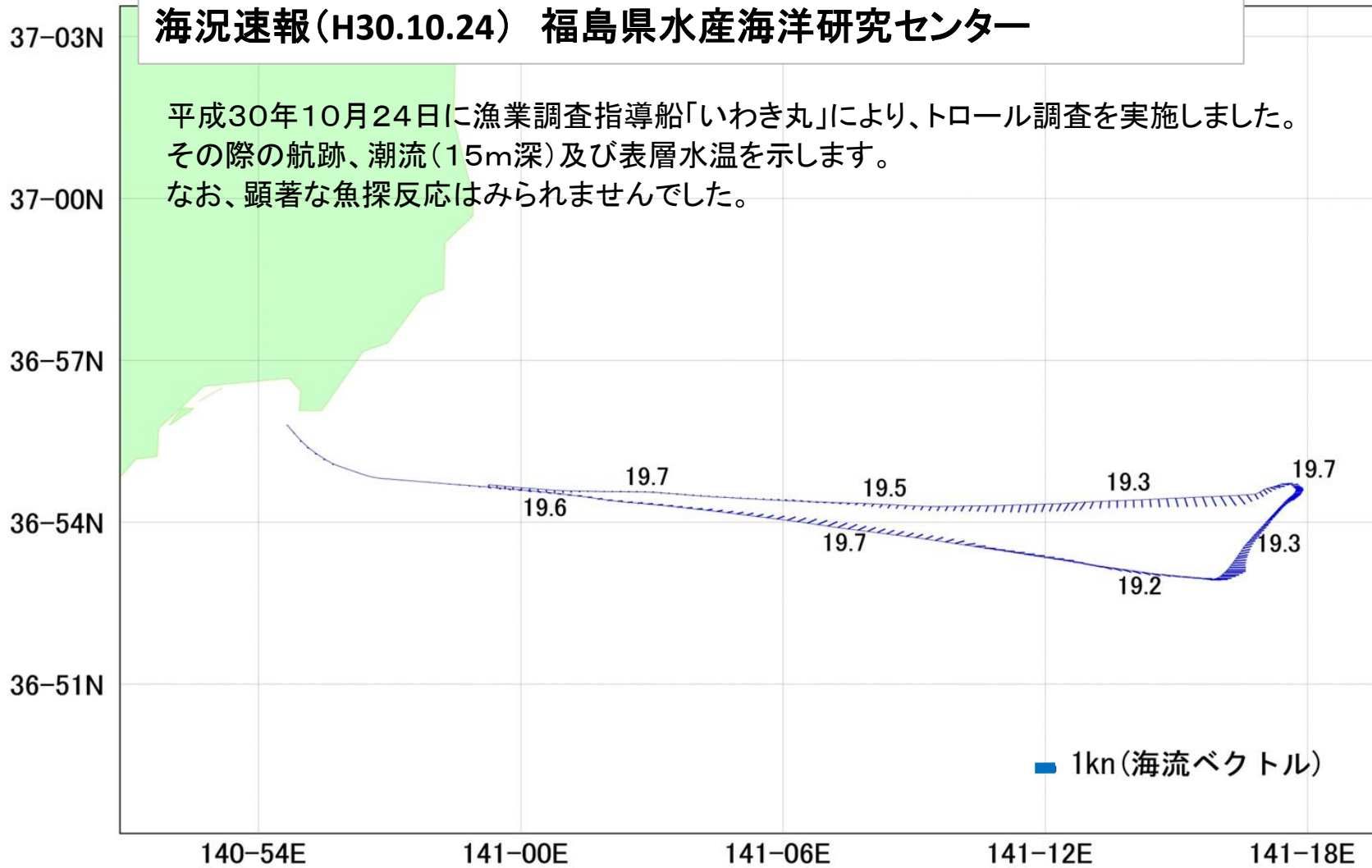
海況速報(H30.10.23) 福島県水産海洋研究センター

平成30年10月23日に漁業調査指導船「いわき丸」により、水温観測を実施しました。
その際の航跡、潮流(15m深)及び表層水温を示します。
なお、顕著な魚探反応はみられませんでした。



海況速報(H30.10.24) 福島県水産海洋研究センター

平成30年10月24日に漁業調査指導船「いわき丸」により、トロール調査を実施しました。
その際の航跡、潮流(15m深)及び表層水温を示します。
なお、顕著な魚探反応はみられませんでした。



海況速報(H30.10.29) 福島県水産海洋研究センター

平成30年10月29日に漁業調査指導船「いわき丸」により、水温観測を実施しました。
その際の航跡、潮流(15m深)及び表層水温を示します。
なお、顕著な魚探反応はみられませんでした。

