

~ 12/30


いわき市告示第 219 号

本市の区域内の字の区域を次のとおり変更する旨、地方自治法（昭和 22 年法律第 67 号）第 260 条第 2 項の規定により告示する。

なお、この効力は、土地区画整理法（昭和 29 年法律第 119 号）第 103 条第 4 項の規定による換地処分公告があった日の翌日から生ずる。

令和 2 年 12 月 17 日

いわき市長 清水 敏 男



## 字 界 変 更 調 書

変更後の字名	変更前の字名	左に編入される区域
泉 町 一 丁 目	泉 町 滝 尻 字 上 原	21の1
	泉 町 滝 尻 字 定 ノ 田	241の一部、242の1の一部、242の2の一部、243の1の一部、243の2の一部、244の1の一部、244の3の一部、245の1の一部、245の2の一部、246の3の一部、246の4、247の一部、248の1の一部、248の2の一部、249の一部、250の1の一部、250の2、250の3の一部、251の1の一部、251の2の一部、252の一部、253の1から253の3まで、254の1、254の2、255の1、255の2、256の1から256の3まで、257の1から257の4まで、258の1から258の3まで、259の1から259の4まで、260の1から260の5まで、261の1から261の4まで、262、263の一部、264の一部、265の1から265の5までの各一部、266の1の一部、267、268、269の1、269の2、270の1から270の7まで、271の1から271の4まで、272の1から272の5まで、273の1、273の2、274の1から274の3まで、275の1、275の3、275の4、276の1から276の4まで、278の1から278の3まで、279の1、279の2、280、281の1から281の7まで、282の1の一部、282の2から282の4まで、285の1、285の2、

	<p>286、287の1から287の4まで、288の1から288の5まで、289の1、289の2、290の1から290の3まで、291の1から291の5まで、292の1、292の2、293の1から293の3まで、294の1から294の5まで、295の1から295の12まで、299、299の1、299の2、300の1から300の3まで、301の1、302の1から302の4まで及びこれらの区域に隣接介在する道路、水路である公有地の一部</p>
--	---

字 界 変 更 調 書

変更後の字名	変更前の字名	左に包含される区域
泉 町 七 丁 目	泉 町 滝 尻 字 泉 町	1、2の1から2の4まで、3、4、7の1から7の3まで、8の1から8の3まで、9、10の一部、11の一部、12から17まで、20の1、20の2、21の1、21の2、22の1から22の3まで、23、26から30まで、31の一部、33の一部、34の一部、35から39まで、42、43、44の1、44の2、45の1、45の2、46の1、46の2、47の1、47の2、48の1、48の2、49、50、51から54までの各一部、55から57まで、58の1から58の3まで、59から63まで、64の1、64の3、65、72から75まで、76の1から76の3まで、77、78の1、78の2、79の1、79の4、79の5、80の1、80の2、81、82の1から82の9まで、83の1の一部、83の2、84の2の一部、85の一部、85の4、86の一部、87の1、87の2、88の1、88の4、88の5、89の1、89の3、90の3、92の1から92の5まで、93から95まで、96の1、96の2、97の1から97の4まで、98の1、98の2、99の1から99の3まで、100の1、100の2、101の1、101の2、102、103の1、103の2、104の1、104の2、109から113まで、114の1、114の2、115、116の1から116の4まで、117、118の1から118の3まで、119の1から119の3まで、

	120、121の1から121の6まで、135から141まで、142の1から142の9まで、143、149、167及びこれらの区域に隣接介在する道路、水路等である公有地の全部
泉町滝尻 字御前田	1から3まで、4の1から4の3まで、5、5の2、6、7の1から7の4まで、8の1、8の2、9、45から47まで、48の1から48の3まで、49から54まで、75の4、85の1、85の2及びこれらの区域に隣接介在する道路である公有地の全部
泉町滝尻 字下谷地	2の1、2の2、2の3の一部、2の4から2の7まで、2の8の一部、9の1の一部、9の2、9の3の一部、10、11の一部、16の一部、40の一部、41の1の一部、44の一部、44の2の一部、44の5の一部及びこれらの区域に隣接する道路である公有地の全部
泉町滝尻 字菅俣	1から5まで、6の1の一部、6の2の一部、11の一部、13の一部、14の1、14の3から14の5まで、15の1から15の5まで、16の1から16の10まで、17、18の1、18の7、18の8、19の1、19の6から19の12まで、20の1、20の6から20の8までの各一部、20の9から20の11まで、20の12の一部、20の14から20の18まで、22、23、24の1、24の2、25の1、25の2、26、27の1から27の3まで、28の1、28の2、29から32まで及びこれらの区域に隣接介在する道路等である公有地の全部並びに泉町一丁目

		4の1、4の13に隣接する道路等である公有地の全部
	泉町滝尻 字折返	81の一部、82の一部、83の1の一部、83の2の一部、84の一部及びこれらの区域に隣接する道路である公有地の全部
	泉町滝尻 字定ノ田	252の一部、282の1の一部及びこれらの区域に隣接介在する道路、水路である公有地の一部並びに251の2、252、282の1から282の4までに隣接する道路、水路である公有地の一部
泉滝尻 一丁目	泉町滝尻 字折返	1から3まで、4から6までの各一部、7、8及びこれらの区域に隣接介在する道路である公有地の一部
	泉町滝尻 字後川	1、2、3の1から3の5まで、4の1から4の3まで、5、6、7の1、7の2、8の1、8の2、9、10、11の1から11の3まで、12の1から12の4まで、13の一部、14の1の一部、23の2の一部、23の3の一部、25の一部、26の一部、27、28の一部、29、30、31の1から31の3まで、32、33の1、33の7、34、35の1の一部、35の2の一部、36の一部、56の1の一部、57の1、57の3、57の4の一部、58、59の1から59の4まで及びこれらの区域に隣接介在する道路である公有地の一部
	泉町滝尻 字定ノ田	3の3、3の4、5の3の一部、15の1の一部、15の2の一部、16から19までの各一部、20の1から20の3までの各一部、21の1の一部、21の2の一部、23の1、23の

2、36の2、37の1、38の1、38の3、39から41まで、42の1、42の2、43の1、43の2、44の1、44の2、45の1、45の2、46の1、46の2、47から51まで、52の1から52の3まで、53の1、53の2、54の1、54の2、55の1、56の1、60、61、62の1、62の2、63、64の1、64の2、65の1から65の3まで、66の1、66の2、67の1、67の2、68の1、68の2、69、70、71の1、71の2、72の1、109の1の一部、109の2の一部、110の1から110の3まで、111の1の一部、111の2、112の1の一部、112の2、112の3の一部、113の1の一部、113の2から113の4まで、114の1の一部、114の2、115の1から115の3までの各一部、116の1の一部、116の2の一部、117の1から117の3までの各一部、118の一部、119の1、119の2の一部、120の1、120の2の一部、121の1、121の2、122の1、122の2、123、124の1、124の2、125の1から125の3まで、126の1、126の2、127の1、127の2、128、129、130の1、130の2、131の1、131の2、132の1、132の2、133の1、133の2、134、135の1から135の4まで、136、136の1、136の2、137の1、137の2、138、139の1から139の3まで、140、141、142の1、142の2、143、144の1から144の3まで、145の1、145の2、146、

147、148の1から148の4まで、149、150、151の1、151の2、152の1、152の2、153の1、153の2、154から159まで、160の1、160の2、161の1から161の3まで、162、163、164の1から164の3まで、165の1、165の2、166から168まで、169の1、169の2、170の1から170の3まで、171、172の1から172の4まで、173の1から173の7まで、174の1から174の10まで、175の1、175の2、175の3の一部、176の1から176の7まで、177の1から177の8まで、178の1から178の5まで、179の1から179の3まで、180の1から180の7まで、181の1から181の4まで、182の1から182の4まで、183の1から183の4まで、184、185の1、185の2、186の1、186の2、187から192まで、193の1から193の4まで、194の1、195の1、195の2、196の1、197から201まで、202の1、202の2、203の1から203の4まで、204の1、204の2、205の1から205の3まで、206の1から206の4まで、207の1から207の5まで、208の1から208の11まで、209の1から209の11まで、210の1、210の2、211、212の1、212の2、213、214の1、214の2、215の1、215の2、215の3の一部、216の1、216の2の一部、216の3、217から220まで、221の1、221の2、222、223、224の1から224



	<p>の4まで、225の1、225の2、226の1、226の2、227の1から227の3まで、228の1から228の7まで、229の1から229の4まで、230の1、230の2、231の1、231の2、232、233、234の1から234の3まで、235、236の1、236の2、237の1から237の6まで、238の1から238の4まで、239の1から239の3まで、240、240の2、241の一部、242の1の一部、242の2の一部、243の1の一部、243の2の一部、244の1の一部、244の2、244の3の一部、244の4、245の1の一部、245の2の一部、246の1、246の2、246の3の一部、247の一部、248の1の一部、248の2の一部、248の3、249の一部、250の1の一部、250の3の一部、251の1の一部、263の一部、264の一部、265の1から265の5までの各一部、265の6、266の1の一部、266の2から266の6まで、326の1、326の2及びこれらの区域に隣接介在する道路、水路である公有地の一部</p>
泉町滝尻 字前雷	19の7から19の9まで
泉町滝尻 字花輪返	17の4、24の2、24の3、25の1、25の6、26の1、26の2の一部及びこれらの区域に隣接介在する道路である公有地の全部
泉町滝尻 字沼	1の1、1の2、3の3
泉町滝尻	6の1及びこの区域に隣接する道路である

	字 大 中 島	公有地の全部
泉 滝 尻 二 丁 目	泉 町 滝 尻 字 南 坪	1の一部、1の3の一部、2の一部、3の1、3の3から3の7まで、4の一部、5の一部、6の1の一部、6の2の一部、7の一部、8の一部、9の1の一部、9の2の一部、10の1から10の5まで、11から13まで、14の一部、14の2の一部、15の1から15の3まで、16から18まで、19の一部及びこれらの区域に介在する道路である公有地の全部
	泉 町 滝 尻 字 砂 井 田	1の6
	泉 町 滝 尻 字 中 ノ 坪	1、2の1、2の2、3の1、3の2、4、84の5及びこれらの区域に隣接する道路、水路である公有地の全部
	泉 町 滝 尻 字 後 川	13の一部、14の1の一部、14の2、17、18の1から18の7まで、19の1から19の15まで、20から22まで、23の1、23の2の一部、23の3の一部、24の1から24の4まで、25の一部、26の一部、28の一部、35の1の一部、35の2の一部、36の一部、37の1、37の2、38から44まで、45の1、45の5から45の13まで、49、50の1から50の5まで、51、52、54、55の1、55の2、56の1の一部、56の2の一部、57の4の一部及びこれらの区域に隣接介在する道路である公有地の全部
	泉 町 滝 尻 字 坂 下	15の1、16、17の1、17の3から17の9まで、18の1から18の3まで、19の1から19

の3まで、20、21の3、22、23の1、23の3から23の6まで、24の1から24の3まで、25から29まで、30の1から30の3まで、31、32、33の1から33の5まで、34から36まで、37の1から37の3まで、38の1、38の2、38の4から38の7まで、38の10、38の11、39の1、39の3、39の5、40の1、40の4から40の8まで、41の1、41の5、41の6、42の1から42の6まで、43の2、43の4、43の5、43の7、45、46の1、46の2、47、48の1、48の3、49の1、49の2、50の1から50の4まで、51、52、53の2、54の1から54の4まで、55から59まで、59の3、60、61の1から61の12まで、62、63の1、64の1、64の2、65、66、67の2、67の3、68から72まで、73の1から73の7まで、74の1から74の4まで、75の1から75の4まで、85の1、85の2、86から95まで、96の1、96の2、97、100、101及びこれらの区域に隣接介在する道路、水路である公有地の全部

泉町滝尻 字諏訪山	26から28まで、29の3、29の4及びこれらの区域に隣接する道路である公有地の全部
--------------	--

泉町滝尻 字定ノ田	1、2、3の1、3の5、3の6、4の1、5の1、8の2、9の1、10の1から10の3まで、11の1、11の2、12の1、12の2、13の1、13の2、14、15の1の一部、15の2の一部、16から19までの各一部、20の1から20の3までの各一部、21の
--------------	---

		<p>1の一部、21の2の一部、73の1から73の5まで、74の1、74の2、75、76の1から76の4まで、77、78の1から78の3まで、79、80、81の1、81の2、82、83の1から83の4まで、84の1、84の2、85の1、85の2、86、87の1から87の3まで、88から92まで、93の1から93の3まで、94の1から94の4まで、95、96、97の1から97の4まで、98の1から98の3まで、99から101まで、102の1、102の2、103の1から103の4まで、104から106まで、107の1から107の3まで、108、109の1の一部、109の2の一部、111の1の一部、112の1の一部、112の3の一部、113の1の一部、114の1の一部、115の1から115の3までの各一部、116の1の一部、116の2の一部、117の1から117の3までの各一部、118の一部、119の2の一部、120の2の一部及びこれらの区域に隣接介在する道路、水路である公有地の全部</p>
泉 滝 尻 三 丁 目	泉 町 滝 尻 字 泉 町	<p>10の一部、11の一部、31の一部、32、33の一部、34の一部、51から54までの各一部、83の1の一部、84の1、84の2の一部、85の一部、86の一部及びこれらの区域に介在する道路である公有地の全部</p>
	泉 町 滝 尻 字 下 谷 地	<p>2の3の一部、2の8の一部、3の1、3の2、4の1から4の6まで、5、6、7の1、7の3、7の4、8の1から8の3まで、9の1の一部、9の3の一部、11の</p>

	<p>一部、12の1から12の3まで、14、15、16の一部、17から19まで、20の1から20の4まで、21から25まで、26の1から26の5まで、27から29まで、30の1、30の2、31から33まで、34の1から34の5まで、35の1、35の2、36の1から36の7まで、37の1から37の3まで、38、39、40の一部、41の1の一部、41の4から41の8まで、42、43の1から43の4まで、44の一部、44の2の一部、44の5の一部、45から50まで及びこれらの区域に隣接介在する道路である公有地の全部</p>
<p>泉 町 滝 尻 字 菅 俣</p>	<p>6の1の一部、6の2の一部、7から10まで、11の一部、12の1、12の10、13の一部、20の2、20の6から20の8までの各一部、20の12の一部及びこれらの区域に隣接介在する道路である公有地の全部</p>
<p>泉 町 滝 尻 字 折 返</p>	<p>4から6までの各一部、9から13まで、16の1、16の2、17の1、17の2、18の1、18の2、19の1、19の8、20の1、20の3、21、22の1、23、26の7、26の8、27の7、27の8、28、29、30の1から30の4まで、31、32の1、32の2、33の1、33の2、34の1から34の3まで、35の1から35の8まで、38の2、39の1から39の10まで、40の1から40の6まで、41、43の1から43の4まで、44、45の1、45の2、46から50まで、51の6、51の7、52、53、54の1、54の2、54の8から54の13まで、55の</p>

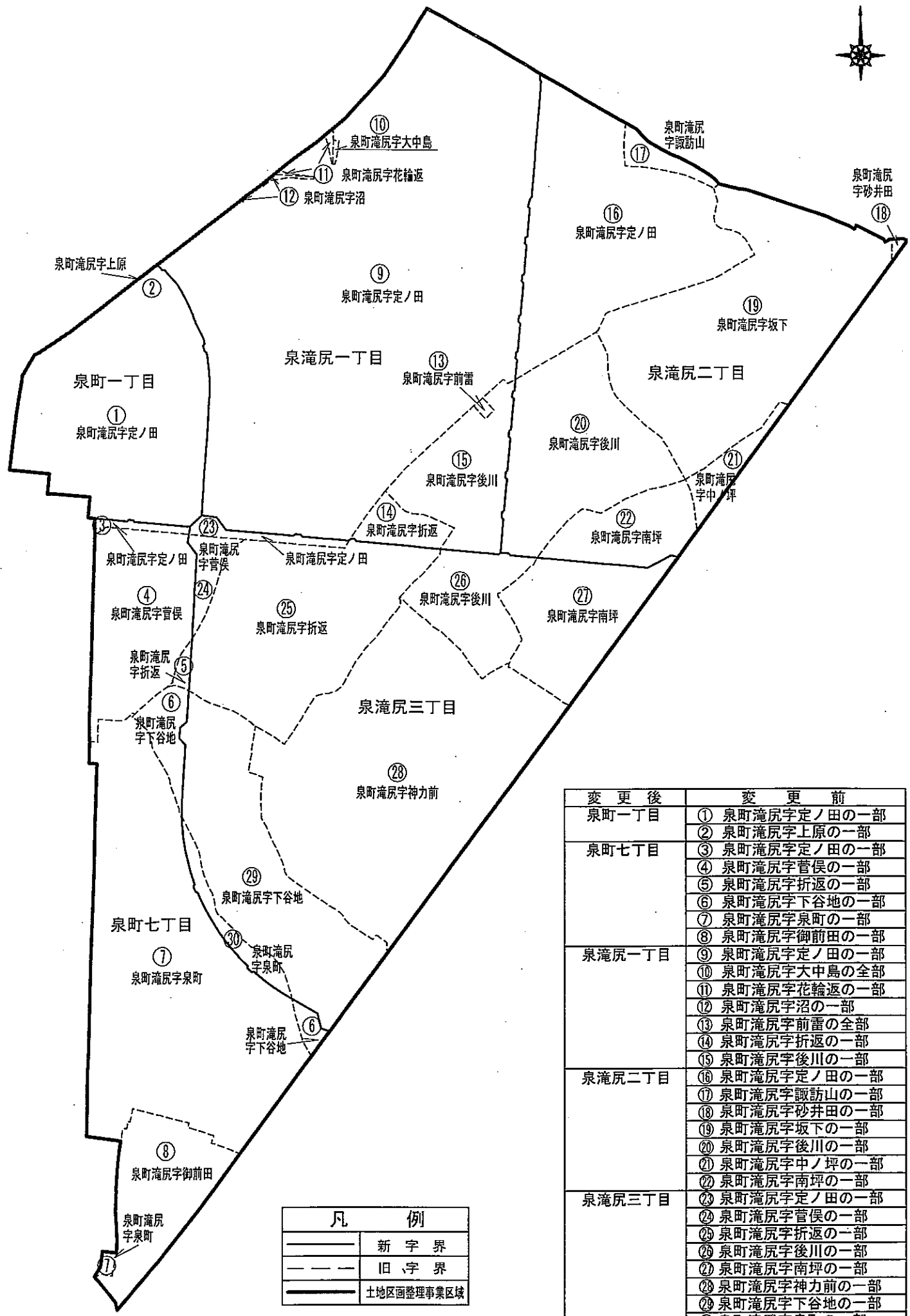

	<p>1、55の2、56、57の1から57の5まで、58の1、58の2、59から67まで、68の1から68の3まで、68の5、69の1、69の2、70の1から70の3まで、71から73まで、74の1、74の2、76の1から76の5まで、77の1、77の2、78の1、78の2、80の1、80の2、81の一部、82の一部、83の1の一部、83の2の一部、84の一部、85、86、122、123及びこれらの区域に隣接介在する道路等である公有地の一部</p>
<p>泉町滝尻 字神力前</p>	<p>7の9、40から44まで、45の1、45の2、46、47の1、47の2、48、49、50の1、50の2、51の1、51の2、52の1、52の2、53、54の1、54の2、55、56、57の1から57の8まで、58、60、61、62の1、62の4から62の11まで、63の1、63の2、64、65の1から65の3まで、66から70まで、70の2、71から73まで、73の2、74、75の1、75の2、76の1から76の6まで、77の1、78の1、78の3、79、80の1から80の3まで、81、82の1、82の2、83の1、83の2、84、85の1、85の2、86から88まで、89の1、89の3から89の16まで、89の18、89の19、89の21から89の23まで、90の1から90の4まで、90の6から90の16まで、91の1から91の5まで、91の7、92、93の1から93の5まで、94、95、96の1、96の2、97から102まで、103の1、103の2、104から107まで、108の2から108の4ま</p>

	<p>で、109、110の1から110の3まで、111の1から111の4まで、112の1、112の2、113、114の1から114の8まで、114の10、115の1から115の15まで、116の1、116の2、117、118の1、118の2、119の1から119の6まで、120から122まで、123の1から123の7まで、124、125の1から125の5まで、126の1、126の2、127の1から127の9まで、128、129の1から129の4まで、130の1、130の2、131、132の1から132の3まで、133、134の1、134の2、135、136の1、136の2、137の1、137の2及びこれらの区域に隣接介在する道路、水路である公有地の全部</p>
<p>泉 町 滝 尻 字 南 坪</p>	<p>1の一部、1の3の一部、2の一部、4の一部、5の一部、6の1の一部、6の2の一部、7の一部、8の一部、9の1の一部、9の2の一部、14の一部、14の2の一部、19の一部、20、21、22の1、22の2、23、24、26、27の1、27の2、28、29、30の1、30の9、31の1、31の2、32から34まで、34の2、35から37まで、38の1、38の2、38の8、38の9、39から44まで、45の1から45の3まで、46、47、48の1から48の3まで、49、50、50の2及びこれらの区域に隣接介在する道路、水路である公有地の全部</p>
<p>泉 町 滝 尻 字 後 川</p>	<p>56の1の一部、56の2の一部、57の4の一部、60、61の1から61の3まで、62、63、</p>

	64の1から64の9まで、66の1、66の2、67の1から67の5まで、68、69の1から69の5まで、70の1から70の3まで、71及びこれらの区域に隣接介在する道路である公有地の一部
泉町滝尻 字定ノ田	175の3の一部、215の3の一部、216の2の一部、251の1の一部、251の2の一部及びこれらの区域に隣接介在する道路、水路である公有地の一部並びに174の3、174の4、175の1から175の3まで、215の1から215の3まで、216の1から216の3までに隣接する道路、水路である公有地の一部



いわき市泉町滝尻字界変更及び画定区域



凡 例	
—	新 字 界
- - -	旧、字 界
—	土地区画整理事業区域

変 更 後	変 更 前
泉町一丁目	① 泉町滝尻字定ノ田の一部 ② 泉町滝尻字上原の一部
泉町七丁目	③ 泉町滝尻字定ノ田の一部 ④ 泉町滝尻字菅俣の一部 ⑤ 泉町滝尻字折返の一部 ⑥ 泉町滝尻字下谷地の一部
泉滝尻一丁目	⑦ 泉町滝尻字泉町の一部 ⑧ 泉町滝尻字御前田の一部 ⑨ 泉町滝尻字定ノ田の一部 ⑩ 泉町滝尻字大中島の全部 ⑪ 泉町滝尻字花輪返の一部 ⑫ 泉町滝尻字沼の一部 ⑬ 泉町滝尻字前雷の全部 ⑭ 泉町滝尻字折返の一部 ⑮ 泉町滝尻字後川の一部
泉滝尻二丁目	⑯ 泉町滝尻字定ノ田の一部 ⑰ 泉町滝尻字諏訪山の一部 ⑱ 泉町滝尻字砂井田の一部 ⑲ 泉町滝尻字坂下の一部 ⑳ 泉町滝尻字後川の一部 ㉑ 泉町滝尻字中ノ坪の一部 ㉒ 泉町滝尻字南坪の一部
泉滝尻三丁目	㉓ 泉町滝尻字定ノ田の一部 ㉔ 泉町滝尻字菅俣の一部 ㉕ 泉町滝尻字折返の一部 ㉖ 泉町滝尻字後川の一部 ㉗ 泉町滝尻字南坪の一部 ㉘ 泉町滝尻字神力前の一部 ㉙ 泉町滝尻字下谷地の一部 ㉚ 泉町滝尻字泉町の一部