
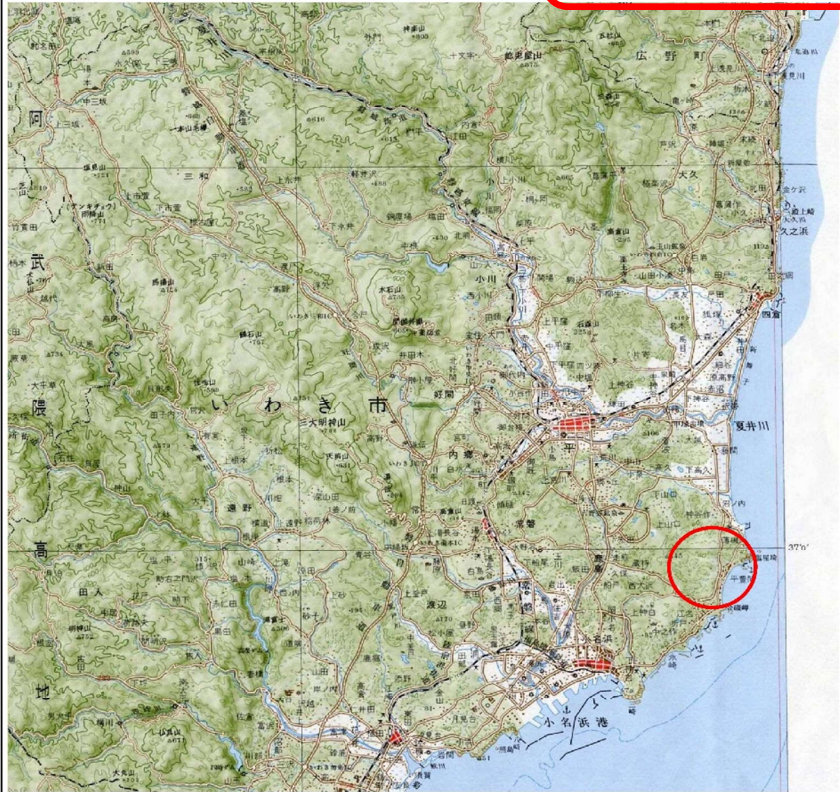



基礎調査結果の公表

※この公表図書は予定図の為、指定時に変更になることがあります。



(1/200,000)



(1/25,000)

様式-1(急)
土砂災害警戒区域・土砂災害特別警戒区域
位置図

自然現象の種類

箇所番号

箇所名

所在地

急傾斜地の崩壊

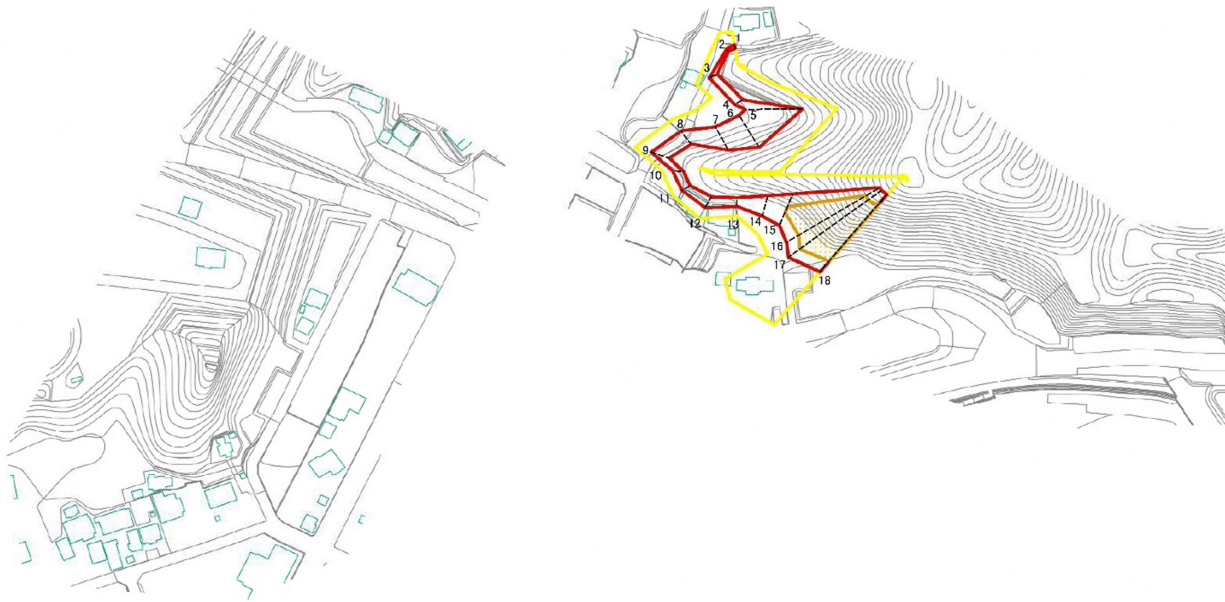
976

豊間1号

いわき市平豊間字塩谷町

基礎調査結果の公表

※この公表図書は予定図の為、指定時に変更になることがあります。



0 25 50 100
m

図中の数字は横断測線番号を示す

様式-2(急) 土砂災害警戒区域・土砂災害特別警戒区域 区域図(その1)	土砂災害警戒区域 (土砂災害防止法施行令第2条の基準に該当する区域)		N 縮尺 1:2,500	自然現象 の種類 急傾斜地の崩壊	箇所番号 976
	土砂災害特別警戒区域 (土砂災害防止法施行令第3条の基準に該当する区域)			告示番号 公表年月日 令和3年1月15日	箇所名 豊間1号
	土砂災害防止法施行令第3条の基準に該当する区域 (土砂災害防止法施行令第3条の基準に該当する区域)			所在地 いわき市平豊間字塩谷町	