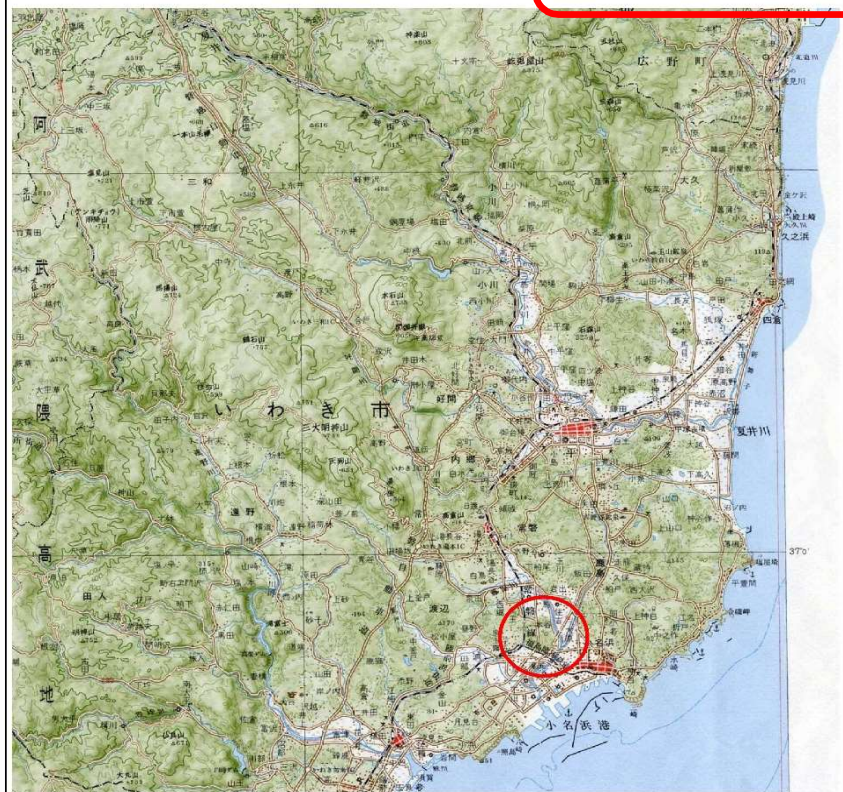


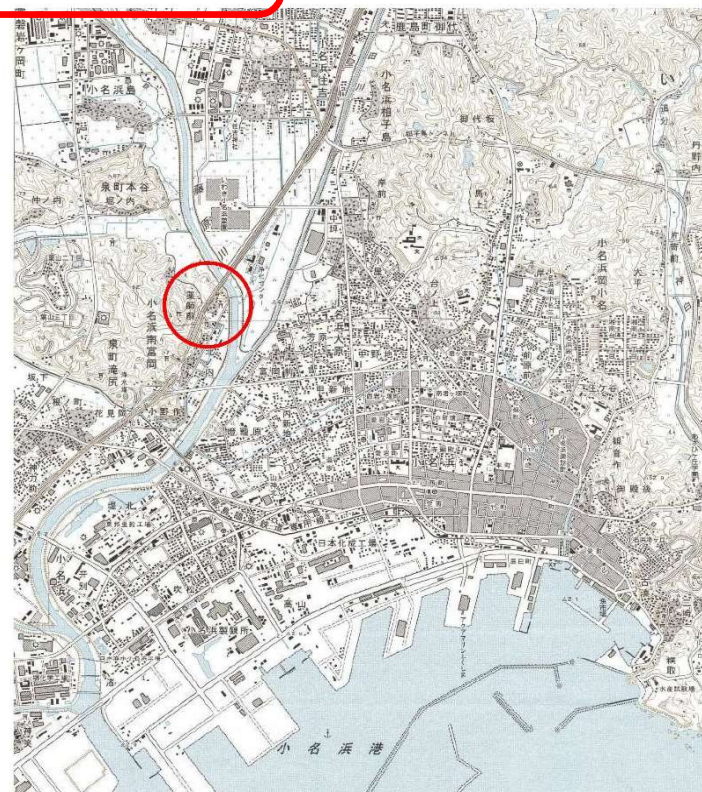
基礎調査結果の公表

※この公表図書は予定図の為、指定時に変更になることがあります。



0 2.5 5 km

(1/200,000)



0 250 500 m

(1/25,000)

様式-1(急)
土砂災害警戒区域・土砂災害特別警戒区域
位置図

自然現象の種類
箇所番号
箇所名
所在地

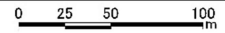
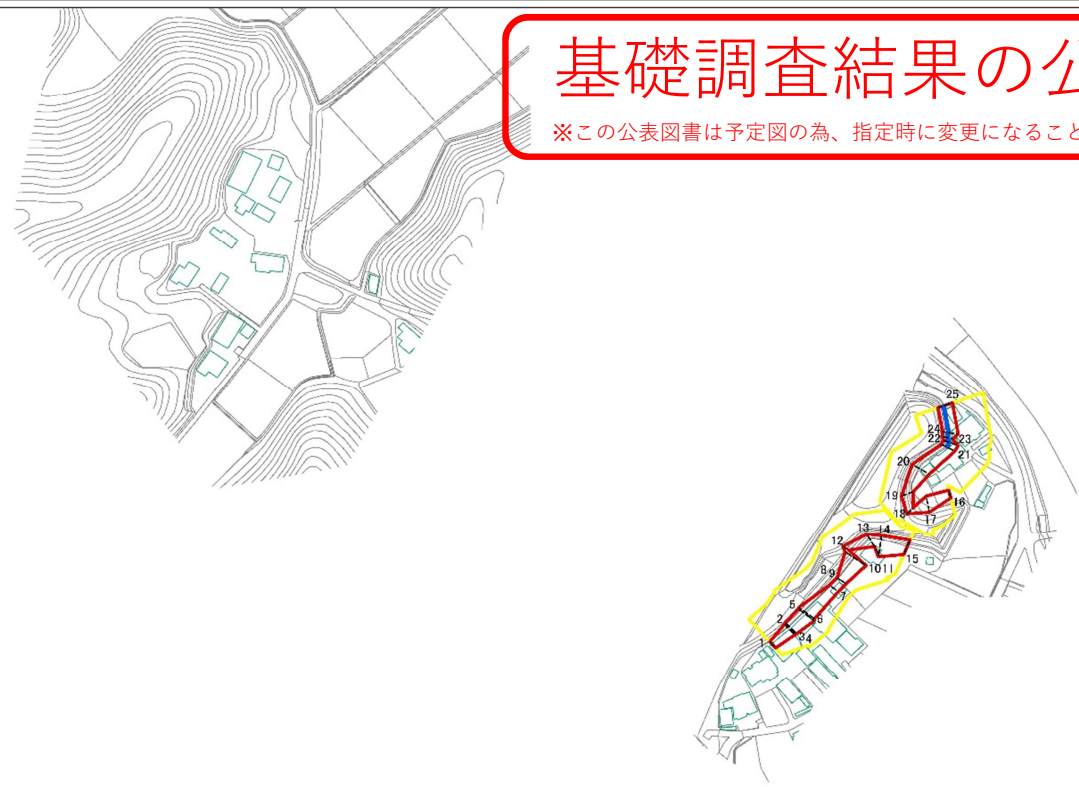
急傾斜地の崩壊
危険箇所外
薬師前
いわき市小名浜南富岡字薬師前

この地図は、国土地理院長の承認を得て、同院発行の20万分の1地勢図及び2万5千分の1地形図を複製したものである。(承認番号 令元情複、第565号)

土砂災害警戒区域等の指定の公示に係る図書(その2)

基礎調査結果の公表

※この公表図書は予定図の為、指定時に変更になることがあります。



図中の数字は横断測線番号を示す

様式-2(急) 土砂災害警戒区域・土砂災害特別警戒区域 区域図(その1)	土砂災害警戒区域 (土砂災害防止法第19条第2項に規定する区域)		自然現象 の種類 急傾斜地の崩壊	西所番号 箇所名 崖師前	危険箇所外
	土砂災害特別警戒区域 (土砂災害防止法第19条第3項に規定する区域)				
	土砂災害特別警戒区域 (土砂災害防止法第19条第3項に規定する区域)		告示番号 公表年月日 告示年月日	告示年月日 令和3年1月15日	所在地 いわき市小名浜南宮岡宇葉師前
	土砂災害特別警戒区域 (土砂災害防止法第19条第3項に規定する区域)		縮尺 1:2,500		