

# 議案第2029号

相馬地方都市計画道路の変更について

(3・6・120号 浜畑磯山線)

(3・6・121号 樋掛田浜田線)

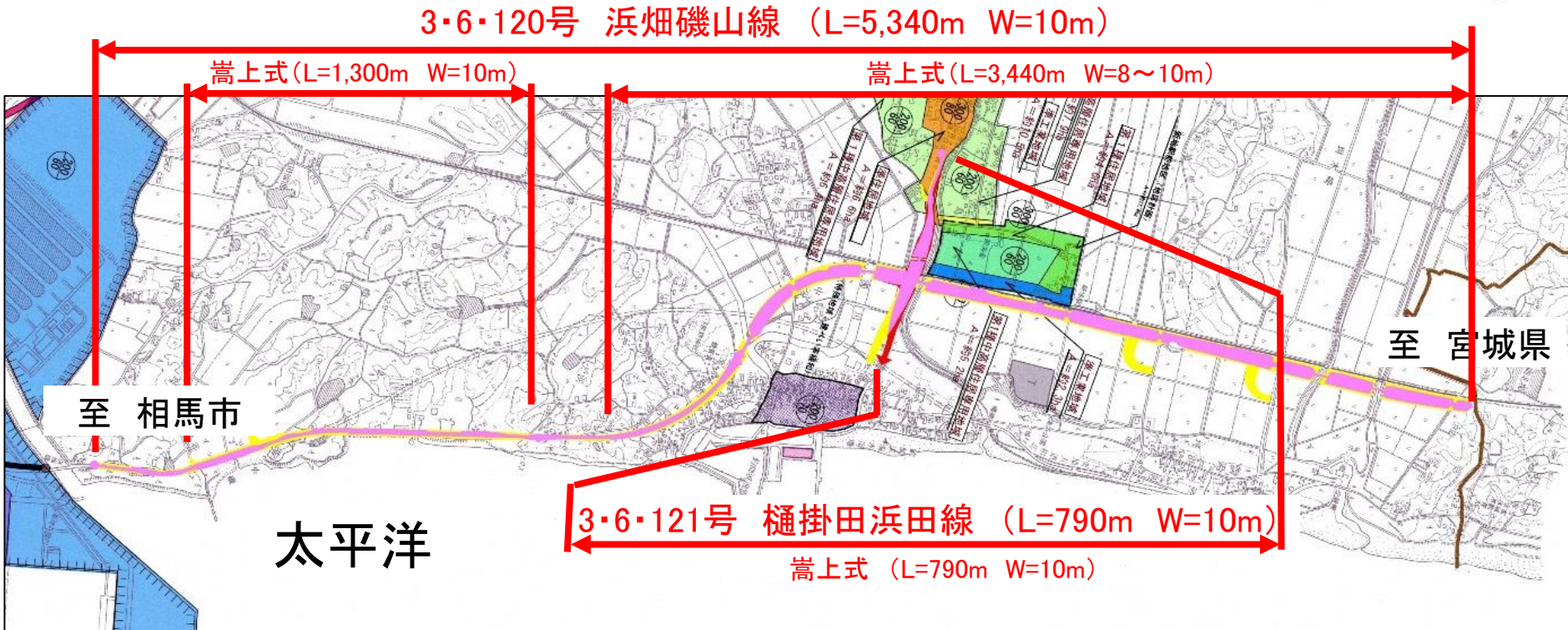
県決定

# 1 位置図



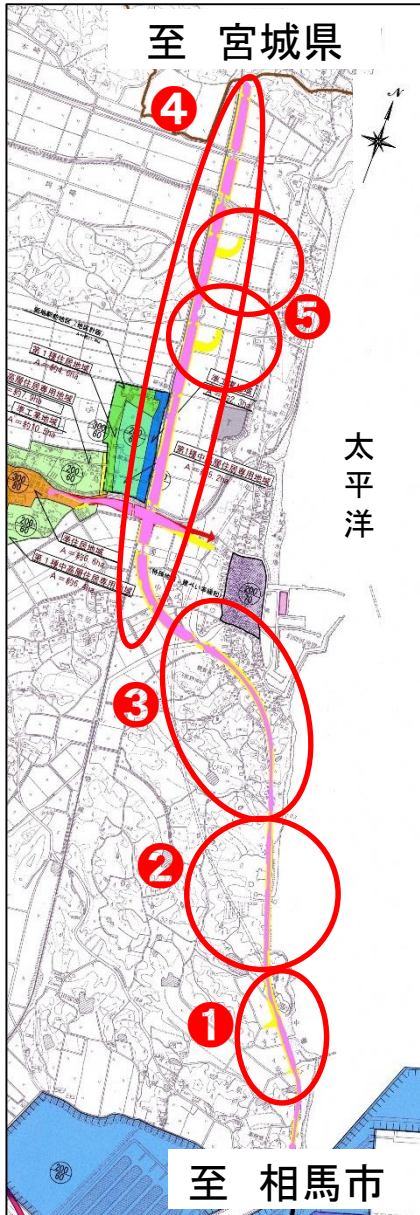
※市街地整備には、区画整理、集団移転、公営住宅などを含みます。  
 ※各工区の末尾の【 】内の数字は、完了予定年度を表しています。  
 ※各工区の後ろの、(整)は津波被災地道路のバイパス・拡幅、(災)は道路災害復旧、(建)は建設海岸、(農)は農地海岸、(港)は港湾海岸、(漁)は漁湾海岸、(海林)は海岸防災林、(治災)は治山施設災害復旧を表しています。

## 2 総括図(2路線)



凡例 (都市計画道路)	
既決定	
変更分	
廃止分	

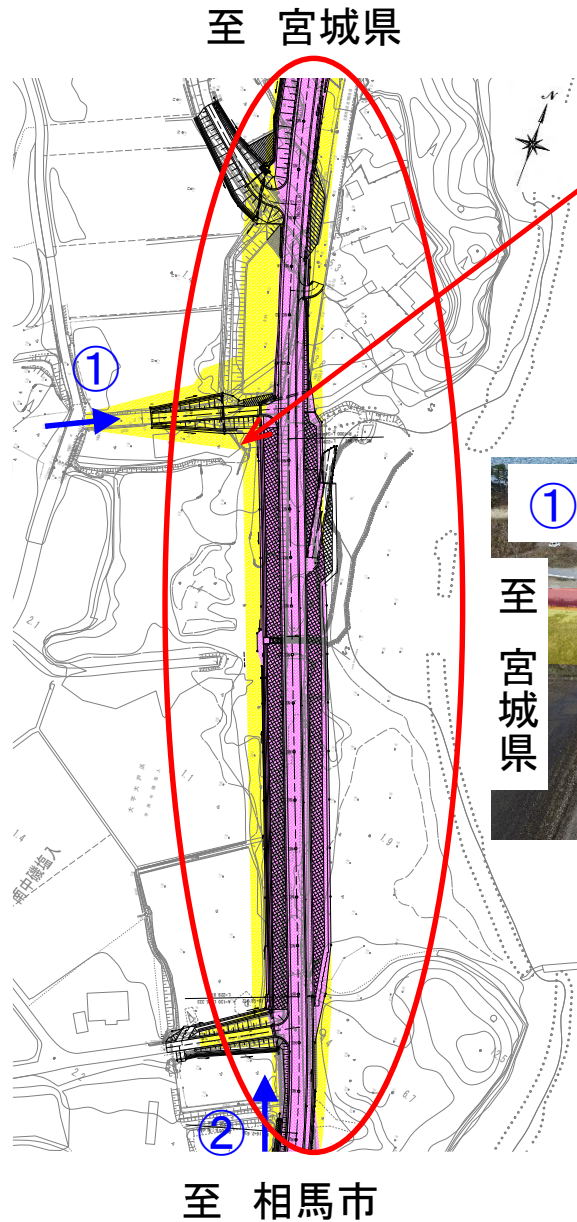
# 3 計画図【変更概要①～⑤】 3・6・120号 浜畑磯山線



凡例（都市計画道路）

既決定	
変更分	
廃止分	

# 4 計画図【変更内容①】 3・6・120号 浜畑磯山線




## ① 道路幅の減と取付道路の削除

### 変更理由

○管理者協議により変更するもの。

隣接する道路の管理者(新地町)協議により、管理区分が確定したことによる。



### 凡例 (都市計画道路)

既定	<span style="display:inline-block; width:20px; height:10px; background-color: #FF69B4;"></span>
変更分	<span style="display:inline-block; width:20px; height:10px; background-color: #FF0000;"></span>
廃止分	<span style="display:inline-block; width:20px; height:10px; background-color: #FFFF00;"></span>


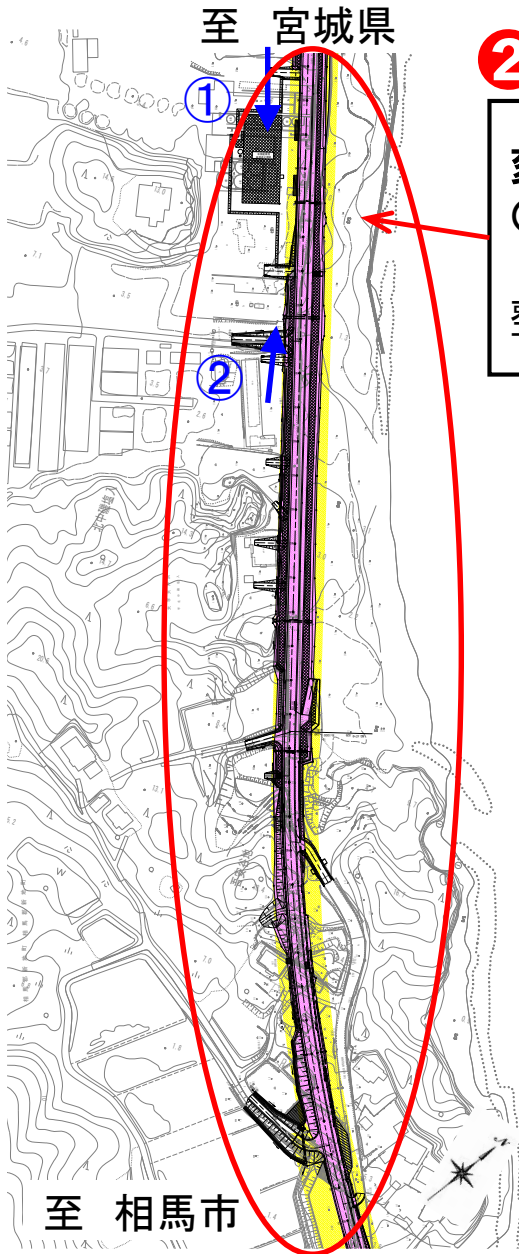
# 5 計画図【変更内容②】 3・6・120号 浜畑磯山線

## ②道路幅の減

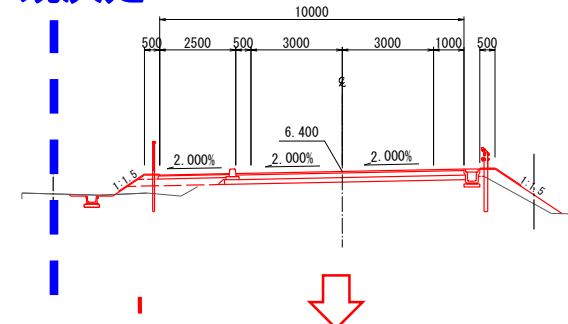
### 変更理由

○周辺事業との調整により変更するもの。

当初、現況地盤に盛土する予定であったが、隣接地の盛土計画との調整により、必要な道路幅が確定したため。

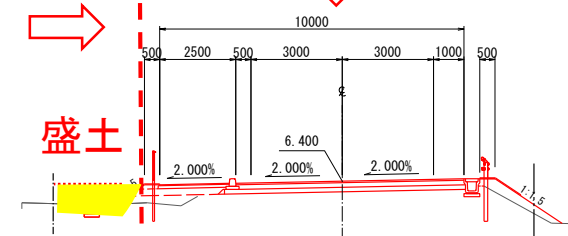


### 既決定



### 盛土

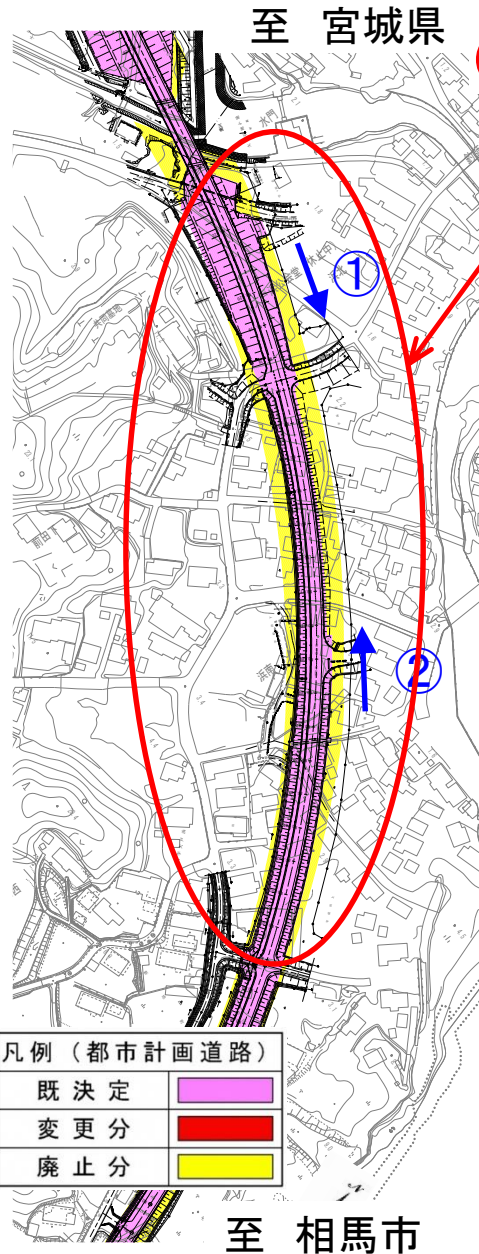
### 変更



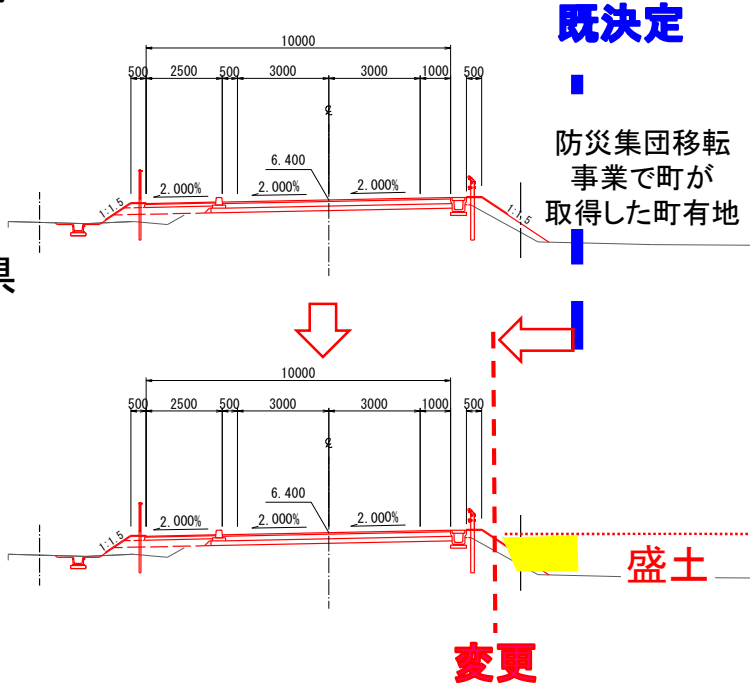


### 凡例 (都市計画道路)

既決定	<span style="background-color: #e0e0ff; border: 1px solid black; display: inline-block; width: 20px; height: 10px;"></span>
変更分	<span style="background-color: #ff0000; border: 1px solid black; display: inline-block; width: 20px; height: 10px;"></span>
廃止分	<span style="background-color: #ffff00; border: 1px solid black; display: inline-block; width: 20px; height: 10px;"></span>

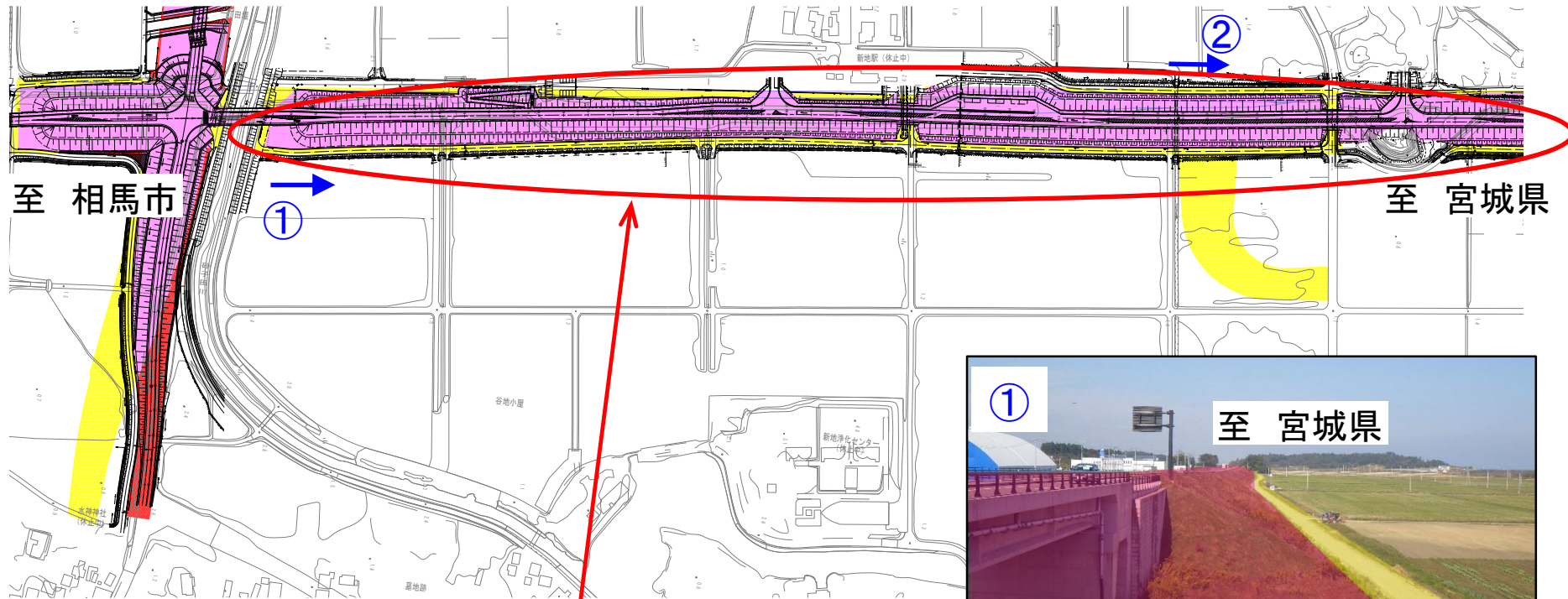
# 6 計画図【変更内容③】 3・6・120号 浜畑磯山線



**変更理由**  
 ○周辺事業との調整により変更するもの。  
 当初、現況地盤に盛土する予定であったが、隣接する防災集団移転事業の盛土計画との調整により、必要な道路幅が確定したため。



# 7 計画図【変更内容④】 3・6・120号 浜畑磯山線



## ④道路幅の減

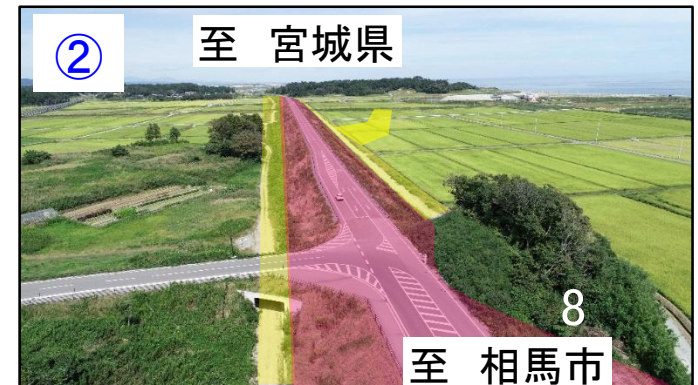
### 変更理由

○管理者協議により変更するもの。

隣接する道路の管理者(新地町)協議により、管理区分が確定したことによる。

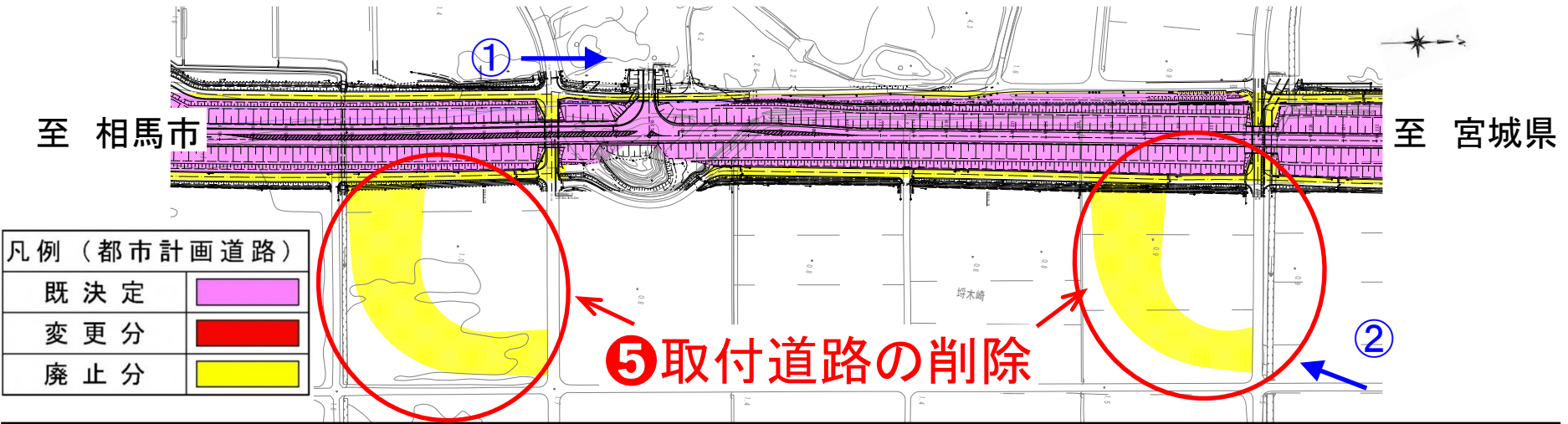
凡例 (都市計画道路)

既決定	<span style="background-color: #FFB6C1; border: 1px solid black; display: inline-block; width: 20px; height: 10px;"></span>
変更分	<span style="background-color: #FF0000; border: 1px solid black; display: inline-block; width: 20px; height: 10px;"></span>
廃止分	<span style="background-color: #FFFF00; border: 1px solid black; display: inline-block; width: 20px; height: 10px;"></span>

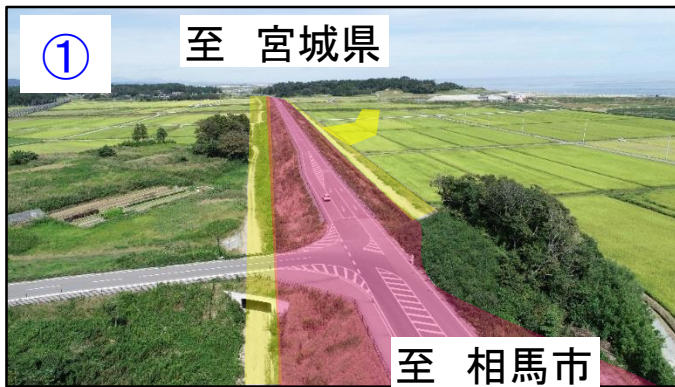




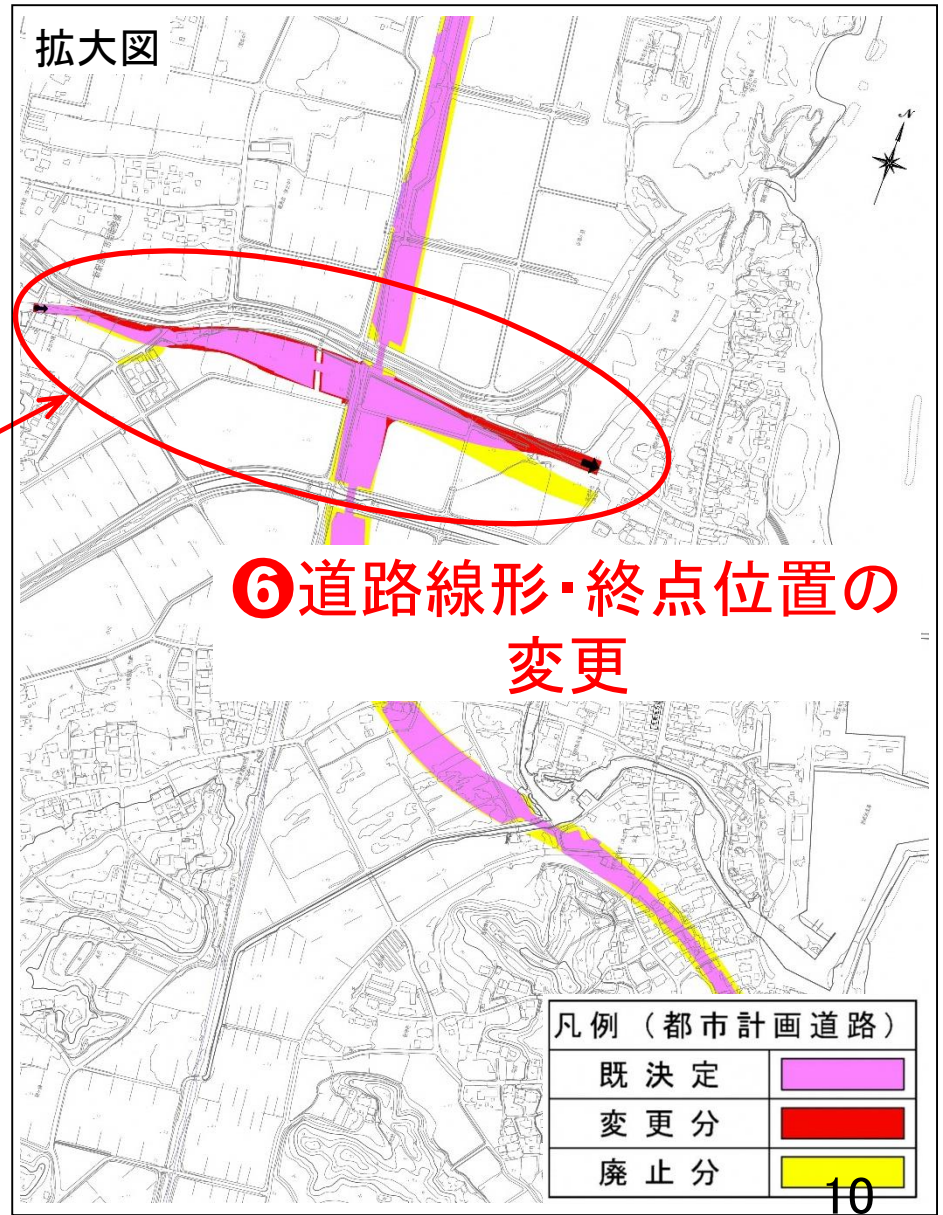
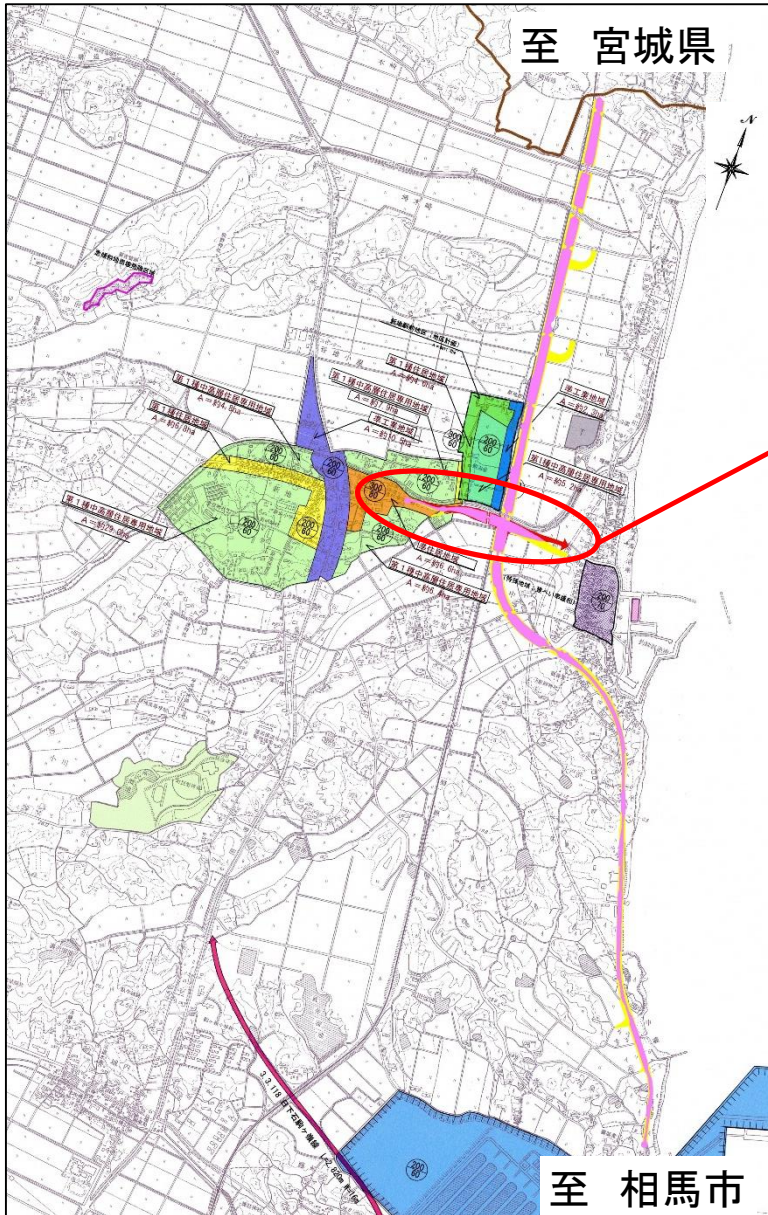
# 8 計画図【変更内容⑤】 3・6・120号 浜畑磯山線



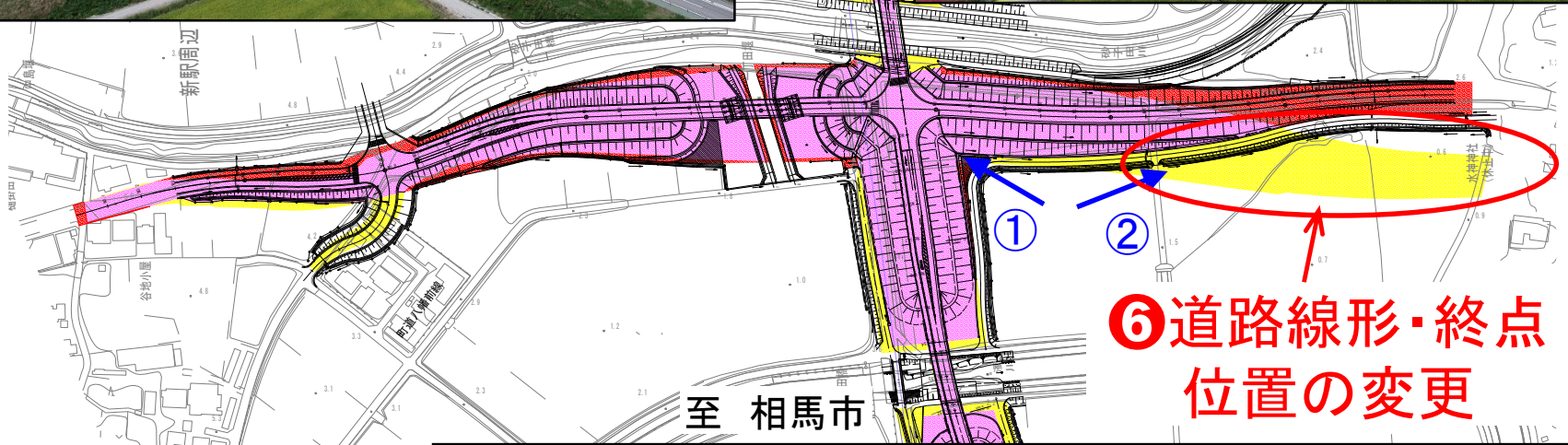
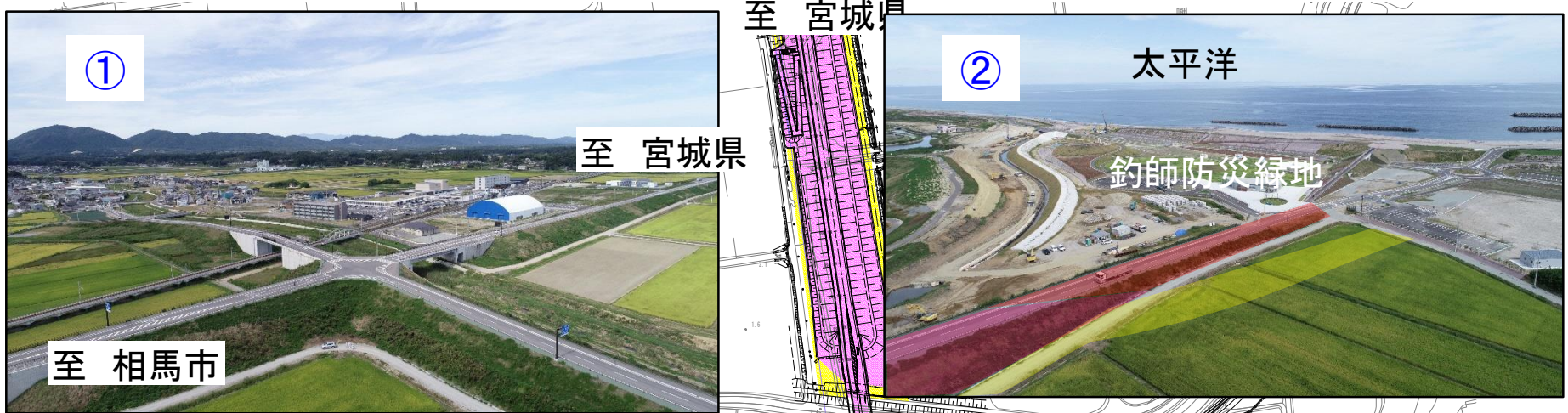
**変更理由**  
 ○町の復興計画見直しにより変更するもの。  
 本路線の計画後、町の復興計画の見直しにより、周辺農地を計画的に復旧し利用する方針となったことから、当初位置の取付道路を取りやめるもの。  
 なお、取付道路については西側に集約し、同機能を確保している。



# 9 計画図【変更概要⑥】 3・6・121号 樋掛田浜田線



# 10 計画図【変更内容⑥】 3・6・121号 樋掛田浜田線



**⑥道路線形・終点位置の変更**

## 変更理由

○周辺事業との調整により変更するもの。

本路線と隣接する防災緑地計画との整合、及び周辺の農地利用に配慮するため、一部道路計画を見直したことによる。

凡例（都市計画道路）

既決定	
変更分	
廃止分	

