

大川喜多方 サイクリングロードとは

大川喜多方サイクリングロード（県道会津若松熱塩温泉自転車道線）は、福島県の会津地方を南北に流れる大川沿いを走り会津若松市から湯川村を通って喜多方市に至る約50kmの自転車道です。現在は会津若松市内の約25kmと喜多方市内の約14kmが開通しています。周辺は県内有数の観光地となっており、名所、旧跡が数多く、また河川公園なども点在しています。



現地調査の様子。川沿いを走りながら山並みを楽しむことができる。新緑や紅葉の時期はとても心地よい。

案内誘導計画の策定 検討会で意見交換

福島県では、大川喜多方サイクリングロードの利用者の利便性および安全性向上のため、案内誘導計画の作成を進めてきました。計画策定にあたっては、利用者をはじめ、交通管理者、道路管理者、関係団体等の方々による検討会を開催し、現地調査と意見交換を重ね、参加者から迷いや交差点や危険な箇所、自転車走行時の目線の高さ、看板や路面標示のデザイン等について、様々な視点から意見をいただき、令和3年1月に「大川喜多方サイクリングロード案内誘導計画」を策定しました。今後はこの計画に基づき、看板や路面標示の整備を進めていきます。



第2回案内誘導策定検討会の様子

「大川喜多方サイクリングロード案内誘導計画」

看板および路面標示レイアウト一覧




看板

設置地点
(橋梁や近隣施設等)

情報スペース



a-1(直進) a-2(左折) a-3(右折) a-4(左進) a-5(右進)
案内誘導サイン
w200×h1500




b-1(基本型) 距離標サイン w200×h1500(三角柱)
b-2(片側通行型)
b-3(終点型)



c-1(歩行者注意) 注意喚起看板 w400×h600
c-2(自動車注意)
c-3(下り坂注意)

路面標示



d-1 矢羽根

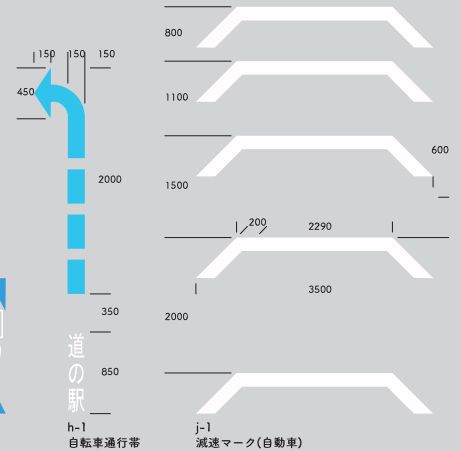
e-1 自転車通行帯



f-1 自転車通行帯



g-1(道の駅まで) 距離標 w300×h1200
g-2
g-3(休憩施設まで)
g-4



h-1 自転車通行帯

j-1 減速マーク(自動車)

誘導案内の看板や路面標示 デザインの決定と設置

「大川喜多方サイクリングロード案内誘導計画」では、三つの項目について整備方針を立てました。「1案内・誘導」「2注意喚起」「3案内情報」

「1案内・誘導」は、迷わずに走行できる環境を整備するために計画しました。わかりにくい交差点の誘導や現在地の確認ができるように看板や路面標示を設置します。

● 看板：案内誘導・距離標
○ 路面標示：矢羽根・カラー舗装・施設誘導矢印・施設誘導距離標

「2注意喚起」は、より安全な交通環境を整備するために計画しました。自転車道と一般道が交差する危険な地点や急な下り坂等の手前に看板や路面標示を設置し、注意喚起を行います。

● 看板：自動車、歩行者、下り坂注意
○ 路面標示：自転車停止・減速マーク

「3案内情報」は、利用者への自転車道全体の案内を整備するために今後、自転車道の利活用の取り組みと合わせて、検討を行っていく予定です。

※「1案内・誘導」、「2注意喚起」で設置する看板の高さは、自転車走行時の視線を考慮して、視認高さが1m程度になるように設定し、全高1.5mとしました。

ご意見・お問い合わせ

福島県会津若松建設事務所 企画調査課
MAIL : wakamatsu.ken.kikaku@pref.fukushima.lg.jp
TEL : 0242-29-5455 FAX : 0242-29-5459

福島県喜多方建設事務所 道路課
MAIL : kitakata.ken.douroka@pref.fukushima.lg.jp
TEL : 0241-24-5722 FAX : 0241-24-5729



Cycle photo

